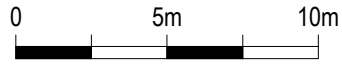
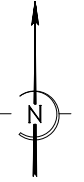


PLAN D'ACQUISITION

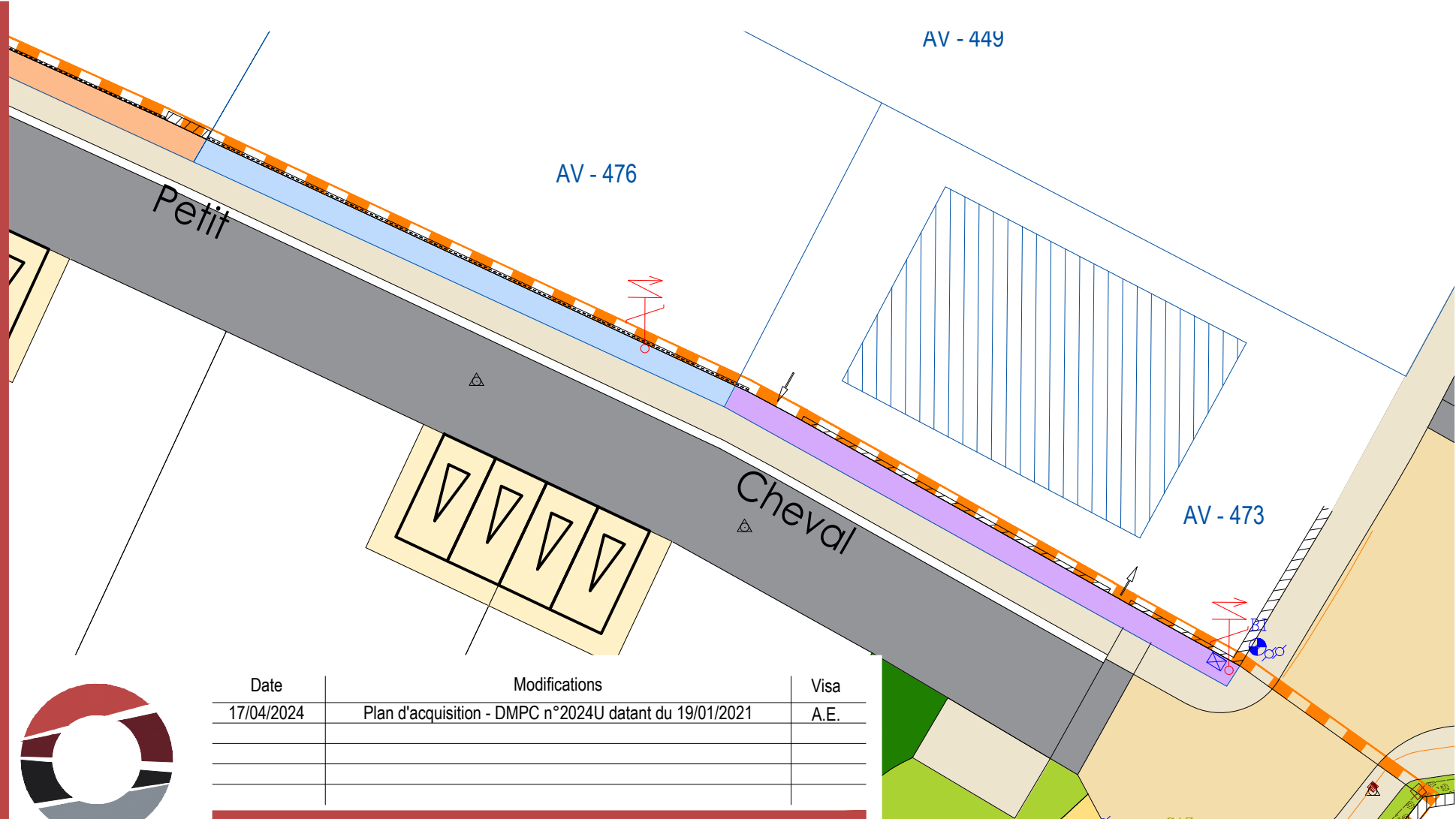
ECHELLE : 1 / 250



	Acquisition par la Commune de LA HAYE-FOUASSIERE - AV n°475 - S = 31ca
	Acquisition par la Commune de LA HAYE-FOUASSIERE - AV n°474 - S = 31ca



Régularisation suite à l'arrêté d'alignement 2024-021-ST



Date	Modifications	Visa
17/04/2024	Plan d'acquisition - DMPC n°2024U datant du 19/01/2021	A.E.

S. LEBOEUF - N. DECHENAUX

DOSSIER n°222 293

Département de La Loire Atlantique
Commune de LA HAYE-FOUASSIERE
Allée du Petit Cheval



**PROGEO
CONSEILS**
Géomètres-Experts

8bis, Place Saint Jacques
44 190 CLISSON

Tel : 02.40.54.02.30
contact@progeoconseils.com

- Les coordonnées sont rattachées au système légal de référence : le RGF 93 (projection Lambert 9 zones - zone n°6 - CC47).
- Le nivellement est rattaché au N.G.F. (IGN 69)
- (rattachement par mesures GPS basées sur le réseau TERIA)



GÉOMÈTRE-EXPERT
CONSEILLER - VALORISER - GARANTIR