


maître d'ouvrage

**Préfet
d'Eure-et-Loir**



Établi par :
Bureau systèmes
d'information géographique

Commune de

BERCHÈRES-LES-PIERRES

PLAN DES SERVITUDES

Date de réalisation : 09 juill. 2019




5.2

maître d'oeuvre











**Direction Départementale
des Territoires d'Eure-et-Loir**

Service de la Connaissance
des Territoires et de la Prospective
17, place de la République - CS 40517
28000 CHARTRES CEDEX
tel : 02 37 20 40 60

LEGENDE

-  AC1 : Périmètre de protection de monument historique
-  AC1 : Monument Historique Surfacique
-  AS1 : Protection des eaux potables et minérales (captage ou source)

AS1 : Périmètres de protection des eaux potables et minérales

-  Non Aedificandi
-  Protection Immédiate
-  Protection Rapprochée
-  Plusieurs Protection Rapprochée
-  EL7 : Alignement des voies publiques
-  I4 : Servitude au voisinage d'une ligne d'électricité aérienne
-  PT2 : Servitude de protection des centres radioélectriques d'émission et de réception contre les obstacles
-  PT3 : Servitude attachée aux réseaux de télécommunication
-  T1 : Voies ferrées génératrices
-  T1 : Servitude relative aux voies ferrées

T7 : Servitude aéronautique à l'extérieur des zones de dégagement
L'ensemble du territoire national est concerné en dehors des
périmètres des servitudes T4 et T5

