


maître d'ouvrage  
**Préfet  
d'Eure-et-Loir**



Établi par :  
Bureau systèmes  
d'information géographique

Commune de  
**BERCHÈRES-LES-PIERRES**

**PLAN DES CONTRAINTES  
ET POINTS DE VIGILANCE**

**6.3**



Date de réalisation : 09 juill. 2019

maître d'oeuvre  
**Direction Départementale  
des Territoires d'Eure-et-Loir**


Service de la Connaissance  
des Territoires et de la Prospective  
17, place de la République - CS 40517  
28000 CHARTRES CEDEX  
tel : 02 37 20 40 60

**LEGENDE**





Périmètres de protection des points de prélèvement pour IAEP  
(Alimentation en eau potable)

-  Protection Éloignée
-  Contrainte attachée aux réseaux de télécommunication


Cavités :

-  naturelle

Classement sonore des infrastructures de transports terrestres (routes)

-  Catégorie 3
-  Catégorie 4
-  Projet RN154-12
-  Installations classées soumises à autorisation  
(hors parcs éoliens et carrières multi-sites)

Itinéraire PDIPR : Plan départemental des itinéraires de promenade et de randonnée

-  Pédestre

