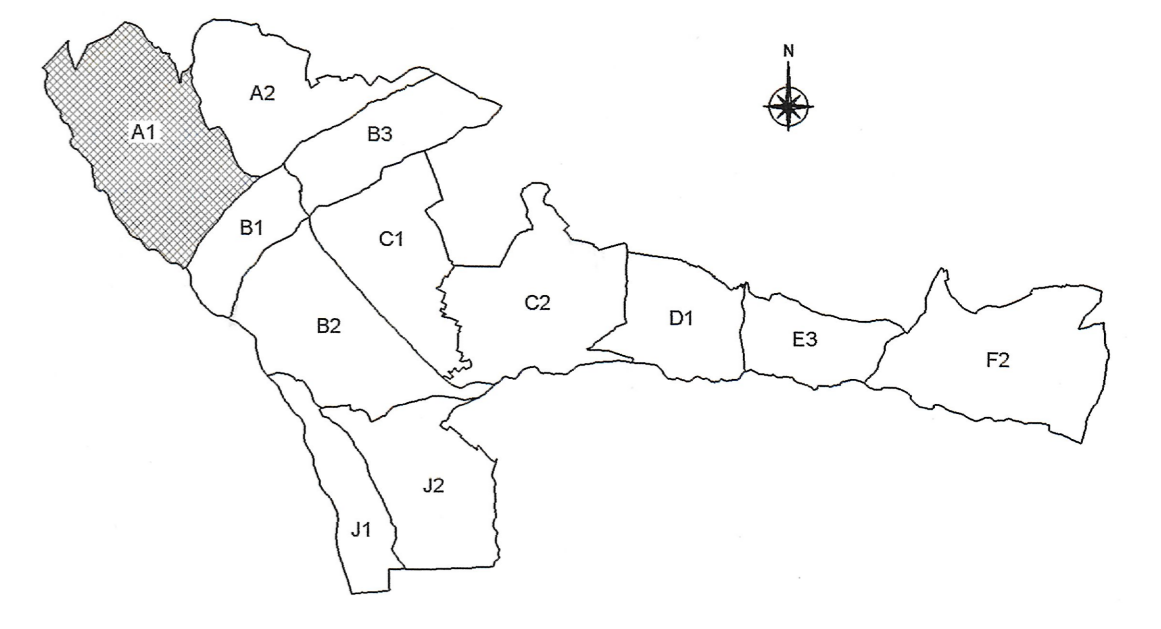
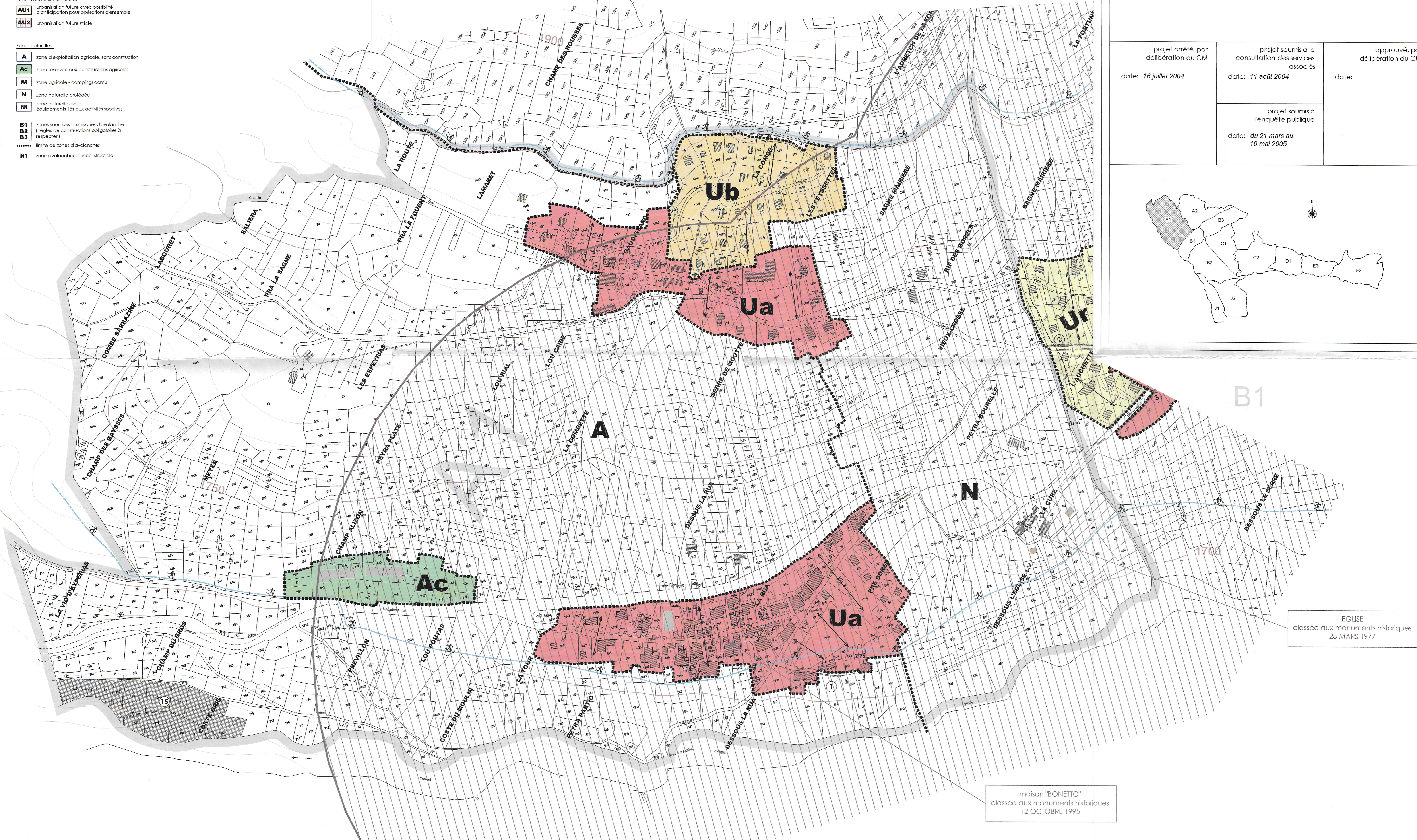
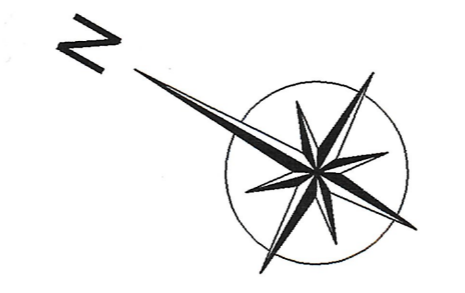


- Zones à dominante d'habitation:**
- Ua** villages existants et extensions
  - Ub** zones de faible densité
  - Ur** zones à redensifier
- Zones mixtes:**
- Uc** commerces, habitations, artisanat
  - Ud** résidences touristiques, commerces
- Zones d'urbanisation future:**
- AU1** urbanisation future avec possibilité d'anticipation pour opérations d'ensemble
  - AU2** urbanisation future stricte
- Zones naturelles:**
- A** zone d'exploitation agricole, sans construction
  - Ac** zone réservée aux constructions agricoles
  - At** zone agricole - campings admis
  - N** zone naturelle protégée
  - Nt** zone naturelle avec équipements liés aux activités sportives
- B1 B2 B3** zones soumises aux risques d'avalanche (règles de constructions obligatoires à respecter)
- R1** zone avalancheuse inconstructible
- limites et symboles:**
- limites de zones
  - principe de liaison
  - emplacements réservés
  - marge de recul
  - servitude de passage des pistes de ski de fond
  - bâtiment agricole
  - bâtiment à réglementation particulière
  - sens dominant du faillage

Servitudes de protection des monuments historiques classés



projet arrêté, par délibération du CM date: 16 juillet 2004	projet soumis à la consultation des services associés date: 11 août 2004	approuvé, par délibération du CM date:
	projet soumis à l'enquête publique date: du 21 mars au 10 mai 2005	

EGLISE  
classée aux monuments historiques  
28 MARS 1977

maison "BONETO"  
classée aux monuments historiques  
12 OCTOBRE 1995