

5

COMMUNE DE MOLINES EN QUEYRAS
REVISION SIMPLIFIEE N° 1 DU PLU


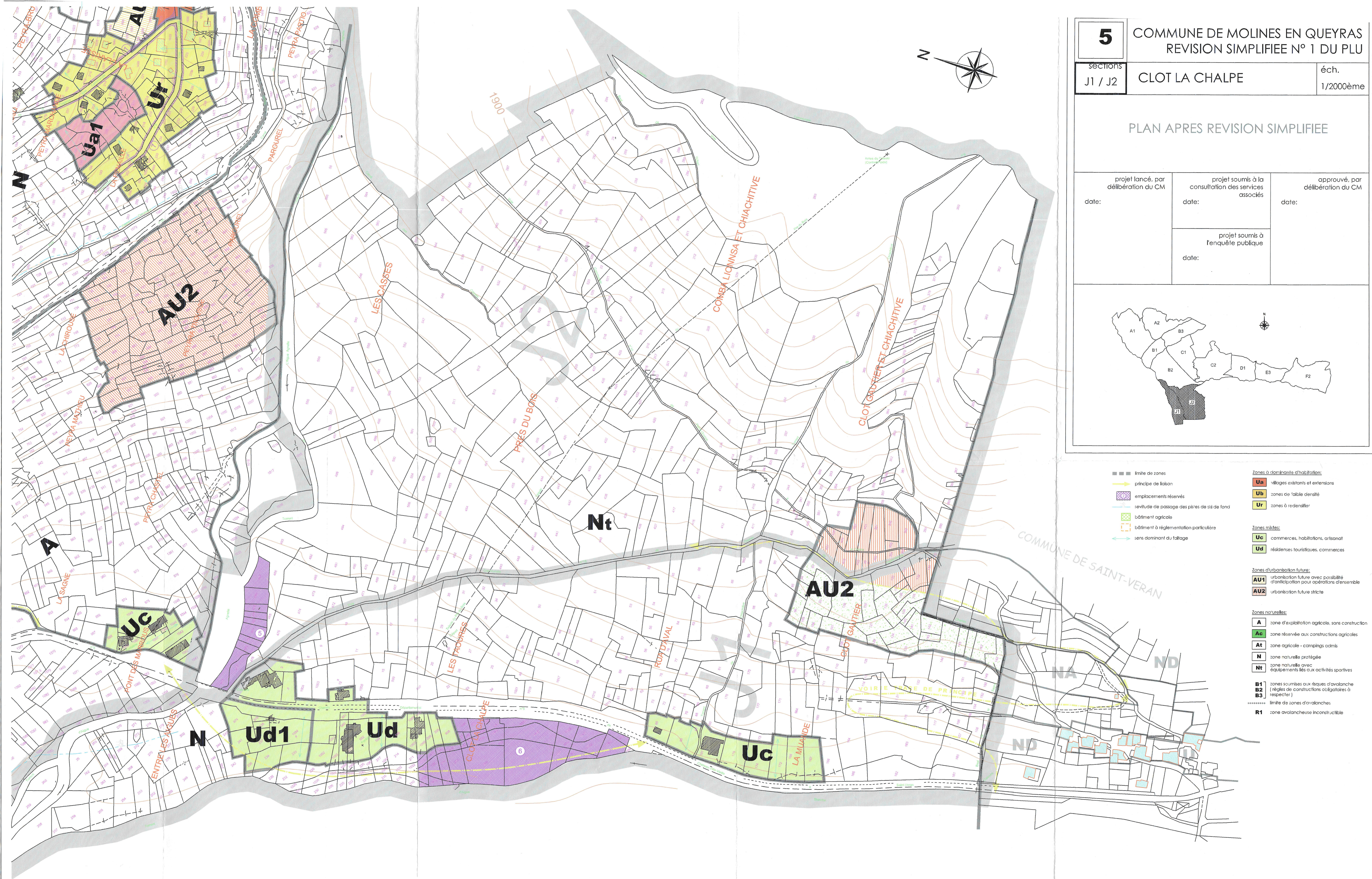
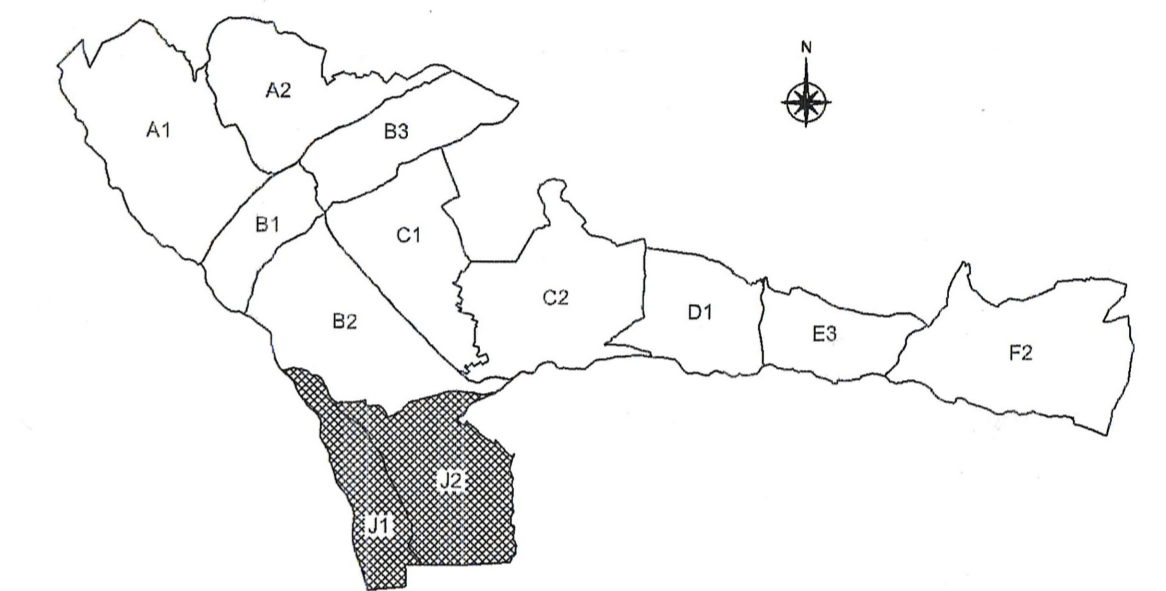
sections
J1 / J2

CLOT LA CHALPE

éch.
1/2000ème

PLAN APRES REVISION SIMPLIFIEE

projet lancé, par délibération du CM date:	projet soumis à la consultation des services associés date:	approuvé, par délibération du CM date:
	projet soumis à l'enquête publique date:	



- limite de zones
 - principe de liaison
 - emplacements réservés
 - servitude de passage des pires de sé de fond
 - bâtiment agricole
 - bâtiment à réglementation particulière
 - sens dominant du faillage
- Zones à dominante d'habitation:**
- Ua** villages existants et extensions
 - Ub** zones de faible densité
 - Ur** zones à redensifier
- Zones mixtes:**
- Uc** commerces, habitations, artisanat
 - Ud** résidences touristiques, commerces
- Zones d'urbanisation future:**
- AU1** urbanisation future avec possibilité d'anticipation pour opérations d'ensemble
 - AU2** urbanisation future stricte
- Zones naturelles:**
- A** zone d'exploitation agricole, sans construction
 - Ac** zone réservée aux constructions agricoles
 - At** zone agricole - campings acimis
 - N** zone naturelle protégée
 - Nt** zone naturelle avec équipements liés aux activités sportives
 - B1** zones soumises aux risques d'avalanche (règles de constructions obligatoires à respecter)
 - B2**
 - B3**
 - limite de zones d'avalanches
 - R1** zone avalanche inconstructible