

EXTRAIT DU REGISTRE DES DÉLIBÉRATIONS  
DU CONSEIL MUNICIPAL  
SÉANCE DU 28 FEVRIER 2025



N° 7/2025

Le 28 février deux mil vingt-cinq à 19 Heures 15, se sont réunis les membres du Conseil Municipal de la Commune de Saint Just en Chaussée, salle du conseil, sous la présidence de Monsieur Bernard Dubouil, Maire de Saint Just en Chaussée, dûment convoqués le 21 février 2025.

**PRESENTS** : M. Bernard Dubouil, Maire ; M. Patrick Convers, Mme Catherine Bonnet, M. Pascal Bourgeteau, Mme Laurette Brunet, M. Christophe Choquet, Adjoints ; M. Bertrand Hamot, Mme Colette Dollez, M. Vincent Berthelot, M. Cédric Desmedt, Mme Annie Trézel, Mme Michèle Coulon, M. Thierry Wims, Mme Sandrine Mahutte, M. Bruno Vasseur, M. Thierry Manfredi, Mme Marie-Charlotte VIGNE, M. Pascal Frazao, M. Stéphane Verhaaren, Mme Eléna-Camélia Ferté, formant la majorité des membres en exercice.

**ABSENTS REPRÉSENTÉS** : Mme Martine Bourgoïn par Mme Annie Trézel, M. Matthias Matron par M. Vincent Berthelot, Mme Yveline Desmedt par M. Cédric Desmedt, Mme Guylaine Fernandes par Mme Laurette Brunet, M. Cyril Rousseau par Mme Catherine Bonnet, M. Dominique Rauzier par M. Bertrand Hamot.

**ABSENTES EXCUSEES** : Mme Béatrice Delamarre, Mme Sarah Flagothier.

**ABSENTE** : Mme Catherine Delormel

Nombre de membres en exercice : 29  
Nombre de membres présents : 20  
Nombre de suffrages exprimés : 26  
Votes Pour : 26  
Votes Contre : 0  
Abstentions : 0

**OBJET** : Convention de servitude consentie à ENEDIS

Monsieur le Maire rappelle que pour faire suite aux travaux d'ENEDIS de renouvellement du réseau Haute Tension souterrain rue de Catillon, ENEDIS emprunte une parcelle privée de la commune (AH753). De là, une convention de servitude entre ENEDIS et la commune est nécessaire.

Après avoir entendu l'exposé de Monsieur le Maire, le Conseil Municipal après en avoir délibéré,

**DONNE** pouvoir à Monsieur le Maire de signer la convention jointe en annexe.

Accusé de réception en préfecture  
060-216005744-20250228-07-2025-DE  
Date de télétransmission : 04/03/2025  
Date de réception préfecture : 04/03/2025

Colette DOLLEZ  
Secrétaire de séance



Bernard DUBOUIL  
Maire de St Just en Chaussée



## CONVENTION DE SERVITUDES

Commune de : Saint-Just-en-Chaussée

Département : OISE

Une ligne électrique souterraine : 20 000 Volts

N° d'affaire Enedis : RAC-22-KL1L9EDC6V 2024 60 CPI DEP ANSAUVILLERS PS VALESCOURT

Chargé d'affaire Enedis : LAMART Alexandre

### Entre les soussignés :

**Enedis**, SA à directoire et à conseil de surveillance au capital de 270 037 000 € euros, dont le siège social est Tour Enedis 34 place des Corolles, 92079 PARIS LA DEFENSE Cedex, immatriculée au RCS de Nanterre sous le numéro 444 608 442- TVA intracommunautaire FR 66444608442, représentée par La Directrice Régionale Enedis Picardie, Mme Véronique PAULY, 15 rue Bruno d'Agay à Amiens, dûment habilité à cet effet,

désignée ci-après par " Enedis "

d'une part,

Et

Nom \*: **COMMUNE DE SAINT-JUST-EN-CHAUSSEE** représenté(e) par Bernard DUBOIS, dûment habilité(e) à **cet effet**

Demeurant à : **HOTEL DE VILLE PLACE RENE BENOIST, 60130 ST JUST EN CHAUSSEE**

Téléphone : .....

Né(e) à : —

Agissant en qualité **Propriétaire** des bâtiments et terrains ci-après indiqués

(\*) Si le propriétaire est une société, une association, un GFA, indiquer la société, l'association, représentée par M ou Mme suivi de l'adresse de la société ou association.

(\*) Si le propriétaire est une commune ou un département, indiquer « représenté(e) par son Maire ou son président ayant reçu tous pouvoirs à l'effet des présentes par décision du Conseil Municipal ou du Conseil Général en date du....

désigné ci-après par « le propriétaire »

d'autre part,

Accusé de réception en préfecture  
060-216005744-20250228-07-2025-DE  
Date de télétransmission : 04/03/2025  
Date de réception préfecture : 04/03/2025

**Il a été exposé ce qui suit :**

Le propriétaire déclare que la parcelle ci-après lui appartient :

Commune	Prefixe	Section	Numéro de parcelle	Lieux-dits	Nature éventuelle des sols et cultures (Cultures légumières, prairies, pacage, bois, forêt ...)
Saint-Just-en-Chaussée		AH	0753	LE MOULIN .	

Le propriétaire déclare en outre, conformément aux articles R.323-1 à D.323-16 du Code de l'Energie, que la parcelle, ci-dessus désignée est actuellement (\*) :

- non exploitée(s)
- exploitée(s) par-lui même .....
- exploitée(s) par .....

qui sera indemnisé directement par Enedis en vertu desdits articles décret s'il l'exploite lors de la construction de la(les) lignes électrique(s) souterraine(s). Si à cette date ce dernier a abandonné l'exploitation, l'indemnité sera payée à son successeur.

(\* ne concerne que les parcelles boisées ou forestières et les terrains agricoles)

Les parties, vu les droits conférés aux concessionnaires des ouvrages de distribution d'électricité par les articles L.323-4 à L.323-9 et les articles R.323-1 à D.323-16 du Code de l'Energie, vu le décret n° 67-886 du 6 octobre 1967, vu les protocoles d'accord conclus entre la profession agricole et Enedis et à titre de reconnaissance de ces droits, sont convenues de ce qui suit :

**ARTICLE 1 - Droits de servitudes consentis à Enedis**

Après avoir pris connaissance du tracé des ouvrages, mentionnés ci-dessous, sur la parcelle, ci-dessus désignée, le propriétaire reconnaît à Enedis, que cette propriété soit close ou non, bâtie ou non, les droits suivants :

1.1/ Etablir à demeure dans une bande de 1 mètre(s) de large, 2 canalisation(s) souterraine(s) sur une longueur totale d'environ 175 mètres ainsi que ses accessoires.

1.2/ Etablir si besoin des bornes de repérage.

1.3/ Sans coffret

1.4/ Effectuer l'élagage, l'enlèvement, l'abattage ou le dessouchage de toutes plantations, branches ou arbres, qui se trouvent à proximité de l'emplacement des ouvrages, gênent leur pose ou pourraient par leur mouvement, chute ou croissance occasionner des dommages aux ouvrages, étant précisé que Enedis pourra confier ces travaux au propriétaire, si ce dernier le demande et s'engage à respecter la réglementation en vigueur.

1.5/ Utiliser les ouvrages désignés ci-dessus et réaliser toutes les opérations nécessaires pour les besoins du service public de la distribution d'électricité (renforcement, raccordement, etc).

Par voie de conséquence, Enedis pourra faire pénétrer sur la propriété ses agents ou ceux des entrepreneurs dûment accrédités par lui en vue de la construction, la surveillance, l'entretien, la réparation, le remplacement et la rénovation des ouvrages ainsi établis.

Enedis veille à laisser la/les parcelle(s) concernée(s) dans un état similaire à celui qui existait avant son/intervention(s).

Le propriétaire sera préalablement averti des interventions, sauf en cas d'urgence.

Accusé de réception en préfecture  
060-21690744-20250328-07-2025-DE  
Date de télétransmission : 04/03/2025  
Date de réception préfecture : 04/03/2025

**ARTICLE 2 - Droits et obligations du propriétaire**

Le propriétaire conserve la propriété et la jouissance des parcelles mais renonce à demander pour quelque motif que ce soit l'enlèvement ou la modification des ouvrages désignés à l'article 1er.

Le propriétaire s'interdit toutefois, dans l'emprise des ouvrages définis à l'article 1er, de faire aucune modification du profil des terrains, aucune plantation d'arbres ou d'arbustes, aucune culture et plus généralement aucun travail ou construction qui soit préjudiciable à l'établissement, l'entretien, l'exploitation et la solidité des ouvrages.



Le propriétaire s'interdit également de porter atteinte à la sécurité desdits ouvrages.

Il pourra toutefois :

- élever des constructions et/ou effectuer des plantations à proximité des ouvrages électriques à condition de respecter entre lesdites constructions et/ou plantations et l'ouvrage(les ouvrages) visé(s) à l'article 1er, les distances de protection prescrites par la réglementation en vigueur
- planter des arbres de part et d'autre des lignes électriques souterraines à condition que la base du fût soit à une distance supérieure à deux mètres des ouvrages.

### ARTICLE 3 - Indemnités

3.1/ A titre de compensation forfaitaire et définitive des préjudices spéciaux de toute nature résultant de l'exercice des droits reconnus à l'article 1er, Enedis s'engage à verser lors de l'établissement de l'acte notarié prévu à l'article 7 ci-après :

- au propriétaire qui accepte, une indemnité unique et forfaitaire de vingt euros (20 €).
- Le cas échéant, à l'exploitant qui accepte, une indemnité unique et forfaitaire de zéro euro ( €).

Dans le cas des terrains agricoles, cette indemnité sera évaluée sur la base des protocoles agricoles<sup>1</sup> conclus entre la profession agricole et Enedis, en vigueur à la date de signature de la présente convention.

3.2/ Par ailleurs, les dégâts qui pourraient être causés aux cultures, bois, forêts et aux biens à l'occasion de la construction, la surveillance, l'entretien, la réparation, le remplacement et la rénovation des ouvrages (à l'exception des abattages et élagages d'arbres indemnisés au titre du paragraphe 3.1) feront l'objet d'une indemnité versée suivant la nature du dommage, soit au propriétaire soit à l'exploitant, fixée à l'amiable, ou à défaut d'accord par le tribunal compétent.

<sup>1</sup> Protocoles "dommages permanents" et "dommages instantanés" relatifs à l'implantation et aux travaux des lignes électriques aériennes et souterraines situées en terrains agricoles

### ARTICLE 4 - Responsabilité

Enedis prendra à sa charge tous les dommages accidentels directs et indirects qui résulteraient de son occupation et/ou de ses interventions, causés par son fait ou par ses installations.

Les dégâts seront évalués à l'amiable. Au cas où les parties ne s'entendraient pas sur le quantum de l'indemnité, celle-ci sera fixée par le tribunal compétent du lieu de situation de l'immeuble.

### ARTICLE 5- Litiges

Dans le cas de litiges survenant entre les parties pour l'interprétation ou l'exécution de la présente convention, les parties conviennent de rechercher un règlement amiable. A défaut d'accord, les litiges seront soumis au tribunal compétent du lieu de situation des parcelles.

### ARTICLE 6 - Entrée en vigueur

La présente convention prend effet à compter de la date de signature par les parties. Elle est conclue pour la durée des ouvrages dont il est question à l'article 1er ou de tous autres ouvrages qui pourraient leur être substitués sur l'emprise des ouvrages existants ou le cas échéant, avec une emprise moindre.

En égard aux impératifs de la distribution publique, le propriétaire autorise Enedis à commencer les travaux dès sa signature si nécessaire.

### ARTICLE 7 - Formalités

La présente convention ayant pour objet de conférer à Enedis des droits plus étendus que ceux prévus par l'article L323-4 du Code de l'Energie, pourra être authentifiée, en vue de sa publication au service de la Publicité Foncière, par acte notarié, les frais dudit acte restant à la charge d'Enedis.

Accusé de réception en préfecture  
060-216005744-20250228-07-2025-DE  
Date de télétransmission : 04/03/2025  
Date de publication : 04/03/2025


Elle veut, dès sa signature par le propriétaire, autorisation d'implanter l'ouvrage décrit à l'article 1er.

Nonobstant ce qui précède, le propriétaire s'engage, dès maintenant, à porter la présente convention à la connaissance des personnes, qui ont ou qui acquièrent des droits sur la parcelle traversée par les ouvrages, notamment en cas de transfert de propriété ou de changement de locataire.

Il s'engage, en outre, à faire reporter dans tout acte relatif à la parcelle concernée, par les ouvrages électriques définis à l'article 1er, les termes de la présente convention.

Fait en QUATRE ORIGINAUX et passé à St. Just en Morvan

Le 30/5/2024

Nom Prénom	Signature
COMMUNE DE SAINT-JUST-EN-CHAUSSEE représenté(e) par <u>Bernard DUBOUIL</u> dûment habilité(e) à cet effet	

- (1) Faire précéder la signature de la mention manuscrite "LU et APPROUVE"
- (2) Parapher les pages de la convention et signer les plans

Cadre réservé à Enedis

A....., le .....

Accusé de réception en préfecture  
060-216005744-20250228-07-2025-DE  
Date de télétransmission : 04/03/2025  
Date de réception préfecture : 04/03/2025

Département :  
OISE  
  
Commune :  
ST JUST EN CHAUSSEE

DIRECTION GÉNÉRALE DES FINANCES PUBLIQUES

-----  
EXTRAIT DU PLAN CADASTRAL  
-----

Le plan visualisé sur cet extrait est géré  
par le centre des impôts foncier suivant :  
BEAUVAIS  
POLE TOPOGRAPHIQUE ET DE  
GESTION CADASTRALE 60018  
60018 BEAUVAIS CEDEX  
tél. 03-44-79-54-42 - fax 03-44-79-55-17  
cdf.beauvais@dgfip.finances.gouv.fr

Section : AH  
Feuille : 000 AH 01

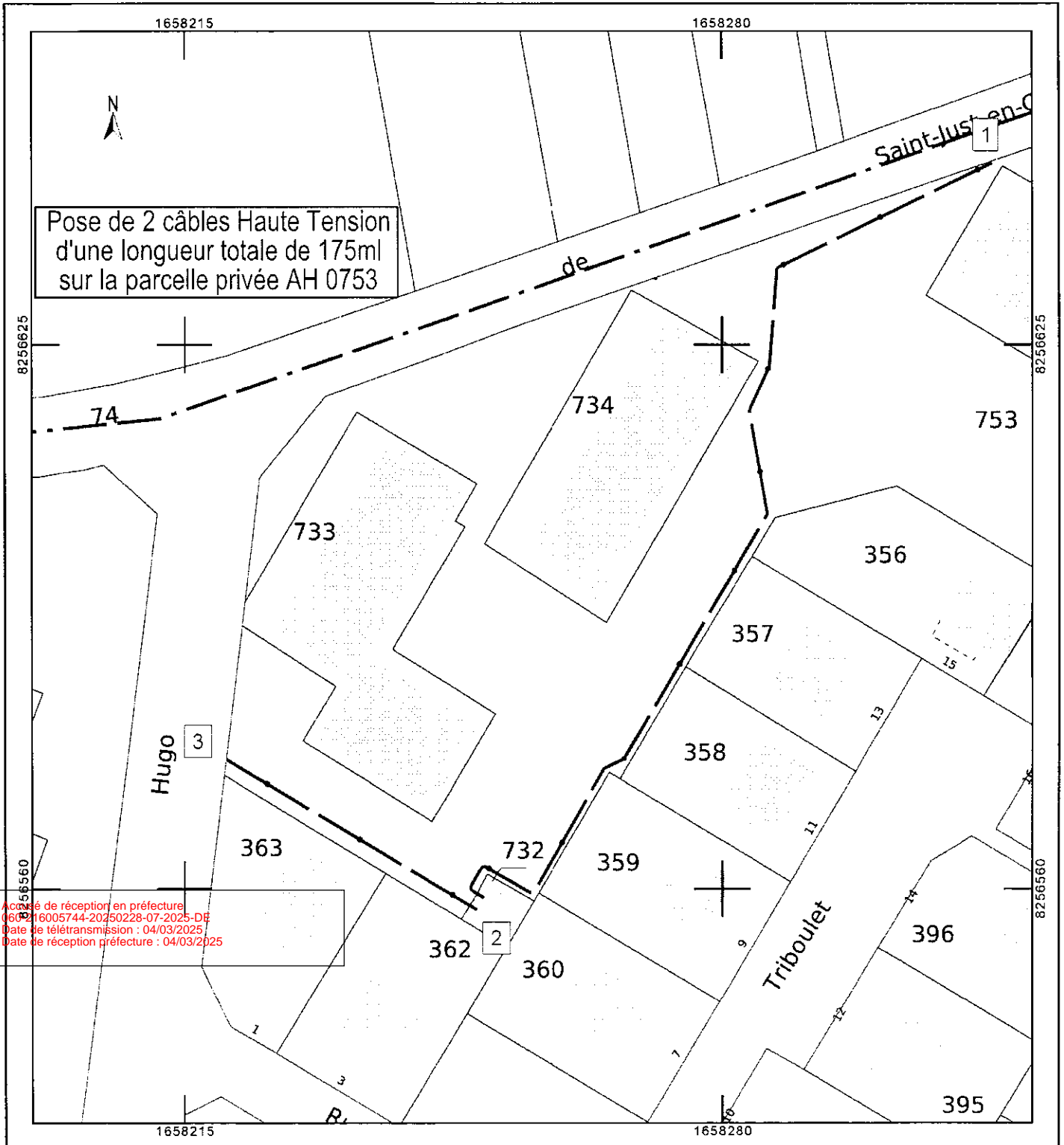
Échelle d'origine : 1/1000  
Échelle d'édition : 1/650

Date d'édition : 11/03/2024  
(fuseau horaire de Paris)

Coordonnées en projection : RGF93CC49  
©2022 Direction Générale des Finances  
Publiques

Cet extrait de plan vous est délivré par :

cadastre.gouv.fr



Accusé de réception en préfecture  
060916005744-20250228-07-2025-DE  
Date de télétransmission : 04/03/2025  
Date de réception préfecture : 04/03/2025

BD



## CONVENTION DE SERVITUDES

Commune de : Saint-Just-en-Chaussée

Département : OISE

Une ligne électrique souterraine : 20 000 Volts

N° d'affaire Enedis : RAC-22-KL1L9EDC6V 2024 60 CPI DEP ANSAUVILLERS PS VALESCOURT

Chargé d'affaire Enedis : LAMART Alexandre

### Entre les soussignés :

**Enedis**, SA à directoire et à conseil de surveillance au capital de 270 037 000 € euros, dont le siège social est Tour Enedis 34 place des Corolles, 92079 PARIS LA DEFENSE Cedex, immatriculée au RCS de Nanterre sous le numéro 444 608 442- TVA intracommunautaire FR 66444608442, représentée par La Directrice Régionale Enedis Picardie, Mme Véronique PAULY, 15 rue Bruno d'Agay à Amiens, dûment habilité à cet effet,

désignée ci-après par " Enedis "

d'une part,

Et

Nom \*: **COMMUNE DE SAINT-JUST-EN-CHAUSSEE** représenté(e) par Bernard Bousvil....., dûment habilité(e) à **cet effet**

Demeurant à : **HOTEL DE VILLE PLACE RENE BENOIST, 60130 ST JUST EN CHAUSSEE**

Téléphone : .....

Né(e) à :

Agissant en qualité **Propriétaire** des bâtiments et terrains ci-après indiqués

(\* ) Si le propriétaire est une société, une association, un GFA, indiquer la société, l'association, représentée par M ou Mme suivi de l'adresse de la société ou association.

(\* ) Si le propriétaire est une commune ou un département, indiquer « représenté(e) par son Maire ou son président ayant reçu tous pouvoirs à l'effet des présentes par décision du Conseil Municipal ou du Conseil Général en date du....

désigné ci-après par « le propriétaire »

d'autre part,

Accusé de réception en préfecture  
060-216005744-20250228-07-2025-DE  
Date de télétransmission : 04/03/2025  
Date de réception préfecture : 04/03/2025



**Il a été exposé ce qui suit :**

Le propriétaire déclare que la parcelle ci-après lui appartient :

Commune	Prefixe	Section	Numéro de parcelle	Lieux-dits	Nature éventuelle des sols et cultures (Cultures légumières, prairies, pacage, bois, forêt ...)
Saint-Just-en-Chaussée		AH	0753	LE MOULIN ,	

Le propriétaire déclare en outre, conformément aux articles R.323-1 à D.323-16 du Code de l'Energie, que la parcelle, ci-dessus désignée est actuellement (\*) :

- non exploitée(s)
- exploitée(s) par-lui même .....
- exploitée(s) par .....

qui sera indemnisé directement par Enedis en vertu desdits articles décret s'il l'exploite lors de la construction de la(les) lignes électrique(s) souterraine(s). Si à cette date ce dernier a abandonné l'exploitation, l'indemnité sera payée à son successeur.

(\* ne concerne que les parcelles boisées ou forestières et les terrains agricoles)

Les parties, vu les droits conférés aux concessionnaires des ouvrages de distribution d'électricité par les articles L.323-4 à L.323-9 et les articles R.323-1 à D.323-16 du Code de l'Energie, vu le décret n° 67-886 du 6 octobre 1967, vu les protocoles d'accord conclus entre la profession agricole et Enedis et à titre de reconnaissance de ces droits, sont convenues de ce qui suit :

**ARTICLE 1 - Droits de servitudes consentis à Enedis**

Après avoir pris connaissance du tracé des ouvrages, mentionnés ci-dessous, sur la parcelle, ci-dessus désignée, le propriétaire reconnaît à Enedis, que cette propriété soit close ou non, bâtie ou non, les droits suivants :

1.1/ Etablir à demeure dans une bande de 1 mètre(s) de large, 2 canalisation(s) souterraine(s) sur une longueur totale d'environ 175 mètres ainsi que ses accessoires.

1.2/ Etablir si besoin des bornes de repérage.

1.3/ Sans coffret

1.4/ Effectuer l'élagage, l'enlèvement, l'abattage ou le dessouchage de toutes plantations, branches ou arbres, qui se trouvant à proximité de l'emplacement des ouvrages, gênent leur pose ou pourraient par leur mouvement, chute ou croissance occasionner des dommages aux ouvrages, étant précisé que Enedis pourra confier ces travaux au propriétaire, si ce dernier le demande et s'engage à respecter la réglementation en vigueur.

1.5/ Utiliser les ouvrages désignés ci-dessus et réaliser toutes les opérations nécessaires pour les besoins du service public de la distribution d'électricité (renforcement, raccordement, etc).

Par voie de conséquence, Enedis pourra faire pénétrer sur la propriété ses agents ou ceux des entrepreneurs dûment accrédités par lui en vue de la construction, la surveillance, l'entretien, la réparation, le remplacement et la rénovation des ouvrages ainsi établis.

Enedis veille à laisser la/les parcelle(s) concernée(s) dans un état similaire à celui qui existait avant son/intervention(s).

Le propriétaire sera préalablement averti des interventions, sauf en cas d'urgence.

Accusé de réception en préfecture  
060-2701000-1005028-10033 DE  
Date de télétransmission : 04/03/2025  
Date de réception préfecture : 04/03/2025

**ARTICLE 2 - Droits et obligations du propriétaire**

Le propriétaire conserve la propriété et la jouissance des parcelles mais renonce à demander pour quelque motif que ce soit l'enlèvement ou la modification des ouvrages désignés à l'article 1er.

Le propriétaire s'interdit toutefois, dans l'emprise des ouvrages définis à l'article 1er, de faire aucune modification du profil des terrains, aucune plantation d'arbres ou d'arbustes, aucune culture et plus généralement aucun travail ou construction qui soit préjudiciable à l'établissement, l'entretien, l'exploitation et la solidité des ouvrages.



Le propriétaire s'interdit également de porter atteinte à la sécurité desdits ouvrages.

Il pourra toutefois :

- élever des constructions et/ou effectuer des plantations à proximité des ouvrages électriques à condition de respecter entre lesdites constructions et/ou plantations et l'ouvrage(les ouvrages) visé(s) à l'article 1er, les distances de protection prescrites par la réglementation en vigueur
- planter des arbres de part et d'autre des lignes électriques souterraines à condition que la base du fût soit à une distance supérieure à deux mètres des ouvrages.

### ARTICLE 3 - Indemnités

3.1/ A titre de compensation forfaitaire et définitive des préjudices spéciaux de toute nature résultant de l'exercice des droits reconnus à l'article 1er, Enedis s'engage à verser lors de l'établissement de l'acte notarié prévu à l'article 7 ci-après :

- au propriétaire qui accepte, une indemnité unique et forfaitaire de vingt euros (20 €).
- Le cas échéant, à l'exploitant qui accepte, une indemnité unique et forfaitaire de zéro euro ( €).

Dans le cas des terrains agricoles, cette indemnité sera évaluée sur la base des protocoles agricoles<sup>1</sup> conclus entre la profession agricole et Enedis, en vigueur à la date de signature de la présente convention.

3.2/ Par ailleurs, les dégâts qui pourraient être causés aux cultures, bois, forêts et aux biens à l'occasion de la construction, la surveillance, l'entretien, la réparation, le remplacement et la rénovation des ouvrages (à l'exception des abattages et élagages d'arbres indemnisés au titre du paragraphe 3.1) feront l'objet d'une indemnité versée suivant la nature du dommage, soit au propriétaire soit à l'exploitant, fixée à l'amiable, ou à défaut d'accord par le tribunal compétent.

<sup>1</sup> Protocoles "dommages permanents" et "dommages instantanés" relatifs à l'implantation et aux travaux des lignes électriques aériennes et souterraines situées en terrains agricoles

### ARTICLE 4 - Responsabilité

Enedis prendra à sa charge tous les dommages accidentels directs et indirects qui résulteraient de son occupation et/ou de ses interventions, causés par son fait ou par ses installations.

Les dégâts seront évalués à l'amiable. Au cas où les parties ne s'entendraient pas sur le quantum de l'indemnité, celle-ci sera fixée par le tribunal compétent du lieu de situation de l'immeuble.

### ARTICLE 5- Litiges

Dans le cas de litiges survenant entre les parties pour l'interprétation ou l'exécution de la présente convention, les parties conviennent de rechercher un règlement amiable. A défaut d'accord, les litiges seront soumis au tribunal compétent du lieu de situation des parcelles.

### ARTICLE 6 - Entrée en vigueur

La présente convention prend effet à compter de la date de signature par les parties. Elle est conclue pour la durée des ouvrages dont il est question à l'article 1er ou de tous autres ouvrages qui pourraient leur être substitués sur l'emprise des ouvrages existants ou le cas échéant, avec une emprise moindre.

En égard aux impératifs de la distribution publique, le propriétaire autorise Enedis à commencer les travaux dès sa signature si nécessaire.

### ARTICLE 7 - Formalités

La présente convention ayant pour objet de conférer à Enedis des droits plus étendus que ceux prévus par l'article L323-4 du Code de l'Energie, pourra être authentifiée, en vue de sa publication au service de la Publicité Foncière, par acte notarié, les frais dudit acte restant à la charge d'Enedis.

Elle vaut, dès sa signature par le propriétaire, autorisation d'implanter l'ouvrage décrit à l'article 1er.

Accusé de réception en Préfecture  
060-216005744-20250228-07-2025-DE  
Date de télétransmission : 04/03/2025  
Date de publication : 04/03/2025

Nonobstant ce qui précède, le propriétaire s'engage, dès maintenant, à porter la présente convention à la connaissance des personnes, qui ont ou qui acquièrent des droits sur la parcelle traversée par les ouvrages, notamment en cas de transfert de propriété ou de changement de locataire.

Il s'engage, en outre, à faire reporter dans tout acte relatif à la parcelle concernée, par les ouvrages électriques définis à l'article 1er, les termes de la présente convention.



Département :  
OISE  
  
Commune :  
ST JUST EN CHAUSSEE

DIRECTION GÉNÉRALE DES FINANCES PUBLIQUES

EXTRAIT DU PLAN CADASTRAL

Le plan visualisé sur cet extrait est géré  
par le centre des impôts foncier suivant :  
BEAUVAIS  
POLE TOPOGRAPHIQUE ET DE  
GESTION CADASTRALE 60018  
60018 BEAUVAIS CEDEX  
tél. 03-44-79-54-42 - fax 03-44-79-55-17  
cdif.beauvais@dgif.finances.gouv.fr

Section : AH  
Feuille : 000 AH 01

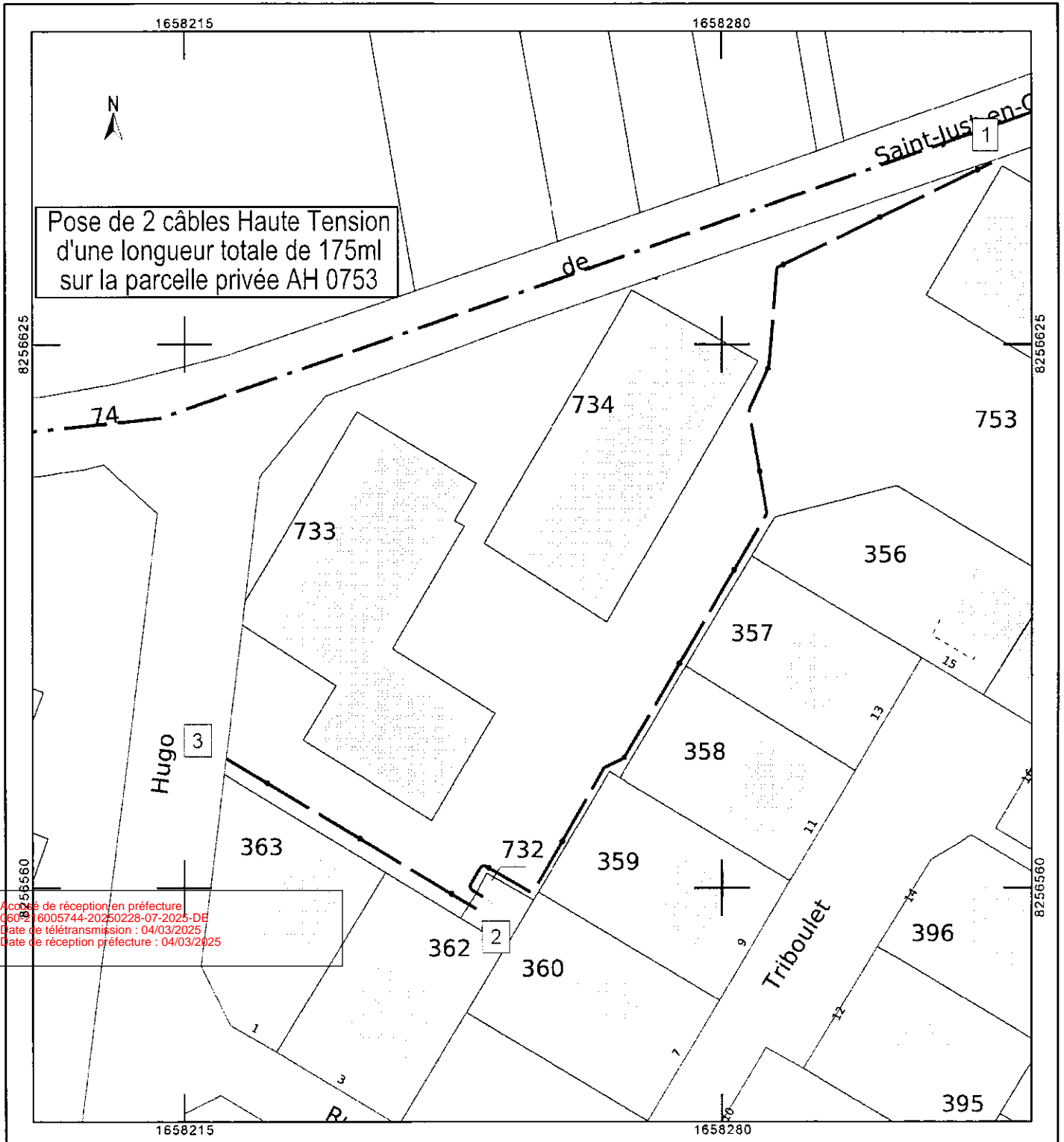
Échelle d'origine : 1/1000  
Échelle d'édition : 1/650

Date d'édition : 11/03/2024  
(fuseau horaire de Paris)

Coordonnées en projection : RGF93CC49  
©2022 Direction Générale des Finances  
Publiques

Cet extrait de plan vous est délivré par :

cadastre.gouv.fr







## CONVENTION DE SERVITUDES

Commune de : Saint-Just-en-Chaussée

Département : OISE

Une ligne électrique souterraine : 20 000 Volts

N° d'affaire Enedis : RAC-22-KL1L9EDC6V 2024 60 CPI DEP ANSAUVILLERS PS VALESCOURT

Chargé d'affaire Enedis : LAMART Alexandre

### Entre les soussignés :

**Enedis**, SA à directoire et à conseil de surveillance au capital de 270 037 000 € euros, dont le siège social est Tour Enedis 34 place des Corolles, 92079 PARIS LA DEFENSE Cedex, immatriculée au RCS de Nanterre sous le numéro 444 608 442- TVA intracommunautaire FR 66444608442, représentée par La Directrice Régionale Enedis Picardie, Mme Véronique PAULY, 15 rue Bruno d'Agay à Amiens, dûment habilité à cet effet,

désignée ci-après par " Enedis "

d'une part,

Et

Nom \*: **COMMUNE DE SAINT-JUST-EN-CHASSE** représenté(e) par Bernard DUSOUIL....., dûment habilité(e) à **cet effet**

Demeurant à : **HOTEL DE VILLE PLACE RENE BENOIST, 60130 ST JUST EN CHASSE**

Téléphone : .....

Né(e) à :

Agissant en qualité **Propriétaire** des bâtiments et terrains ci-après indiqués

(\* ) Si le propriétaire est une société, une association, un GFA, indiquer la société, l'association, représentée par M ou Mme suivi de l'adresse de la société ou association.

(\* ) Si le propriétaire est une commune ou un département ,indiquer « représenté(e) par son Maire ou son président ayant reçu tous pouvoirs à l'effet des présentes par décision du Conseil Municipal ou du Conseil Général en date du....

désigné ci-après par « le propriétaire »

d'autre part,

Accusé de réception en préfecture  
060-216005744-20250228-07-2025-DE  
Date de télétransmission : 04/03/2025  
Date de réception préfecture : 04/03/2025

**Il a été exposé ce qui suit :**

Le propriétaire déclare que la parcelle ci-après lui appartient :

Commune	Prefixe	Section	Numéro de parcelle	Lieux-dits	Nature éventuelle des sols et cultures (Cultures légumières, prairies, pacage, bois, forêt ...)
Saint-Just-en-Chaussée		AH	0753	LE MOULIN ,	

Le propriétaire déclare en outre, conformément aux articles R.323-1 à D.323-16 du Code de l'Energie, que la parcelle, ci-dessus désignée est actuellement (\*) :

- non exploitée(s)
- exploitée(s) par-lui même .....
- exploitée(s) par .....

qui sera indemnisé directement par Enedis en vertu desdits articles décret s'il l'exploite lors de la construction de la(les) lignes électrique(s) souterraine(s). Si à cette date ce dernier a abandonné l'exploitation, l'indemnité sera payée à son successeur.

(\* ne concerne que les parcelles boisées ou forestières et les terrains agricoles)

Les parties, vu les droits conférés aux concessionnaires des ouvrages de distribution d'électricité par les articles L.323-4 à L.323-9 et les articles R.323-1 à D.323-16 du Code de l'Energie, vu le décret n° 67-886 du 6 octobre 1967, vu les protocoles d'accord conclus entre la profession agricole et Enedis et à titre de reconnaissance de ces droits, sont convenues de ce qui suit :

**ARTICLE 1 - Droits de servitudes consentis à Enedis**

Après avoir pris connaissance du tracé des ouvrages, mentionnés ci-dessous, sur la parcelle, ci-dessus désignée, le propriétaire reconnaît à Enedis, que cette propriété soit close ou non, bâtie ou non, les droits suivants :

1.1/ Etablir à demeure dans une bande de 1 mètre(s) de large, 2 canalisation(s) souterraine(s) sur une longueur totale d'environ 175 mètres ainsi que ses accessoires.

1.2/ Etablir si besoin des bornes de repérage.

1.3/ Sans coffret

1.4/ Effectuer l'élagage, l'enlèvement, l'abattage ou le dessouchage de toutes plantations, branches ou arbres, qui se trouvant à proximité de l'emplacement des ouvrages, gênent leur pose ou pourraient par leur mouvement, chute ou croissance occasionner des dommages aux ouvrages, étant précisé que Enedis pourra confier ces travaux au propriétaire, si ce dernier le demande et s'engage à respecter la réglementation en vigueur.

1.5/ Utiliser les ouvrages désignés ci-dessus et réaliser toutes les opérations nécessaires pour les besoins du service public de la distribution d'électricité (renforcement, raccordement, etc).

Par voie de conséquence, Enedis pourra faire pénétrer sur la propriété ses agents ou ceux des entrepreneurs dûment accrédités par lui en vue de la construction, la surveillance, l'entretien, la réparation, le remplacement et la rénovation des ouvrages ainsi établis.

Enedis veille à laisser la/les parcelle(s) concernée(s) dans un état similaire à celui qui existait avant son/intervention(s).

Le propriétaire sera préalablement averti des interventions, sauf en cas d'urgence.

Accusé de réception en préfecture  
060-214141-20250328-07033-DE  
Date de télétransmission : 04/03/2025  
Date de réception préfecture : 04/03/2025

**ARTICLE 2 - Droits et obligations du propriétaire**

Le propriétaire conserve la propriété et la jouissance des parcelles mais renonce à demander pour quelque motif que ce soit l'enlèvement ou la modification des ouvrages désignés à l'article 1er.

Le propriétaire s'interdit toutefois, dans l'emprise des ouvrages définis à l'article 1er, de faire aucune modification du profil des terrains, aucune plantation d'arbres ou d'arbustes, aucune culture et plus généralement aucun travail ou construction qui soit préjudiciable à l'établissement, l'entretien, l'exploitation et la solidité des ouvrages.

Le propriétaire s'interdit également de porter atteinte à la sécurité desdits ouvrages.

Il pourra toutefois :

- élever des constructions et/ou effectuer des plantations à proximité des ouvrages électriques à condition de respecter entre lesdites constructions et/ou plantations et l'ouvrage(les ouvrages) visé(s) à l'article 1er, les distances de protection prescrites par la réglementation en vigueur
- planter des arbres de part et d'autre des lignes électriques souterraines à condition que la base du fût soit à une distance supérieure à deux mètres des ouvrages.

### ARTICLE 3 - Indemnités

3.1/ A titre de compensation forfaitaire et définitive des préjudices spéciaux de toute nature résultant de l'exercice des droits reconnus à l'article 1er, Enedis s'engage à verser lors de l'établissement de l'acte notarié prévu à l'article 7 ci-après :

- au propriétaire qui accepte, une indemnité unique et forfaitaire de vingt euros (20 €).
- Le cas échéant, à l'exploitant qui accepte, une indemnité unique et forfaitaire de zéro euro ( €).

Dans le cas des terrains agricoles, cette indemnité sera évaluée sur la base des protocoles agricoles<sup>1</sup> conclus entre la profession agricole et Enedis, en vigueur à la date de signature de la présente convention.

3.2/ Par ailleurs, les dégâts qui pourraient être causés aux cultures, bois, forêts et aux biens à l'occasion de la construction, la surveillance, l'entretien, la réparation, le remplacement et la rénovation des ouvrages (à l'exception des abattages et élagages d'arbres indemnisés au titre du paragraphe 3.1) feront l'objet d'une indemnité versée suivant la nature du dommage, soit au propriétaire soit à l'exploitant, fixée à l'amiable, ou à défaut d'accord par le tribunal compétent.

<sup>1</sup> Protocoles "dommages permanents" et "dommages instantanés" relatifs à l'implantation et aux travaux des lignes électriques aériennes et souterraines situées en terrains agricoles

### ARTICLE 4 - Responsabilité

Enedis prendra à sa charge tous les dommages accidentels directs et indirects qui résulteraient de son occupation et/ou de ses interventions, causés par son fait ou par ses installations.

Les dégâts seront évalués à l'amiable. Au cas où les parties ne s'entendraient pas sur le quantum de l'indemnité, celle-ci sera fixée par le tribunal compétent du lieu de situation de l'immeuble.

### ARTICLE 5- Litiges

Dans le cas de litiges survenant entre les parties pour l'interprétation ou l'exécution de la présente convention, les parties conviennent de rechercher un règlement amiable. A défaut d'accord, les litiges seront soumis au tribunal compétent du lieu de situation des parcelles.

### ARTICLE 6 - Entrée en vigueur

La présente convention prend effet à compter de la date de signature par les parties. Elle est conclue pour la durée des ouvrages dont il est question à l'article 1er ou de tous autres ouvrages qui pourraient leur être substitués sur l'emprise des ouvrages existants ou le cas échéant, avec une emprise moindre.

En égard aux impératifs de la distribution publique, le propriétaire autorise Enedis à commencer les travaux dès sa signature si nécessaire.

### ARTICLE 7 - Formalités

La présente convention ayant pour objet de conférer à Enedis des droits plus étendus que ceux prévus par l'article L323-4 du Code de l'Energie, pourra être authentifiée, en vue de sa publication au service de la Publicité Foncière, par acte notarié, les frais dudit acte restant à la charge d'Enedis.

Elle vaut, dès sa signature par le propriétaire, autorisation d'implanter l'ouvrage décrit à l'article 1er.

Accusé de réception en préfecture  
060-216005744-20250228-07-2025-DE  
Date de réception : 04/03/2025  
Date de réception préfecture : 04/03/2025


Nonobstant ce qui précède, le propriétaire s'engage, dès maintenant, à porter la présente convention à la connaissance des personnes, qui ont ou qui acquièrent des droits sur la parcelle traversée par les ouvrages, notamment en cas de transfert de propriété ou de changement de locataire.

Il s'engage, en outre, à faire reporter dans tout acte relatif à la parcelle concernée, par les ouvrages électriques définis à l'article 1er, les termes de la présente convention.



Fait en QUATRE ORIGINAUX et passé à St. Omer en CHAUSSEE

Le 30/5/2024

Nom Prénom	Signature
COMMUNE DE SAINT-JUST-EN-CHAUSSEE représenté(e) par <u>Benjamin Dubouille</u> dûment habilité(e) à cet effet	

- (1) Faire précéder la signature de la mention manuscrite "LU et APPROUVE"
- (2) Parapher les pages de la convention et signer les plans

Cadre réservé à Enedis

A..... le .....

Accusé de réception en préfecture  
060-216005744-20250228-07-2025-DE  
Date de télétransmission : 04/03/2025  
Date de réception préfecture : 04/03/2025

Département :  
OISE  
  
Commune :  
ST JUST EN CHAUSSEE

DIRECTION GÉNÉRALE DES FINANCES PUBLIQUES

EXTRAIT DU PLAN CADASTRAL

Le plan visualisé sur cet extrait est géré  
par le centre des impôts foncier suivant :  
BEAUVAIS  
POLE TOPOGRAPHIQUE ET DE  
GESTION CADASTRALE 60018  
60018 BEAUVAIS CEDEX  
tél. 03-44-79-54-42 -fax 03-44-79-55-17  
cdf.beauvais@dgfip.finances.gouv.fr

Section : AH  
Feuille : 000 AH 01

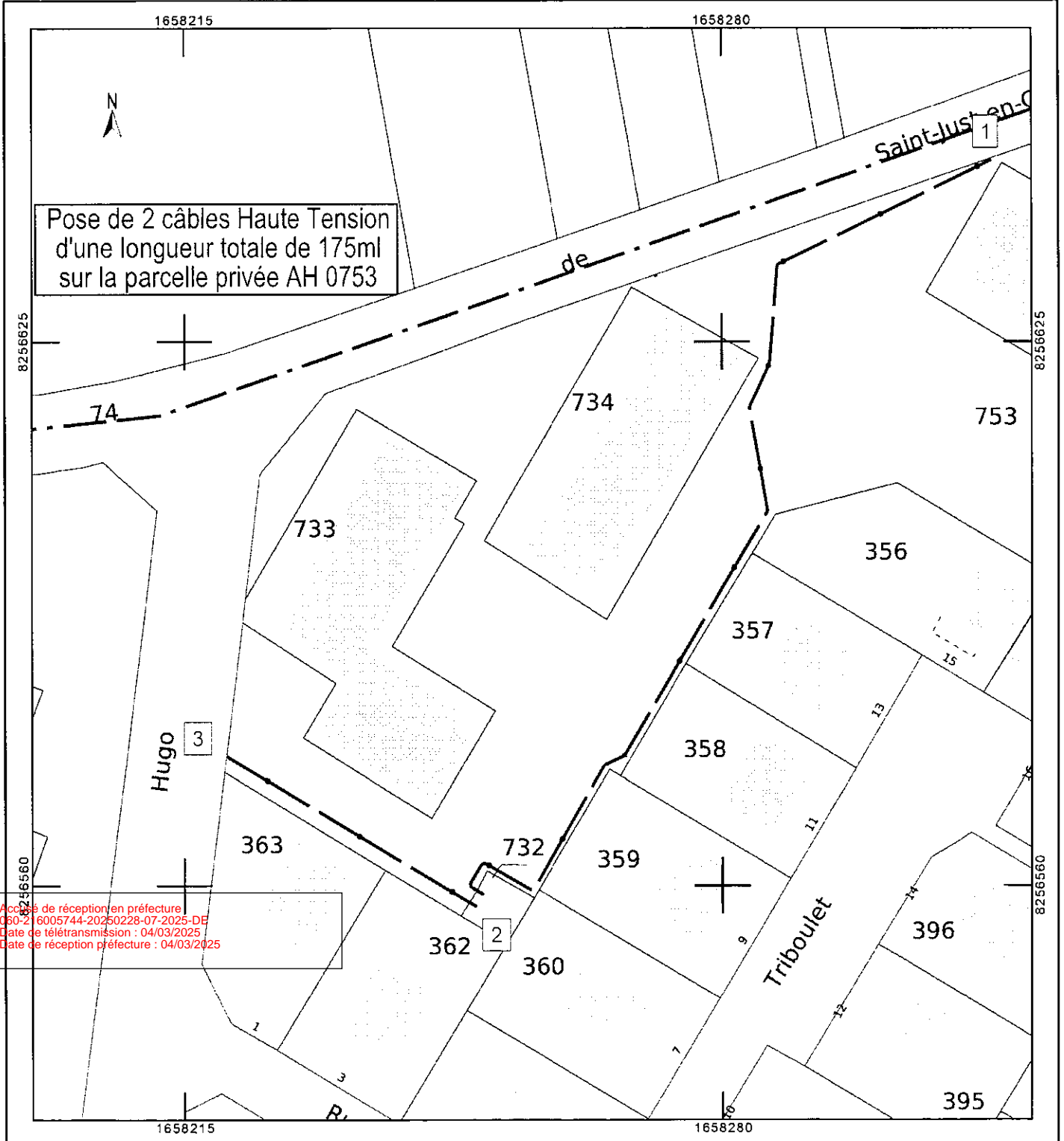
Échelle d'origine : 1/1000  
Échelle d'édition : 1/650

Date d'édition : 11/03/2024  
(fuseau horaire de Paris)

Coordonnées en projection : RGF93CC49  
©2022 Direction Générale des Finances  
Publiques

Cet extrait de plan vous est délivré par :

cadastre.gouv.fr



3D



## CONVENTION DE SERVITUDES

Commune de : Saint-Just-en-Chaussée

Département : OISE

Une ligne électrique souterraine : 20 000 Volts

N° d'affaire Enedis : RAC-22-KL1L9EDC6V 2024 60 CPI DEP ANSAUVILLERS PS VALESCOURT

Chargé d'affaire Enedis : LAMART Alexandre

### Entre les soussignés :

**Enedis**, SA à directoire et à conseil de surveillance au capital de 270 037 000 € euros, dont le siège social est Tour Enedis 34 place des Corolles, 92079 PARIS LA DEFENSE Cedex, immatriculée au RCS de Nanterre sous le numéro 444 608 442- TVA intracommunautaire FR 66444608442, représentée par La Directrice Régionale Enedis Picardie, Mme Véronique PAULY, 15 rue Bruno d'Agay à Amiens, dûment habilité à cet effet,

désignée ci-après par " Enedis "

d'une part,

Et

Nom \*: **COMMUNE DE SAINT-JUST-EN-CHAUSSÉE** représenté(e) par Bernard Dubouil....., dûment habilité(e) à **cet effet**

Demeurant à : **HOTEL DE VILLE PLACE RENE BENOIST, 60130 ST JUST EN CHAUSSÉE**

Téléphone : .....

Né(e) à :

Agissant en qualité **Propriétaire** des bâtiments et terrains ci-après indiqués

(\* Si le propriétaire est une société, une association, un GFA, indiquer la société, l'association, représentée par M ou Mme suivi de l'adresse de la société ou association.

(\* Si le propriétaire est une commune ou un département, indiquer « représenté(e) par son Maire ou son président ayant reçu tous pouvoirs à l'effet des présentes par décision du Conseil Municipal ou du Conseil Général en date du....

désigné ci-après par « le propriétaire »

d'autre part,

Accusé de réception en préfecture  
060-216005744-20250228-07-2025-DE  
Date de télétransmission : 04/03/2025  
Date de réception préfecture : 04/03/2025



**Il a été exposé ce qui suit :**

Le propriétaire déclare que la parcelle ci-après lui appartient :

Commune	Prefixe	Section	Numéro de parcelle	Lieux-dits	Nature éventuelle des sols et cultures (Cultures légumières, prairies, pacage, bois, forêt ...)
Saint-Just-en-Chaussée		AH	0753	LE MOULIN ,	

Le propriétaire déclare en outre, conformément aux articles R.323-1 à D.323-16 du Code de l'Energie, que la parcelle, ci-dessus désignée est actuellement (\*) :

- non exploitée(s)
- exploitée(s) par-lui même .....
- exploitée(s) par .....

qui sera indemnisé directement par Enedis en vertu desdits articles décret s'il l'exploite lors de la construction de la(les) lignes électrique(s) souterraine(s). Si à cette date ce dernier a abandonné l'exploitation, l'indemnité sera payée à son successeur.

(\* ne concerne que les parcelles boisées ou forestières et les terrains agricoles)

Les parties, vu les droits conférés aux concessionnaires des ouvrages de distribution d'électricité par les articles L.323-4 à L.323-9 et les articles R.323-1 à D.323-16 du Code de l'Energie, vu le décret n° 67-886 du 6 octobre 1967, vu les protocoles d'accord conclus entre la profession agricole et Enedis et à titre de reconnaissance de ces droits, sont convenues de ce qui suit :

**ARTICLE 1 - Droits de servitudes consentis à Enedis**

Après avoir pris connaissance du tracé des ouvrages, mentionnés ci-dessous, sur la parcelle, ci-dessus désignée, le propriétaire reconnaît à Enedis, que cette propriété soit close ou non, bâtie ou non, les droits suivants :

1.1/ Etablir à demeure dans une bande de 1 mètre(s) de large, 2 canalisation(s) souterraine(s) sur une longueur totale d'environ 175 mètres ainsi que ses accessoires.

1.2/ Etablir si besoin des bornes de repérage.

1.3/ Sans coffret

1.4/ Effectuer l'élagage, l'enlèvement, l'abattage ou le dessouchage de toutes plantations, branches ou arbres, qui se trouvant à proximité de l'emplacement des ouvrages, gênent leur pose ou pourraient par leur mouvement, chute ou croissance occasionner des dommages aux ouvrages, étant précisé que Enedis pourra confier ces travaux au propriétaire, si ce dernier le demande et s'engage à respecter la réglementation en vigueur.

1.5/ Utiliser les ouvrages désignés ci-dessus et réaliser toutes les opérations nécessaires pour les besoins du service public de la distribution d'électricité (renforcement, raccordement, etc).

Par voie de conséquence, Enedis pourra faire pénétrer sur la propriété ses agents ou ceux des entrepreneurs dûment accrédités par lui en vue de la construction, la surveillance, l'entretien, la réparation, le remplacement et la rénovation des ouvrages ainsi établis.

Enedis veille à laisser la/les parcelle(s) concernée(s) dans un état similaire à celui qui existait avant son/intervention(s).

Le propriétaire sera préalablement averti des interventions, sauf en cas d'urgence.

Accusé de réception en préfecture  
060-210034-0  
Date de télétransmission : 04/03/2025  
Date de réception préfecture : 04/03/2025

**ARTICLE 2 - Droits et obligations du propriétaire**

Le propriétaire conserve la propriété et la jouissance des parcelles mais renonce à demander pour quelque motif que ce soit l'enlèvement ou la modification des ouvrages désignés à l'article 1er.

Le propriétaire s'interdit toutefois, dans l'emprise des ouvrages définis à l'article 1er, de faire aucune modification du profil des terrains, aucune plantation d'arbres ou d'arbustes, aucune culture et plus généralement aucun travail ou construction qui soit préjudiciable à l'établissement, l'entretien, l'exploitation et la solidité des ouvrages.

Le propriétaire s'interdit également de porter atteinte à la sécurité desdits ouvrages.

Il pourra toutefois :

- élever des constructions et/ou effectuer des plantations à proximité des ouvrages électriques à condition de respecter entre lesdites constructions et/ou plantations et l'ouvrage(les ouvrages) visé(s) à l'article 1er, les distances de protection prescrites par la réglementation en vigueur
- planter des arbres de part et d'autre des lignes électriques souterraines à condition que la base du fût soit à une distance supérieure à deux mètres des ouvrages.

### ARTICLE 3 - Indemnités

3.1/ A titre de compensation forfaitaire et définitive des préjudices spéciaux de toute nature résultant de l'exercice des droits reconnus à l'article 1er, Enedis s'engage à verser lors de l'établissement de l'acte notarié prévu à l'article 7 ci-après :

- au propriétaire qui accepte, une indemnité unique et forfaitaire de vingt euros (20 €).
- Le cas échéant, à l'exploitant qui accepte, une indemnité unique et forfaitaire de zéro euro ( €).

Dans le cas des terrains agricoles, cette indemnité sera évaluée sur la base des protocoles agricoles<sup>1</sup> conclus entre la profession agricole et Enedis, en vigueur à la date de signature de la présente convention.

3.2/ Par ailleurs, les dégâts qui pourraient être causés aux cultures, bois, forêts et aux biens à l'occasion de la construction, la surveillance, l'entretien, la réparation, le remplacement et la rénovation des ouvrages (à l'exception des abattages et élagages d'arbres indemnisés au titre du paragraphe 3.1) feront l'objet d'une indemnité versée suivant la nature du dommage, soit au propriétaire soit à l'exploitant, fixée à l'amiable, ou à défaut d'accord par le tribunal compétent.

<sup>1</sup> Protocoles "dommages permanents" et "dommages instantanés" relatifs à l'implantation et aux travaux des lignes électriques aériennes et souterraines situées en terrains agricoles

### ARTICLE 4 - Responsabilité

Enedis prendra à sa charge tous les dommages accidentels directs et indirects qui résulteraient de son occupation et/ou de ses interventions, causés par son fait ou par ses installations.

Les dégâts seront évalués à l'amiable. Au cas où les parties ne s'entendraient pas sur le quantum de l'indemnité, celle-ci sera fixée par le tribunal compétent du lieu de situation de l'immeuble.

### ARTICLE 5- Litiges

Dans le cas de litiges survenant entre les parties pour l'interprétation ou l'exécution de la présente convention, les parties conviennent de rechercher un règlement amiable. A défaut d'accord, les litiges seront soumis au tribunal compétent du lieu de situation des parcelles.

### ARTICLE 6 - Entrée en vigueur

La présente convention prend effet à compter de la date de signature par les parties. Elle est conclue pour la durée des ouvrages dont il est question à l'article 1er ou de tous autres ouvrages qui pourraient leur être substitués sur l'emprise des ouvrages existants ou le cas échéant, avec une emprise moindre.

En égard aux impératifs de la distribution publique, le propriétaire autorise Enedis à commencer les travaux dès sa signature si nécessaire.

### ARTICLE 7 - Formalités

La présente convention ayant pour objet de conférer à Enedis des droits plus étendus que ceux prévus par l'article L323-4 du Code de l'Energie, pourra être authentifiée, en vue de sa publication au service de la Publicité Foncière, par acte notarié, les frais dudit acte restant à la charge d'Enedis.

Elle vaut, dès sa signature par le propriétaire, autorisation d'implanter l'ouvrage décrit à l'article 1er.

Accusé de réception en préfecture  
060-216005744-20250228-07-2025-DE  
Date de réception en préfecture : 04/03/2025  
Date de réception en préfecture : 04/03/2025

Notamment ce qui précède, le propriétaire s'engage, dès maintenant, à porter la présente convention à la connaissance des personnes, qui ont ou qui acquièrent des droits sur la parcelle traversée par les ouvrages, notamment en cas de transfert de propriété ou de changement de locataire.

Il s'engage, en outre, à faire reporter dans tout acte relatif à la parcelle concernée, par les ouvrages électriques définis à l'article 1er, les termes de la présente convention.





Département :  
OISE  
  
Commune :  
ST JUST EN CHAUSSEE

DIRECTION GÉNÉRALE DES FINANCES PUBLIQUES

EXTRAIT DU PLAN CADASTRAL

Le plan visualisé sur cet extrait est géré  
par le centre des impôts foncier suivant :  
BEAUVAIS  
POLE TOPOGRAPHIQUE ET DE  
GESTION CADASTRALE 60018  
60018 BEAUVAIS CEDEX  
tél 03-44-79-54-42 -fax 03-44-79-55-17  
cdif.beauvais@dgfip.finances.gouv.fr

Section : AH  
Feuille : 000 AH 01

Échelle d'origine : 1/1000  
Échelle d'édition : 1/650

Date d'édition : 11/03/2024  
(fuseau horaire de Paris)

Coordonnées en projection : RGF93CC49  
©2022 Direction Générale des Finances  
Publiques

Cet extrait de plan vous est délivré par :

cadastre.gouv.fr

