À pied...

SUR LES CHEMINS DU RHÔNE

CARNET DE RANDONNÉES

à 2 pas de Lyon...

SOMMAIRE

Recommandations au randonneur ..... p. 4

Carte de localisation et table des 48 itinéraires ..... p. 6

Massifs du Beaujolais, du Lyonnais, du Pilat et plaines de l'Est lyonnais ..... p. 9

Les 48 itinéraires, présentation et balisages ..... p. 13

Randonnée pédestre, trails, marche nordique 38 itinéraires ..... p. 16

Promenades en famille 10 itinéraires ..... p. 94

Informations pratiques ..... p. 106

Hameau de Saint-Clair - Ville-sur-Jarnioux © Corinne Brassart

ÉDITO

Dans le Rhône nous avons la chance immense de bénéficier de paysages exceptionnels.

Nos chemins ruraux sont emblématiques, ils laissent leurs empreintes dans le relief, comme autant de clés de lecture indispensables à la compréhension de notre environnement. Ils ouvrent notre regard sur des lieux, dont le charme et la singularité tendent à nous échapper, tant ils se fondent dans notre quotidien.

Façonnés par l'homme, les animaux, ou encore l'action de la nature, les chemins ne sont jamais là par hasard, quelles que soient leurs origines. Des ouvertures discrètes dans les fourrés indiquent la présence des bêtes sauvages, un passage qui serpente à flanc de colline révèle l'assise d'une ancienne voie ferrée, la ligne de crête marque la séparation des eaux qui affluent vers l'Atlantique ou la Méditerranée...

En se mêlant aux éléments qui composent l'harmonie paysagère remarquable de notre territoire, ils sont des révélateurs d'identité. Afin de reconnaître leur valeur patrimoniale, mais aussi de leur attribuer une protection juridique, l'Institution inventorie dans le Plan Départemental des Itinéraires de Promenade et de Randonnée (PDIPR).

Ainsi, 4 000 kilomètres d'entre eux font l'objet d'une attention particulière afin d'être restitués au grand public sous la forme d'un vaste espace de randonnée. Le maillage qu'ils forment couvre la quasi-totalité du Rhône et bénéficie d'un balisage de couleur jaune bien connu des marcheurs.

> “Les chemins ne sont jamais là par hasard”

Cet ouvrage qui en est la vitrine, **est réédité à l'occasion des 10 ans du Rhône.**

Enrichi de 8 nouveaux itinéraires, il propose désormais 48 suggestions de randonnées adaptées à tous les niveaux.

Des monts du Beaujolais, aux sommets du Lyonnais et du Pilat, ou encore en flânant dans les plaines de l'est rhodanien, chacun(e) est invité(e) à les découvrir pour profiter des bienfaits de la marche, qu'intensifie la beauté de nos paysages.

CHRISTOPHE GUILLOTEAU
Président
Département du Rhône

MARTINE PUBLIÉ
Vice-présidente du Département du Rhône
Présidente de Rhône tourisme

RHÔNE
LE DÉPARTEMENT

10 ANS DU RHONE

***"À pied sur les chemins du Rhône"**, résulte d'une coopération entre le Département, Rhône Tourisme et de nombreux partenaires : les offices de tourisme rhodaniens, des associations investies dans la restauration du patrimoine et la promotion de la randonnée, des municipalités, intercommunalités, des marcheurs... Qu'ils soient remerciés pour leur contribution.*

RECOMMANDATIONS AU RANDONNEUR

Circuler sur les chemins nous amène à traverser les milieux diversifiés d'un espace rural dont la beauté nous interpelle : des sites naturels protégés, des villages remarquables et des espaces agricoles, des bords de ruisseaux ou encore des forêts.

Quels que soient leurs degrés de fragilité ou de rareté, nous avons la responsabilité d'en prendre soin. À chacun de nos pas, ayons l'attitude adéquate et les gestes respectueux pour participer à leur préservation.

Cultivons la "terroir attitude"

Les clôtures restent fermées, même s'il est tentant de les ouvrir pour faire la sieste dans les prairies. Gardons à l'esprit que les vaches veillent sur leurs petits et peuvent chercher à les défendre en cas d'intrusions. Et elles préfèrent gambader dans l'herbe plutôt que sur le macadam.

Les chiens de troupeaux sont trop mignons, mais ils montent la garde. Les caresser du regard suffit.

Tous ces animaux sont déjà nourris, inutile de leur donner un carré de chocolat, un quignon de pain ou encore des épluchures.

Notre chien a besoin de se dépenser ? Hélas, une mauvaise rencontre avec un congénère ou un promeneur cynophobe peut créer de la discorde. L'usage de la laisse est conseillé.

Ramasser des cerises sur l'arbre pour cuisiner un bon clafoutis ? Quelle mauvaise idée ! Marauder, c'est voler le fruit du travail des agriculteurs.

Faisons fructifier le patrimoine

Une fleur des champs fane en un clin d'œil dès qu'elle est cueillie. Préférons la photographier pour l'exposer fièrement sur les réseaux sociaux.

La période de reproduction du Grand-duc est fugace, un rien peut l'interrompre. En évitant le "hors-piste" sur les sentiers, nous respectons la tranquillité de la faune sauvage et devenons parrain d'un petit hibou.

Dans la nature, faisons preuve de retenue, sachons observer et prenons conscience qu'on l'est aussi.

Certains chemins traversent des propriétés privées. S'ils sont accessibles c'est grâce à un droit de passage, restons discret et courtois.

N'oublions pas une poubelle pour remporter nos déchets.

Pas de mégot ni de feux, au risque de provoquer des incendies.

Le bon réflexe
Attention aux tiques : porter des vêtements couvrants, utiliser des répulsifs, s'examiner au retour. En cas de doute sur une morsure, consulter un médecin.
+ d'infos : **www.ameli.fr**

Randonnons l'esprit léger

- Vérifier la météo ;
- Des chaussures et une tenue vestimentaire adaptées ;
- Un sac à dos léger ;
- Une trousse médicale de secours ;
- De l'eau et de quoi s'alimenter ;
- Aller à son rythme ;
- Lire les cartes, préparer son itinéraire.

NUMÉROS D'URGENCE

- Numéro d'appel d'urgence européen : **112**
- SAMU : **15**
- Police secours : **17**

Sapeurs-pompiers : **18**

- Numéro d'urgence pour personnes sourdes et malentendantes : **114**
- Centre de soin pour animaux sauvage l'Hirondelle : **04 74 05 78 85**
- Office français pour la biodiversité : **04 74 03 99 81**

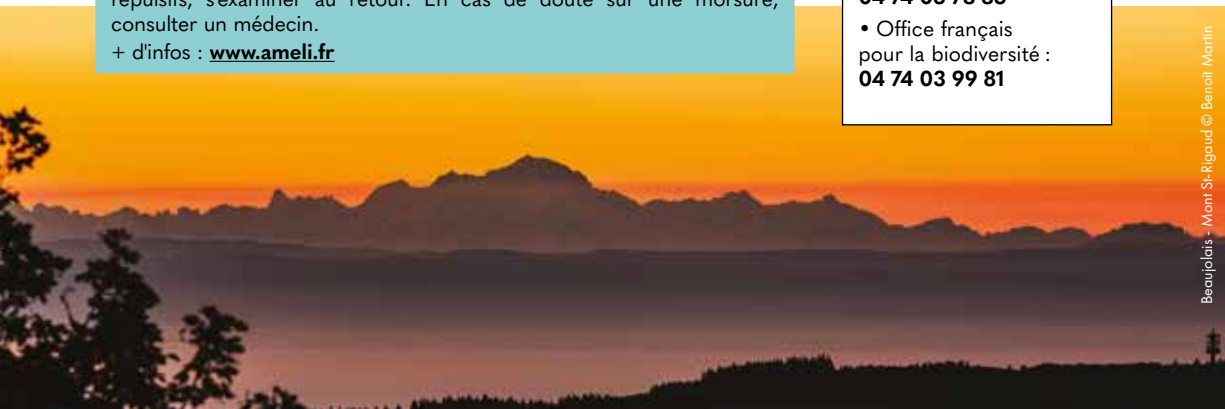

Beaujolais - Mont St-Rigaud © Benoît Martin

Rhône OUTDOOR

LE RHÔNE SE JOUE

GRANDEUR NATURE

sur

www.rhone-outdoor.com

RHÔNE LE DÉPARTEMENT

Rhône TOURISME

© Département du Rhône – Conception / Réalisation : Service Communication CD69 – Julien BOURREAU - Janvier 2024

© Département du Rhône - Direction de la communication - Novembre 2024

LÉGENDE

4 Itinéraires de randonnée

2 Itinéraires accessibles en transports en commun

● Chefs-lieux de canton

BON À SAVOIR
Depuis certaines gares, rejoignez à pied les Sentiers du Rhône®, + d'infos, consultez les cartoguides sur **www.rhonetourisme.com**

TER AUVERGNE RHÔNE-ALPES
www.ter.sncf.com

COVOITURAGE - PLATEFORME DE LA RÉGION AUVERGNE-RHÔNE-ALPES
covoiturageauvergne.movici.auvergnerhonealpes.fr/

CARS DU RHÔNE
Tél. 0 800 104 036 - Service et appel gratuits / **www.carsdurhone.fr**

TABLE DES 48 ITINÉRAIRES

N° rando	Départ	Nom de la randonnée	Distance (km)	Diffi-culté	Thématiques	Secteurs	Page
1	**BESSENAY**	Regina, Duroni ou Sweetheart	13,5			Monts du Lyonnais	18
2	**CHAPONOST**	En cheminant vers l'Aqueduc du Gier	8,3			Monts du Lyonnais	20
3	**CHESSY-LES-MINES**	Les carrières de Glay	11,4			Beaujolais	22
4	**CHIROUBLES**	Le vignoble beaujolais	12,3			Beaujolais	24
5	**CLAVEISOLLES**	De l'Aze à l'Ergues	13			Beaujolais	26
6	**CONDRIEU**	De l'Arbuel aux coteaux de Condrieu	5,5			Massif du Pilat	28
7	**COURZIEU**	Du Vélair à Saint-Bonnet-le-Froid	14,6			Monts du Lyonnais	30
8	**CUBLIZE**	Trail des Petites Mollières	15,3			Beaujolais	32
9	**DIÈME**	La forêt de Brou	10			Beaujolais	34
10	**GRÉZIEU-LE-MARCHÉ**	Le barrage de la Gimond	11,5			Monts du Lyonnais	36
11	**JARNIOUX (Porte-des-Pierres-Dorées)**	Les Pierres Dorées	14,9			Beaujolais	38
12	**JOUX**	La chapelle de la Salette	19,8			Beaujolais	40
13	**LONGES**	Mont Monnet et Rigotte de Condrieu	9,4			Massif du Pilat	42
14	**MONSOLS (Deux-Grosnes)**	Circuit du mont Saint-Rigaud	15,5			Beaujolais	44
15	**MONTROTTIER**	De nature et de pierres	7,9			Monts du Lyonnais	46
16	**OINGT (Val-d'Oingt)**	De Oingt au col du Châtoux	14,7			Beaujolais	48
17	**POLLIONNAY**	Promenons-nous dans les bois	12,6			Monts du Lyonnais	50
18	**POULE-LES-ÉCHARMEAUX**	La ligne de partage des eaux	15,9			Beaujolais	52
19	**RIVERIE**	De Riverie aux confins du Bozançon	16,6			Monts du Lyonnais	54
20	**SAINT-ANDÉOL-LE CHATEAU (Beauvallon)**	En joëllette par landes et prairies	8,8			Monts du Lyonnais	56
21	**SAINT-ANDRÉ-LA-CÔTE**	Le Signal	14,6			Monts du Lyonnais	58
22	**SAINT-CYR-LE-CHÂTOUX**	La forêt de la Cantinière	11,3			Beaujolais	60
23	**SAINT-ÉTIENNE-LA-VARENNE**	Marche nordique dans les landes	17,8			Beaujolais	62
24	**SAINT-FORGEUX**	La chapelle de Grévilly	7,9			Beaujolais	64
25	**SAINT-IGNY-DE-VERS**	Les charmes	15			Beaujolais	66
26	**SAINT-JACQUES-DES-ARRÊTS (Deux-Grosnes)**	Peinture et nature en Haut-Beaujolais	11,5			Beaujolais	68
27	**SAINT-LAGER**	Le mont Brouilly, entre vigne et culture	7,5			Beaujolais	70
28	**SAINT-LAURENT-D'AGNY**	La chapelle Saint-Vincent	9,1			Monts du Lyonnais	72
29	**SAINT-MARTIN-EN-HAUT**	Trail de Saint-Martin-en-Haut à Yzeron	19,2			Monts du Lyonnais	74
30	**SAINT-SYMPHORIEN-SUR-COISE**	Échappée pelaude	12,9			Monts du Lyonnais	76
31	**SALLES-ARBUISSONNAS-EN-BEAUJOLAIS**	Le prieuré Saint-Martin de Salles	5,9			Beaujolais	78
32	**TARARE**	Ma première nuit étoilée	36,1			Beaujolais	80

NIVEAUX DE DIFFICULTÉ: **Promenade / Facile / Sportif**

sportif · famille · patrimoine · terroir · panorama · œnotou-risme · forêt · ombre · art à la campagne · tourisme accessible

N° rando	Départ	Nom de la randonnée	Distance (km)	Diffi-culté	Thématiques	Secteurs	Page
33	TERNAND	Ternand et ses alentours	9,4			Beaujolais	82
34	TUPIN-ET-SEMONS	Le sentier des Grand(e)s cru(e)s	3			Massif du Pilat	84
35	VAUX-EN-BEAUJOLAIS	De Clochemerle à Rochefolle	12,3			Beaujolais	86
36	VERNAY	Le tour de la montagne de Crochet et du mont Tourvéon	13			Beaujolais	88
37	YZERON	La chapelle de Châteauvieux	8,7			Monts du Lyonnais	90
38	YZERON	Du crêt de la Madone au col des Brosses	13			Monts du Lyonnais	92

Promenades en famille

N° rando	Départ	Nom de la randonnée	Distance (km)	Diffi-culté	Thématiques	Secteurs	Page
39	AMPLEPUIS	Des dégringoules au vert	5,2			Beaujolais	96
40	CUBLIZE	Le tour du Lac des Sapins	4,8			Beaujolais	97
41	HAUTE-RIVOIRE	Balade de Saint-Gorgulu	4,2			Monts du Lyonnais	98
42	LÉGNY	La forêt de la Flachère	6,9			Beaujolais	99
43	MARCY-SUR-ANSE	Le télégraphe Chappe	4			Beaujolais	100
44	POMMIERS	Buisante	8,3			Beaujolais	101
45	REGNIÉ-DURETTE	La Tour Bourdon	4			Beaujolais	102
46	SAINT-JULIEN-SUR-BIBOST	Le petit tour du crêt d'Arjoux	4,9			Monts du Lyonnais	103
47	SAINT-PIERRE-DE-CHANDIEU	Escapade nature autour de l'Ozon	7,1			Est rhodanien	104
48	TERNAY	Le jardin des moines	5,8			Est rhodanien	105

NIVEAUX DE DIFFICULTÉ: **Promenade / Facile / Sportif**

sportif · famille · patrimoine · terroir · panorama · œnotou-risme · forêt · ombre · art à la campagne · tourisme accessible

12 cartoguides « Les Sentiers du Rhône »

Disponibles à la vente dans le Rhône, certains départements limitrophes, et dans la métropole lyonnaise, dans les offices de tourisme, magasins de sport, librairies... au prix maximum de 5€.
Une édition Département du Rhône.

À vous de créer votre itinéraire sur mesure !

Points de ventes sur
www.rhonetourisme.com

Beaujolais - Quincié-en-Beaujolais ©CD69 - Julien Bourreau

MASSIFS DU BEAUJOLAIS, DU LYONNAIS, DU PILAT ET PLAINES DE L'EST LYONNAIS

À deux pas de Lyon, le Rhône dispose d'un potentiel randonnée insoupçonné. Arpenter ses chemins, c'est enchaîner les surprises, prolonger le plaisir de marcher en repoussant l'heure du retour jusqu'au dernier kilomètre. Le paysage est beau, le patrimoine local source de précieuses découvertes. Espace de moyenne montagne verdoyante, il comblera de bonheur les sportifs, les flâneurs ou les contemplatifs épris de nature.

CRAPAHUTER SUR LES PREMIERS SOMMETS DU MASSIF CENTRAL

Monts du Beaujolais, du Lyonnais et du Pilat sont les premiers contreforts orientaux du Massif central. Sur leurs versants, les rivières ont creusé des vallons à destination de la Saône et du Rhône.

Au Sud-Est du fleuve Rhône, les sentiers se prêtent à des promenades dans des plaines boisées, quand sur les rives opposées, ils suivent le relief qui s'élève. En face de Vienne, le Pilat déploie ses flancs abrupts offerts à la culture des vignobles de Condrieu et de Côte-Rôtie.

Et pour trouver les points culminants les plus élevées du Département, il faut cheminer en direction du Beaujolais, où le mont Saint-Rigaud pointe à 1009 mètres.

Au sommet de ces collines érodées, s'étire la ligne de partage des eaux entre Méditerranée et Atlantique. C'est aussi l'itinéraire emprunté par le GR®7, qui pénètre dans le Rhône après avoir sillonné la Bourgogne. Les sentiers sont marqués par des successions de belvédères naturels avec vues sur le mont Blanc ! Des sites panoramiques, comme le Signal de Saint-André dans les monts du Lyonnais, ont été aménagés pour mettre en valeur ces points de vue d'exception. Un certain nombre d'entre-eux sont également occupés par d'anciennes chapelles dont les murs demeurent les témoins de l'histoire singulière de la campagne alentours.

Les chemins du Rhône donnent de l'élan pour s'activer au cœur d'une nature énergisante !

Ils s'accordent à une pratique plurielle de la randonnée, pouvant aller de la balade tranquille, à la performance sportive, dictée par des variations de terrain parfois corsées.

IMAGINER LE RHÔNE AVANT LES DINOSAURES

Bien avant le paysage familier souligné de courbes que l'on connait, bien avant que ne coulent le Rhône et la Saône, des volcans, des glaciers et même une mer tropicale ont alternativement occupé le terrain.

Le surgissement des Alpes, il y a 30 millions d'années, est le dernier chaos en date à avoir façonné le relief tel qu'il est aujourd'hui.

Pur fruit du hasard, le Beaujolais conserve plus particulièrement les marques de ces révolutions géologiques. Matériaux de l'ère primaire, fossiles de plantes et d'animaux aquatiques du Jurassique, corps volcaniques… les sols composites de la moitié nord du Rhône forment un conservatoire minéral exceptionnel. Un héritage, qui vaut à la région du Beaujolais d'être labellisée « Géoparc mondial UNESCO » depuis 2018*.

Ce fut ensuite l'Homme qui laissa sur le territoire un patrimoine visible, témoin des moments clés de son histoire et de la vie quotidienne.

**Géoparc : label de reconnaissance internationale décerné aux territoires dotés d'un patrimoine géologique remarquable.*

Fromages et fleurs ©CD69 – Julien Bourreau

PROGRESSER SUR LES CHEMINS DE L'HISTOIRE

Voisin de Lyon, le Rhône est un carrefour d'influences historiques et commerciales. Au fil des chemins, des vestiges admirables dont les pierres parlent d'époques révolues, enrichissent l'attrait des randonnées.

Le réseau d'aqueducs romains des monts du Lyonnais nous propulse entre le Ier et le IIe siècle. Au Plat de l'Air, à Chaponost, se dressent les 72 arches de l'impressionnant ouvrage d'art du Gier.

L'époque médiévale se dévoile sous la forme de bourgades autrefois, vigies, ou sièges de foires renommées. Certaines ont bénéficié de l'appui des abbayes de Cluny et de Savigny pour se développer.

Ce riche passé a justifié le classement de villages en Petites Cités de Caractères®, Plus Beaux Villages de France®, ou, Plus Beaux Détours de France®.

Les traditions, les savoir-faire, les arts ou encore l'esprit de convivialité s'expriment toute l'année à l'occasion de festivités dans notre région.

Les châteaux du Beaujolais, entourés de jardins de plaisance, incarnent la richesse du vignoble. Dans les monts du Lyonnais, les fermes fortifiées reflètent une adaptation à la rudesse climatique. Lavoirs, croix de chemins, abris agricoles, murets témoignent quant à eux, d'une vie paysanne marquante, dont la campagne est toujours animée, et que les agriculteurs d'aujourd'hui perpétuent avec talent et modernité.

GOÛTER LE TERROIR AU RYTHME DES SAISONS

Avec la création en 43 av. J.-C. de Lugdunum, à la confluence de la Saône et du Rhône, la population s'accroît. Les sols féconds des plaines et les massifs ensoleillés ont rapidement une vocation de jardins.

Au sud, la viticulture était déjà prospère, sans doute sur les versants abrupts du secteur d'Ampuis et de Condrieu. Plus au nord, à Saint-Laurent-d'Agny, sont enfouis les vestiges d'une riche villa viticole. Les nobles millésimes des vignobles rhodaniens, des Beaujolais et des Coteaux-du-Lyonnais en sont en quelque sorte les héritiers !

À bon vin, bonne chère ! Des adresses des caveaux de dégustation ou de fermes sont toujours proches des circuits. La promesse de savoureux casse-croûtes attendent le marcheur sur les marchés ou dans les boutiques de producteurs.

En témoigne la variété de spécialités fruitières, maraîchères, laitières et charcutières : cerises de Bessenay, fraises de Courzieu, framboises de Thurins, poire de Chasselay, Rigotte de Condrieu AOP, cochonnaille de Saint-Symphorien-sur-Coise, cresson de l'est lyonnais, cardons et courges... Des saveurs qui inspirent depuis des générations la créativité de grands chefs et des célèbres mères lyonnaises.

Et, pour le plus grand plaisir des amoureux de paysages, la polyculture et le pastoralisme créent dans la campagne des ambiances de saisons colorées et contrastées. Ils invitent les randonneurs à repartir sur les chemins pour profiter, sous un autre jour, des panoramas sur les vignobles, vergers et prairies entourant les villages.

L'ITINÉRANCE VTT DU RHÔNE

LA GRANDE TRAVERSÉE DU RHÔNE

Grande Traversée du Rhône

LE GRAND TOUR DES MONTS DU LYONNAIS

Grand Tour des Monts du Lyonnais

230 KM ET 180 KM LABELLISÉS FFC

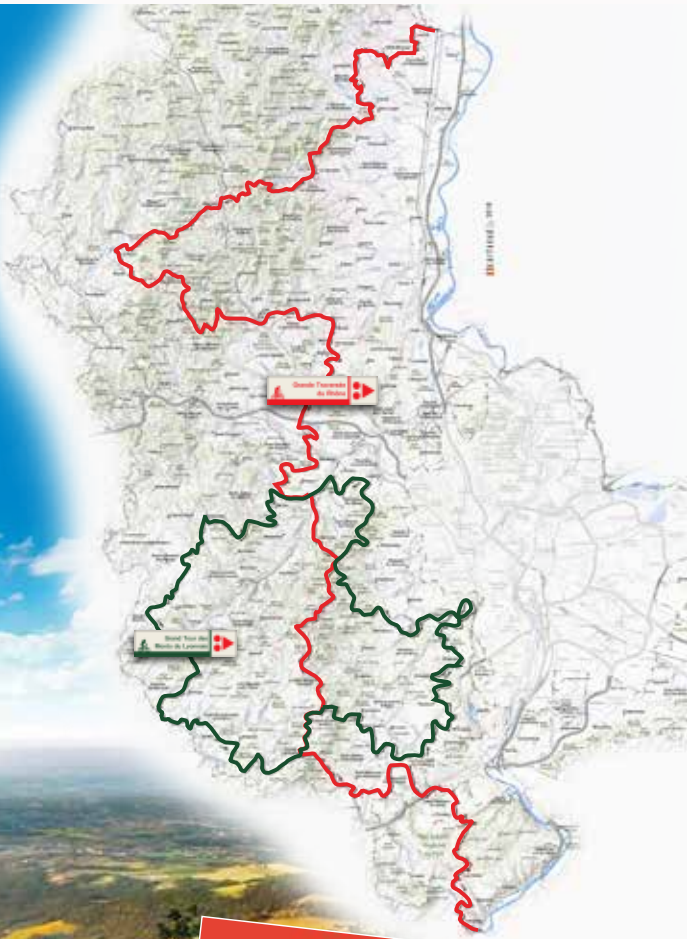

sport@rhone.fr
06 82 81 86 63

RHÔNE
LE DÉPARTEMENT

Chamina EDITION

LES 48 ITINÉRAIRES, PRÉSENTATION ET BALISAGES

Le bon réflexe
Pour remédier aux zones blanches sans connexion Internet, téléchargez la trace GPX des parcours sur votre téléphone en utilisant les QR codes disponibles sur **www.rhone-outdoor.com**

Signaler un problème de balisage sur les Sentiers du Rhône : rando@rhone.fr

La nouvelle édition du carnet "À pied sur les chemins du Rhône" est enrichie de nouveaux parcours :

- 3 supplémentaires pour les promenades en famille ;
- 4 randonnées destinées à mettre en lumière des secteurs moins connus des randonneurs ;
- une itinérance inédite de 2 jours intégrant une nuitée en bivouac.

Nos 48 escapades ont été soigneusement présentées en fonction :

- d'attraits paysagers et patrimoniaux. Les labels ci-dessous soulignent leur caractère remarquable :

Petites Cités de Caractère

Les Plus Beaux Détours de France

Site Clunisien

Géoparc Beaujolais

Espace Naturel Sensible

Station Verte

Parc naturel régional du Pilat

Villes et Villages Fleuris
Le label national de la qualité de vie

- de conseils pratiques pour préparer le marcheur à profiter à fond des chemins.

Les adeptes du géocaching "Les Gnolus", repéreront grâce au logo, les randonnées aux départs de villages où se camouflent ces petits personnages très convoités.

Les Gnoolus
Ils n'ont pas fini de vous balader !

PARTIR SUR LES CHEMINS : POINTS DE DÉPARTS, BALISAGES ET GPX

Les départs retenus tiennent compte de plusieurs critères, parmi lesquels, les commodités de stationnement, de disponibilité en commerces, de possibilité de points de pique-nique à mi-parcours…

Les 48 circuits suivent des balisages, ou des signalétiques spécifiques présentés sur des cartes.

En plus de ces repères, le randonneur est invité, avant de partir, à flasher le QR code placé à côté de la carte pour télécharger la trace GPX de son parcours sur le site **www.rhone-outdoor.com**

Beaujolais - Mont Brouilly ©CD69 - Patrick Ageneau

Le balisage des Sentiers du Rhône®

La plupart des 48 parcours sont extraits du réseau des Sentiers du Rhône®. Ils sont équipés d'un balisage spécifique pour se déplacer sur les chemins :

- aux carrefours :
  - > les mats en bois sur lesquels sont intégrées des bagues vertes, avec les noms des lieux-dits.
  - > les lames jaunes où sont indiquées les directions à suivre.
- le long des chemins, entre les carrefours :
  - > les rectangles de peinture jaune, compléments du mobilier, entre les carrefours : traits, croix, flèches.

À noter :

- Une signalétique spécifique "vigilance" est installée, par exemple, en cas de traversée de route dangereuse.
- La possibilité, de croiser ou suivre ponctuellement les itinéraires de Grande Randonnée (jalons en blanc et rouge) et de Grande Randonnée de Pays (jalons en jaune et rouge). **Là encore, suivre le balisage jaune.**
- Dans les centres-bourgs ou sites d'intérêt touristique, des grands panneaux d'information de couleur verte des Sentiers du Rhône® donneront d'autres idées de balades, les caractéristiques et points d'intérêt de la région…

Les balisages hors Sentiers du Rhône®

Parmi les 48 circuits, certains empruntent des balisages différents qui sont précisés sur les fiches randonnées à côté des cartes :

- Saint-Jacques-des-Arrêts - Deux-Grosnes
- Monsols - Deux-Grosnes
- Chiroubles
- Condrieu
- Longes
- Cublize
- Saint-Étienne-la-Varenne (balisages mixte : Sentiers du Rhône® et communal)
- Montrottier (balisages mixte : Sentiers du Rhône® et communal)
- Régnié-Durette
- Saint-Igny-de-Vers
- Tupin-et-Semons
- Vernay
- Amplepuis : télécharger le parcours thématique à partir du QR code puis suivre le GPX du parcours en suivant commentaires

LÉGENDE DES CARTES ET DES BALISAGES DES ITINÉRAIRES DES SENTIERS DU RHÔNE®

courbes de niveau (équidistance 20 m)
croix
tunnel
voie ferrée
autoroute
aqueduc
route principale
bâti urbain
terrain de sport
réseau secondaire
chemin
sentier
vignoble
hameau, lieu-dit
forêt, bois
lande / verger
plan d'eau / baignade
cours d'eau / site de pêche
passage à gué
site d'escalade
station santé / trail
station VTT
centre équestre
arbre remarquable
cascade
produit du terroir
réseau PR
montée difficile
point de vue
panorama à 360°
espace naturel sensible (limite extérieure **plus foncée**)

église, chapelle, clocher
bourg emblématique
patrimoine, curiosité
musée
château ouvert à la visite
site emblématique du Département
info tourisme
aire de bivouac
aire de pique-nique
panneau départ / parking
distance entre poteaux
poteau directionnel :



Géosite
Les Murmures du Temps
sens de balade

marques de balisage :

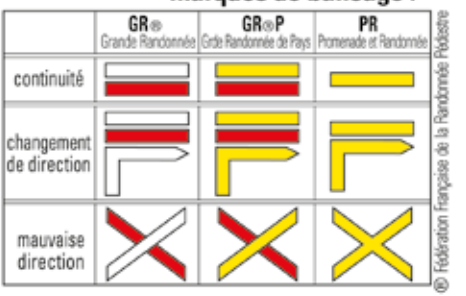

GR®P ML : GR® de Pays des Monts du Lyonnais - **GR®P VMB** : GR® de Pays Vignobles et Monts du Beaujolais
GR®P TBPD : GR® de Pays Tour du Beaujolais des Pierres Dorées

RANDONNÉE PÉDESTRE
TRAIL
MARCHE NORDIQUE

38 ITINÉRAIRES DE 3 À 36,1 KM

1.7 km →
0.6 km →

DÉPART BESSENAY

D Parking Parc Municipal dans le centre

TER + Cars du Rhône : ligne de train 22 Lyon St-Paul - Sain Bel + ligne de car 143 depuis la gare de L'Arbresle

BALISAGE
SENTIERS DU RHÔNE

RÉFÉRENCE CARTOGUIDE

Le Pays de L'Arbresle - n°4
Édition Rhône le Département

Trace GPX sur rhone-outdoor.com

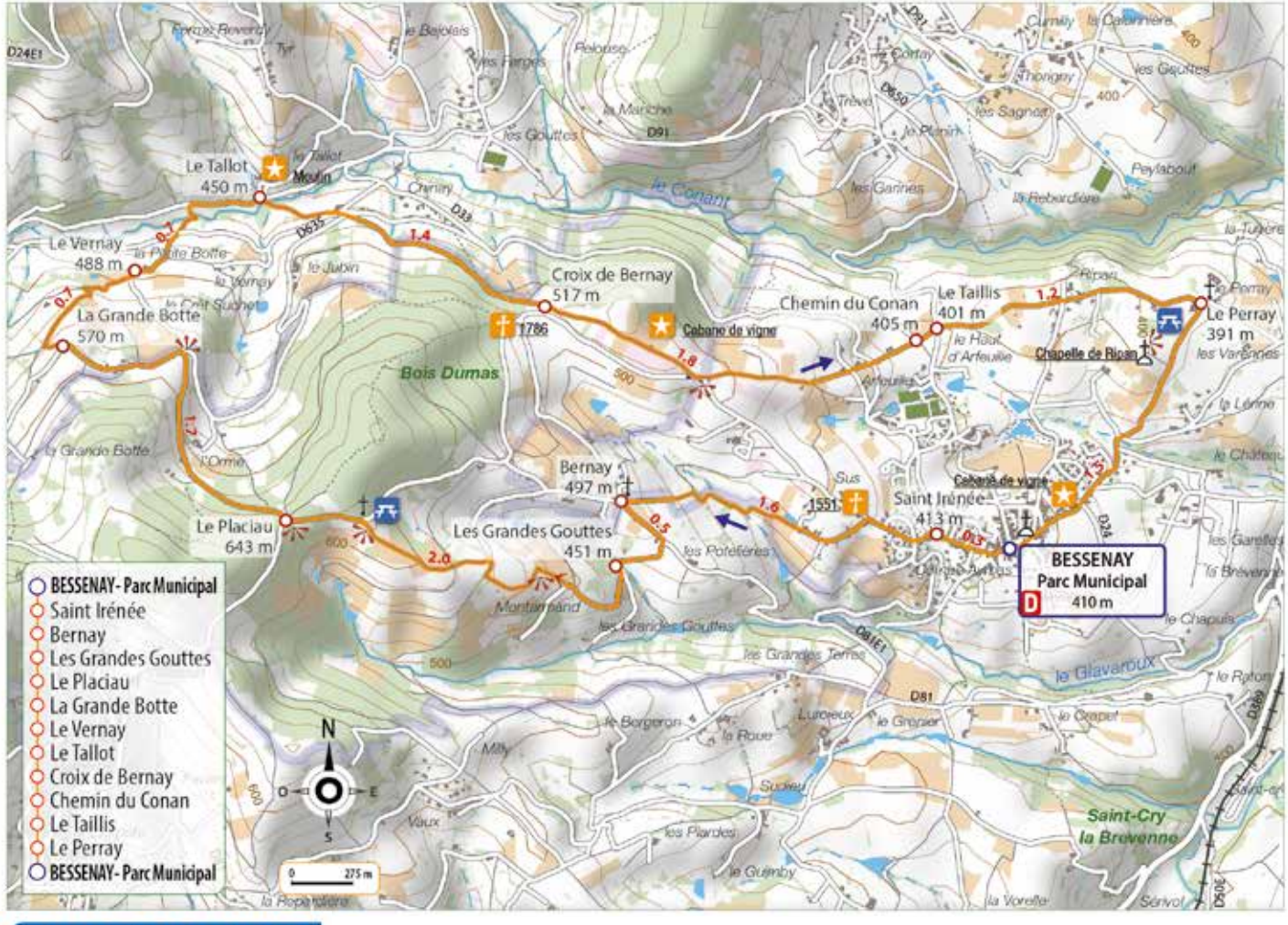

13.5 km 4 h 40 398 m

Cerises de Bessenay©CD69 - Julien Bourreau

terroir panorama sportif patrimoine

REGINA, DURONI OU SWEETHEART*

UN PEU DE CULTURE

La cerise de Bessenay

Après la floraison, de petites billes vertes se forment le long des branches et fin mai, les fruits rouges éclatants apparaissent entre les feuilles. À Bessenay, la finesse des sols, l'ensoleillement et l'altitude composent le terroir fertile des cerisiers. Les générations d'arboriculteurs ayant arpenté les cerisaies ont quant à elles perpétué un savoir-faire. Si les exploitations sont artisanale, elles n'ont pas à rougir de leur contribution, Bessenay produit annuellement 3 000 tonnes de fruits et le Rhône est le 2nd producteur français de cerises après le Vaucluse. Enfin, on citera le rhodanien Léonard Burlat, créateur de la célèbre cerise qu'il baptisa de son nom en 1915.

Les cabanes de vignes

Au-delà de l'intersection "Croix de Bernay", la modeste bâtisse située le long du chemin est une ancienne cabane de vigne. Au Pays de L'Arbresle, une campagne de restauration a été lancée pour conserver ces constructions dédiées au repos et au rangement de l'outillage. Le vignoble alentour témoigne de la diversité des cultures agricoles, on est ici sur les terres de l'AOC viticole Coteaux du Lyonnais, proche voisine du vignoble Beaujolais.

VOUS ALLEZ ADORER !

- Les paysages poudrés de teintes pastel à l'époque des cerisiers en fleurs.
- Le moulin à eau Marcel Coquard, construit avant la Révolution Française, pour produire de la farine.
- Le profil de l'itinéraire, rythmé par des montées et des descentes en continu.
- Les vues panoramiques sur la vallée de la Brévenne : depuis l'aire de pique-nique Saint-Hubert, le long du chemin après Croix de Bernay, puis celle de la chapelle de Ripan.

VOUS EN PROFITEREZ MIEUX...

- Avec de bonnes chaussures de marche, de l'eau, des jumelles, un appareil photo.
- En allant chez les producteurs pour repartir avec des fruits de saison.
- Avec l'option "balade gourmande" de l'Office de Tourisme des Monts du Lyonnais comprenant un pique-nique fourni par un restaurateur.
- En prenant une photo souvenir du haut de la colline de la chapelle de Ripan.

** Noms de variétés de cerises parmi les 30 cultivées à Bessenay.*

ENVIE DE REVENIR ?

Repartir sur les sentiers de Bessenay pour découvrir le petit patrimoine, notamment les puits et les croix restaurés. Plusieurs itinéraires proposés.
http://patrimbessenay.free.fr/lespuits.html

+ d'infos : www.montsdulyonnaistourisme.fr

Villes et Villages Fleuris

Les Gnoooolus
Ils n'ont pas fini de vous balader !

DÉPART CHAPONOST

D Place Foch devant l'église et la médiathèque

TCL : lignes 11 arrêt Église ou 12 - arrêt Mairie

BALISAGE
SENTIERS DU RHÔNE ET GR®

GR®765 E
GR®89

RÉFÉRENCE CARTOGUIDE

De la Vallée du Garon au Pays Mornantais

Édition Rhône le Département

Trace GPX sur rhone-outdoor.com

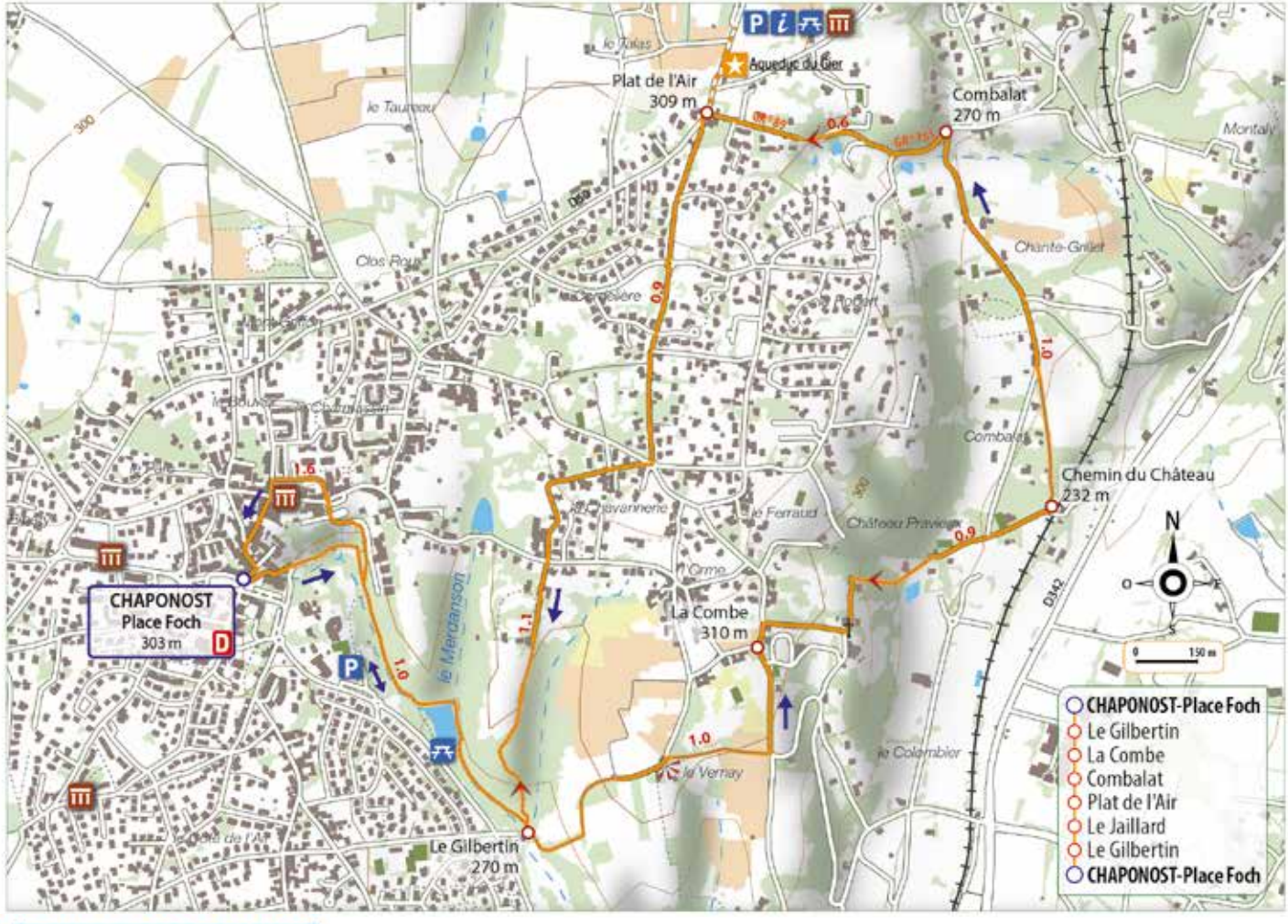

8.3 km 2 h 30 158 m

Chaponost - Aqueduc du Gier ©CD69 - Julien Bourreau

patrimoine panorama famille

EN CHEMINANT VERS L'AQUEDUC DU GIER

UN PEU DE CULTURE

L'Aqueduc romain du Gier est le plus long des quatre aqueducs alimentant Lugdunum en eau, il y a 2 000 ans. Captant l'eau du Gier à Saint-Chamond dans la Loire, à 402 mètres d'altitude, l'ouvrage la véhiculait sur 87 km avant d'arriver sur la colline de Fourvière à 300 m d'altitude. Elle était ensuite distribuée aux fontaines, aux thermes et autres lieux de la cité.

Construit aux environs de 110 ap. J.-C., cet aqueduc est en grande majorité souterrain. Sa pente, d'environ un millimètre par mètre, permet à l'eau de s'écouler de façon régulière et constante grâce à un parcours calqué sur les courbes de niveaux. Sa particularité d'être entièrement recouvert de parement réticulé, allie solidité et esthétisme pour ce monument qui serpente dans la campagne lyonnaise.

Au Plat de l'Air, se trouve l'enfilade d'arches, ainsi que les vestiges du siphon de l'Yzeron permettant à l'aqueduc de traverser la large vallée jusqu'à Sainte-Foy-lès-Lyon.

VOUS ALLEZ ADORER !

- Le site du Plat de l'Air, traversé par la plus longue section d'aqueduc visible en France, avec une enfilade de 72 arches restaurées.
- Une atmosphère de campagne en ville, notamment lors de la traversée du parc arboré du Boulard. Il abritait autrefois la maison des champs d'Anthelme Bergeron, peintre paysagiste de l'École Lyonnaise.
- De beaux points de vues sur les monts du Lyonnais, le Pilat et la colline de Fourvière.
- Un aperçu des tronçons de deux GR® : Saint-Jacques-de-Compostelle - GR®765, reliant Lyon au Puy-en-Velay et le Chemin de Montaigne - GR®89, retraçant le chemin parcouru par l'écrivain de Rome à Bordeaux.

VOUS EN PROFITEREZ MIEUX...

- En toute saison, pour profiter de l'ambiance changeante des couleurs de la végétation du parc du Boulard et longer des vergers en fleur au printemps.
- En enrichissant vos réseaux sociaux de photos de l'aqueduc, site incontournable de l'ouest lyonnais.
- Au coucher du soleil, l'été, pour pique-niquer sous le décor antique de l'aqueduc ou dans la fraîcheur du parc du Boulard.
- En découvrant l'histoire de ce "géant de pierres" en visite guidée ou audioguidée.

ENVIE DE REVENIR ?

Randonner une journée avec une guide pour admirer d'autres vestiges de l'aqueduc et le site préservé de la Vallée en Barret. Options de 15,5 à 18 km.

+ d'infos : www.montsdulyonnaistourisme.fr

Villes et Villages Fleuris

Les Gnoooolus
Ils n'ont pas fini de vous balader !

DÉPART CHESSY-LES-MINES

D Parking stade Jean Bidon situé le long de la voie ferrée

TER ligne 20 Lyon - Paray-le-Monial

BALISAGE
SENTIERS DU RHÔNE ET GR®P

GR® de Pays Tour du Beaujolais des Pierres Dorées

RÉFÉRENCE CARTOGUIDE

Le Pays de L'Arbresle - n°4
Édition Rhône le Département

Trace GPX sur rhone-outdoor.com

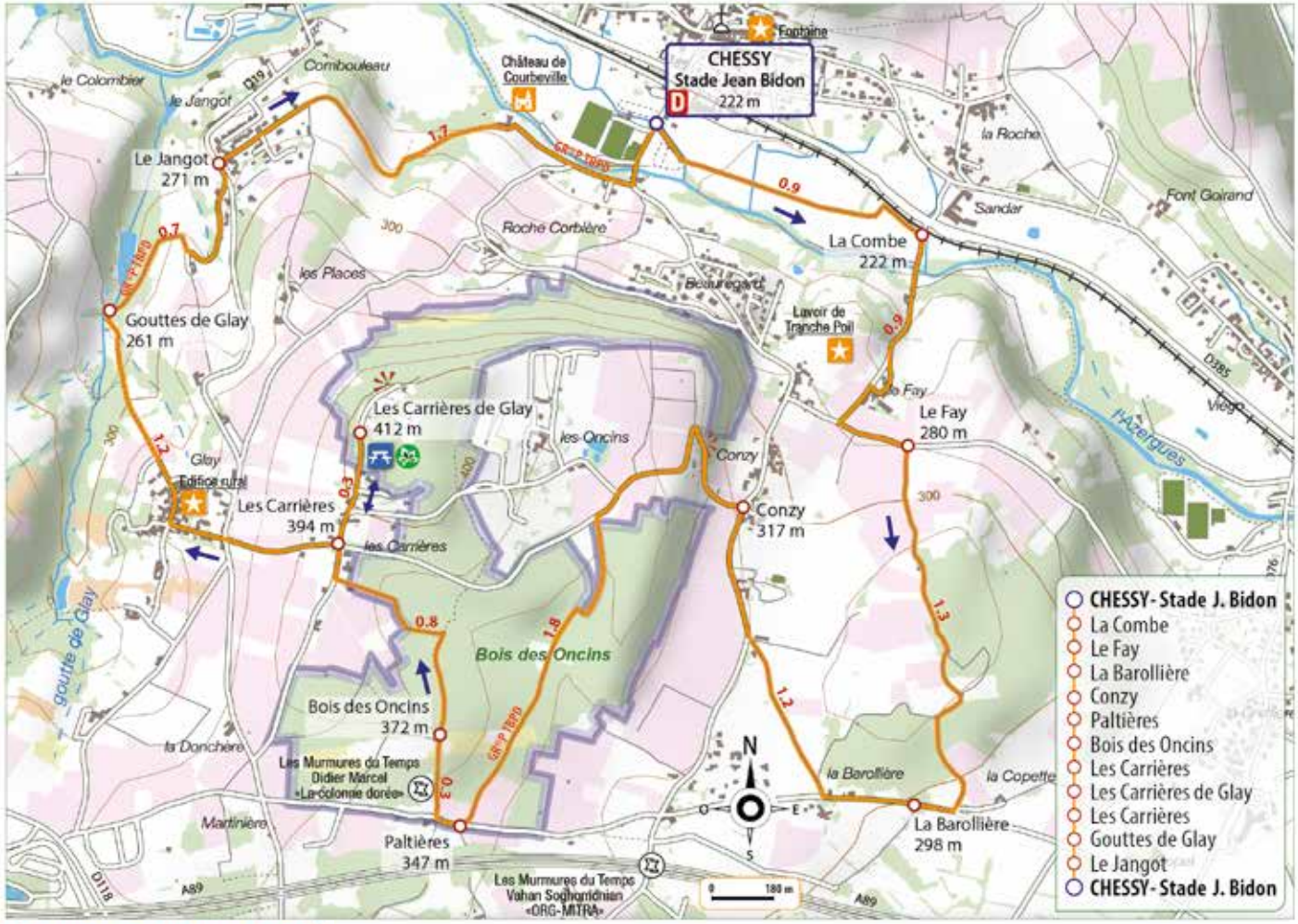

⇆ 11.4 km ⏲ 3 h 40 ↗ 230 m

Carrière de Glay et sa pierre de calcaire jaune ©Gaël Fontaine

patrimoine · panorama · œnotourisme · art campagne

LES CARRIÈRES DE GLAY

UN PEU DE CULTURE

Les carrières de Glay

L'exploitation des carrières débute au XVe siècle et s'arrête en 1947. Le site couvrait une surface modeste où plusieurs corps de métiers s'affairaient.

Glay provient du nom du hameau où logeaient les ouvriers qui étaient aussi paysans ou vignerons pour compléter leurs revenus. L'utilisation progressive du ciment et la concurrence ont sonné le déclin de l'activité.

La pierre dorée s'impose comme la signature symbolique d'un art de vivre. Au détour des chemins et de routes, des petites carrières sont visibles. Celles de Glay ont renoué avec la tradition de la pierre. Le front de taille est orné de discrètes sculptures en rondes-bosses réalisées par les artistes locaux.

La présentation du lieu est illustrée par des panneaux explicatifs.

VOUS ALLEZ ADORER !

- Le front de taille des carrières, fresque brute en hommage aux carriers et aux origines millénaires de la pierre dorée.
- L'Espace Naturel Sensible "Carrières de Glay et bois des Oncins", terreau fécond pour l'orchidée, mais aussi abri des chauves-souris.
- Des ambiances variées : les ruelles hors du temps du hameau du Glay, les paysages harmonieux entre vignes et pierres dorées, le panorama des carrières face à la vallée d'Azergues, aux monts de Tarare et du Beaujolais…
- La découverte d'une autre facette de l'AOC Beaujolais dans la zone méridionale de l'appellation.

VOUS EN PROFITEREZ MIEUX…

- En rencontrant les sculpteurs de pierre présents aux carrières les lundis, mercredis et jeudis après-midi, et les samedis matin.
- Aux prémices de l'été, en combinant randonnée et festivités : pour de la Fête de la pierre ou la Nuit du conte selon les années.
- En pique-niquant aux carrières. Une version plus courte du parcours existe sous forme de Balade gourmande.
- En découvrant, le long du circuit, des œuvres du parcours artistique du Pays de L'Arbresle "Les Murmures du Temps".

** Participez activement à l'entretien des richesses des ENS du Rhône : laissez les fleurs sauvages en pleine nature, là où elles sont les plus belles et éviter les cris pour ne pas perturber le sommeil des chauves-souris.*

ENVIE DE REVENIR ?

Associer randonnée, saveurs et art de vivre : halte dans un caveau de dégustation chez un vigneron, réserver une "Balade gourmande" pour pique-niquer en pleine nature ou dans un site de patrimoine.

+ d'infos : www.montsdulyonnaistourisme.fr et https://lesmurmuresdutemps.fr

DÉPART CHIROUBLES

D La Terrasse de Chiroubles

BALISAGE
SENTIER VICTOR (SV)

Pour rejoindre la Terrasse, emprunter la RD18 en direction du col du Fût d'Avenas

- Au départ de la Terrasse au Truges : SV -Variante 3
- Du Truges au bourg de Chiroubles : SV
- Du bourg au col de Durbize: SV - Variante 2
- Col de Durbize au retour : SV principal

RÉFÉRENCE TOPOGUIDE

Au cœur du Beaujolais - Deux sentiers de grande itinérance Victor et Estelle

Trace GPX sur rhone-outdoor.com

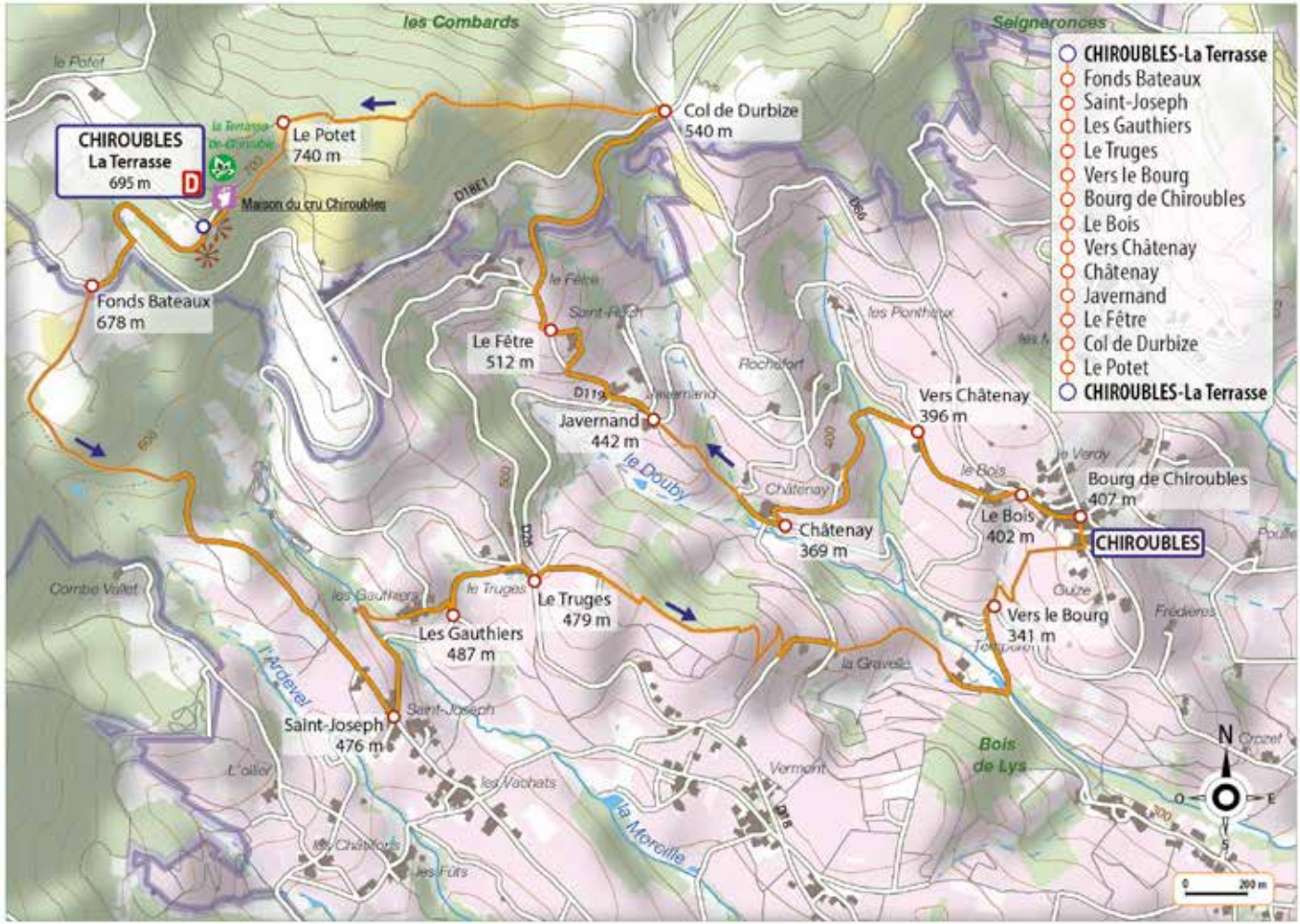

12.3 km 4h00 421 m

Chiroubles - La Terrasse ©Gael Fontaine

oenotourisme panorama

LE VIGNOBLE BEAUJOLAIS

UN PEU DE CULTURE

Le vignoble Beaujolais

Près d'une décennie d'analyses a été nécessaire pour décrypter les spécificités du vignoble Beaujolais, avec à la clé, une révélation… Celui-ci est enraciné sur plus de 300 variantes de sols, un trésor géologique inestimable pour élaborer des vins aux arômes variés sur une surface peu étendue.

Cette découverte, à l'origine de l'attribution du label Géoparc UNESCO contribue à la diversité gustative des productions. À force d'observation, de transmission, de savoir-faire, de passion et d'ingéniosité, les vignerons ont enrichi leurs caves de millésimes raffinés, mais aussi de cuvées nobles issues de cultures parcellaires.

Baignées de soleil, les vignes s'épanouissent aussi sous l'influence de climats continentaux, océaniques et méditerranéens. Les vins sont majoritairement des rouges à dominante fruitée issus du cépage Gamay, exclusif dans les crus. Beaucoup moins répandu, le chardonnay est le cépage blanc du Beaujolais. Le rosé fait également partie de la gamme chromatique.

Saint-Amour, Juliénas, Chénas, Moulin-à-Vent, Fleurie, Chiroubles, Morgon, Régnié, Côte-de-Brouilly, Brouilly, Beaujolais et Beaujolais Villages sont les 12 AOC du Beaujolais.

VOUS ALLEZ ADORER !

- Un paysage de vigne pentu à la lisière des bois du Haut Beaujolais.
- Le belvédère de la Terrasse face aux villages éponymes des 10 crus du Beaujolais.
- Le sentier thématique des 10 crus, détour de 2 km, le long duquel, chaque appellation en lien avec la géologie est décrite.
- Un aperçu du Sentier Victor, itinérance entre charrois*, chemins forestiers, landes, pauses gourmandes…

VOUS EN PROFITEREZ MIEUX…

- De septembre à fin octobre, pour vivre les temps forts de la vigne : les vendanges et les variations de couleurs automnales.
- En poussant la porte de la Maison du cru Chiroubles, terroir d'altitude subtil cultivé sur des sols granitiques.
- En fin de journée pour admirer les paysages colorés au soleil couchant.
- Les mercredis en juillet/août, lors des soirées "Beaujolez-vous !". À Chiroubles, ambiance beaujolaise garantie sous les étoiles autour de barbecues, concerts, feux d'artifice…

** Terme local désignant les sentiers entre les vignes*

ENVIE DE REVENIR ?

Faire le sentier Victor : topoguide, option transport de bagages, 12 villages traversés, 3 itinéraires de 46 à 81 km.

+ d'infos : www.beaujolais-tourisme.com

DÉPART CLAVEISOLLES

D Parking Salle des Fêtes - Accès par la rue du Lavoir en face du cimetière

BALISAGE
SENTIERS DU RHÔNE

RÉFÉRENCE CARTOGUIDE

Du Lac des Sapins au Col des Écharmeaux

Édition Rhône le Département

Trace GPX sur rhone-outdoor.com

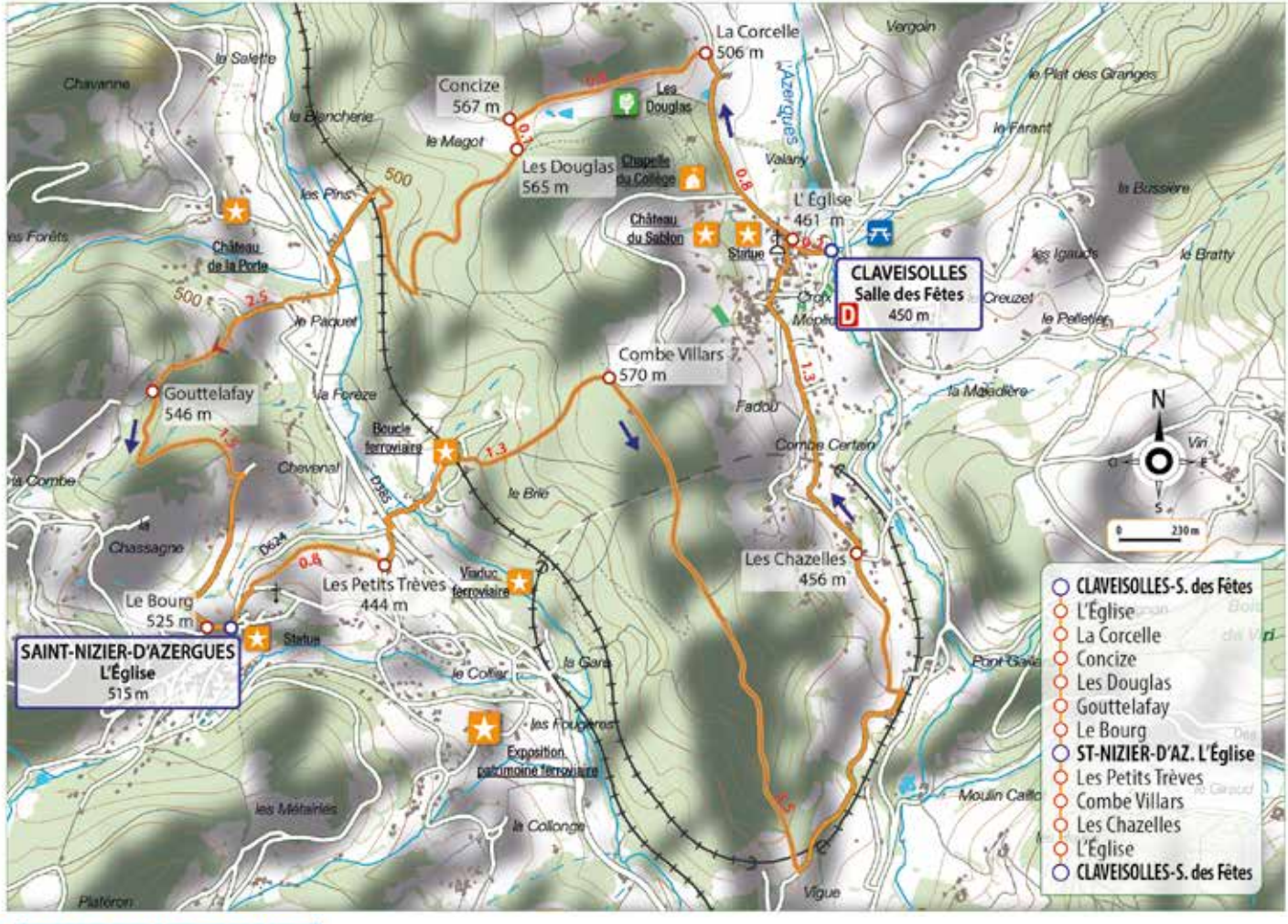

13 km 4 h 30 400 m

Claveisolles Territoire Rhone Ouest ©CD69 - Fabrice Schiff

sportif forêt ombre terroir

DE L'AZE À L'ERGUES

UN PEU DE CULTURE

La Boucle ferroviaire

Entre Saint-Nizier-d'Azergues et Claveisolles, les ouvrages d'art de la ligne Lyon/Paray-le-Monial racontent l'histoire d'un défi technique en matière de configuration de tracé ferroviaire. Afin de dessiner le parcours, les ingénieurs ont dû s'adapter au relief accidenté.

La voie ferrée fut la première conçue ainsi en France et mise en service en 1900.

Pour relier la vallée d'Azergues depuis la Loire, elle passe sous un tunnel long de plus de 4 km. Ensuite, de grands remblais et cinq viaducs sont nécessaires pour franchir les ravins et contrer la pente. À partir de Claveisolles, les trains font une boucle de 4,5 km pour gagner le fond de la vallée.

+ d'infos : www.beaujolaisvert.com

VOUS ALLEZ ADORER !

- Un parcours basculant d'une vallée à l'autre : l'une, côté v arrosée par l'Aze puis, sa voisine, côté Saint-Nizier où coule l'Ergues. Les ruisseaux "jumeaux", séparés à la naissance, se réunissent plus au sud, au lieu-dit le Gravier, pour former la rivière Azergues.
- Le relief des hautes vallées Beaujolaises, incisé par l'eau, et faisant la liaison avec les sommets : Tourvéon et Saint-Rigaud, Roche d'Ajoux...
- Des forêts denses pour des randonnées sensorielles. Se mêlent le parfum terreux de l'humus et acidulé des résineux, le clair-obscur des sous-bois balayés par les rayons de lumière, la fraîcheur des feuillages, la matière rugueuse des écorces de douglas centenaires, ...
- Entre deux douglas, une ouverture sur des pâturages entretenus par les troupeaux de chèvres et de vaches laitières, vision d'une promesse gourmande pour les amateurs de fromage.

VOUS EN PROFITEREZ MIEUX...

- En mode sportif : marche nordique ou trail.
- L'été pour la fraîcheur des forêts, l'hiver pour s'immerger dans la nature devenue sauvage.
- En admirant la cime des douglas majestueux.
- En faisant une halte dans un magasin de producteurs ou à la ferme pour composer un pique-nique 100 % fromage. Au passage faire un coucou aux biquettes.

ENVIE DE REVENIR ?

Un week-end 100 % trail pour les sportifs adeptes de dénivelé raide : défier le parcours mythique de la vallée d'Azergues : de Pramenoux au Mont Soubran - boucle n°16 - 32,1 km - D+ 1419 / D-1420.
https://espacestrail.run/fr/beaujolaisvert/parcours/128723

Les Gnoooolus
Ils n'ont pas fini de vous balader !

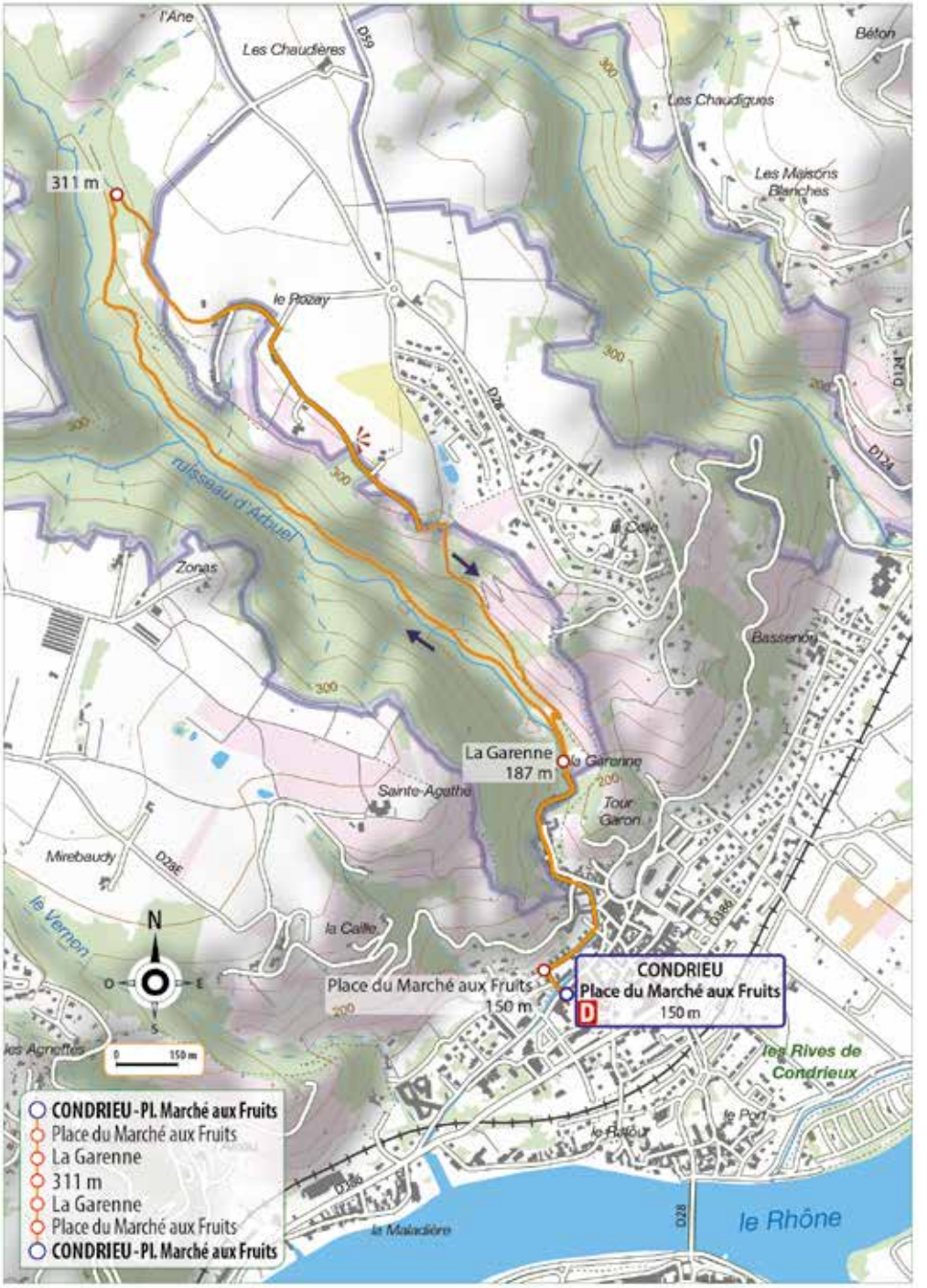

DÉPART CONDRIEU

D Place du Marché aux Fruits

SNCF : gare de St-Clair-les-Rôches, puis suivre le balisage du GR65 jusqu'à Condrieu

BALISAGE
SENTIERS DU PARC NATUREL RÉGIONAL DU PILAT

Trace GPX sur rhone-outdoor.com

5.5 km
1 h 50
171 m

Condrieu ©Benoît Martin

œnotourisme · famille · panorama · patrimoine

DE L'ARBUEL AUX COTEAUX DE CONDRIEU*

UN PEU DE CULTURE

Les AOC Condrieu et Côte-Rôtie

Ces crus exceptionnels sont les plus septentrionaux des vins de la vallée du Rhône. L'histoire du vignoble et la particularité du relief abrupt participent à leur noblesse. La civilisation gallo-romaine consommait beaucoup de vin. L'ensoleillement et la géologie adéquats du secteur convenaient parfaitement à la vigne. Il en résultat des nectars appréciés jusqu'à Rome.

2000 ans plus tard, les vignerons restent tributaires des facéties du terrain, dont l'entretien manuel, est doublé d'un savoir-faire de murailler pour maintenir le sol grâce à des terrasses.

Le Côte-Rôtie est issu du cépage Syrah, parfois complété par du Viognier. Ce vin rouge aromatique et tanique possède une aptitude au vieillissement remarquable. Le Condrieu est un blanc issu du Viognier. Ses arômes sont floraux et fruités, sa robe se dore au fil des années. Associé à la Rigotte de Condrieu, fromage de chèvre AOP, ils forment de beaux accords gustatifs.

! ***Le sentier comporte des passages très étroits avec risques de chutes sur environ 500 m depuis la Garenne.***

VOUS ALLEZ ADORER !

- Le sentier de l'Arbuel, modelé par des convois de mulets qui acheminaient le charbon des mines de Rive-de-Gier jusqu'au port de Condrieu.
- L'éden luxuriant de l'Arbuel où la douceur du sud se manifeste déjà avec la présence de flore méridionale.
- L'opposition entre la nature sauvage du ravin de l'Arbuel et la minéralité des coteaux viticoles.
- Les panoramas sur la vallée du Rhône, avec parfois l'apparition des courbes du Ventoux.

VOUS EN PROFITEREZ MIEUX...

- Épicuriens : prendre RDV chez un vigneron pour doter votre cave de crus prestigieux.
- Naturalistes : après une étude du biotope de l'Arbuel, explorer des lônes du Rhône au Centre d'observation de l'Ile du Beurre.
- Esprits festifs : flâner sur la ViaRhôna et profiter d'animations organisées à la belle saison : concerts, dégustations, séances de sport…
- Amoureux du patrimoine : en prenant le temps de lire les panneaux d'interprétation du sentier de l'Arbuel.

ENVIE DE REVENIR ?

Randonnées en mode doux pour voir le paysage sous des angles différents : en bateau, en vélo à assistance électrique ou gyropode ou encore avec un guide diplômé.

+ d'infos : www.vienne-condrieu.com et www.pilat-rando.fr

DÉPART COURZIEU

D Parking salle polyvalente - Accès par la petite route en face du monument aux morts, direction Montromant

BALISAGE
SENTIERS DU RHÔNE ET GR®

GR®89

RÉFÉRENCE CARTOGUIDE

Le Pays de L'Arbresle - n°4
Édition Rhône le Département

Trace GPX sur rhone-outdoor.com

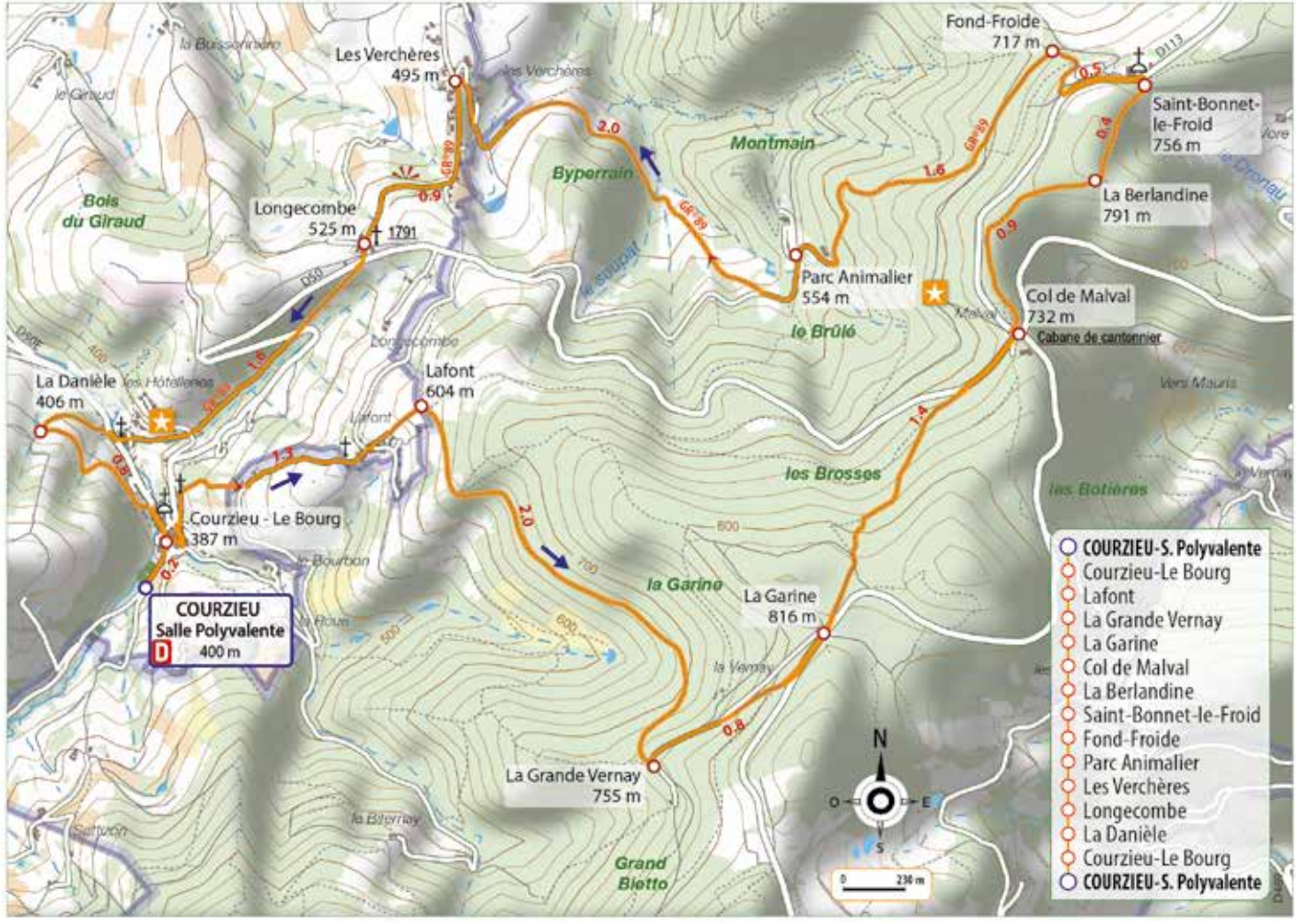

⇆ 14.6 km ⏲ 5 h 00 ↗⁺ 550 m

Courzieu ©Baltik

sportif panorama terroir forêt

DU VÉLAIR* À SAINT-BONNET-LE-FROID

UN PEU DE CULTURE

Courzieu, traces historiques

Le village semble isolé mais les habitants ont su composer avec le relief incliné pour protéger et valoriser leur terre. Plusieurs vestiges illustrent la chronologie de l'histoire courzeroise : **l'oppidum celtique du Châtelard, l'aqueduc de la Brévenne** ou encore **la porte d'une enceinte fortifiée médiévale** qui abritait un château prieuré dépendant de l'abbaye de Savigny. Au XXe siècle, **une industrie tuilière** se développa à Courzieu et les soyeux lyonnais venaient se fournir ici en troncs d'arbres pour fabriquer de **la teinture**.

L'art de la biodiversité

Une partie de Courzieu occupe **"Les crêts boisés de l'ouest Lyonnais"**, le plus vaste Espace Naturel Sensible du Rhône. En harmonie avec la campagne alentour, le végétal occupe une place privilégiée dans le bourg. Les parterres plantés de fruits rouges ont l'allure de jardins et les bosquets touffus abritent les insectes pollinisateurs. Dans les hameaux, une trentaine d'exploitants façonnent le paysage avec une agriculture de saison. La fraise, fruit emblématique de Courzieu, y est produite depuis bientôt 100 ans.

VOUS ALLEZ ADORER !

- Un parcours musclé avec des sentiers qui s'élancent dans un décor montagneux.
- Les panoramas situés au Col de Malval et à côté du château de Saint-Bonnet-le-Froid.
- Un éloge à la nature : forêts denses et mystérieuses, arbres remarquables, sources et ruisseaux enfouis sous le fouillis végétal.
- Une halte à St-Bonnet pour en savoir plus sur le périple de Michel de Montaigne.
- Courzieu pour le charme de ses ruelles, ses escaliers menant à des quartiers perchés, et le circuit du patrimoine retraçant le passé médiéval du bourg.

VOUS EN PROFITEREZ MIEUX...

- Entre mai et septembre pour rapporter des fraises de saison de chez les producteurs.
- Au printemps quand la nature est en fleur, à l'automne quand elle est multicolore.
- Dès 7 heures du matin, pour les courageux curieux d'entendre le hurlement des loups du Parc de Courzieu.
- En faisant une pause dans le havre de paix qu'offrent les alentours du château de Saint-Bonnet-le-Froid.

** Le Vélair est le nom de la rivière qui traverse le village de Courzieu*

ENVIE DE REVENIR ?

Organiser un week-end nature à Courzieu en combinant VTT, trail ou randonnée.

+ d'infos : www.montsdulyonnaistourisme.fr

Espace Naturel Sensible

Villes et Villages Fleuris

Les Gnoooolus
Ils n'ont pas fini de vous balader !

DÉPART CUBLIZE

D Office de tourisme - Lac des Sapins Côté plage

BALISAGE
RÉSEAU DE PARCOURS TRAILS DU BEAUJOLAIS VERT

Parcours Trail n°4

Trace GPX sur rhone-outdoor.com

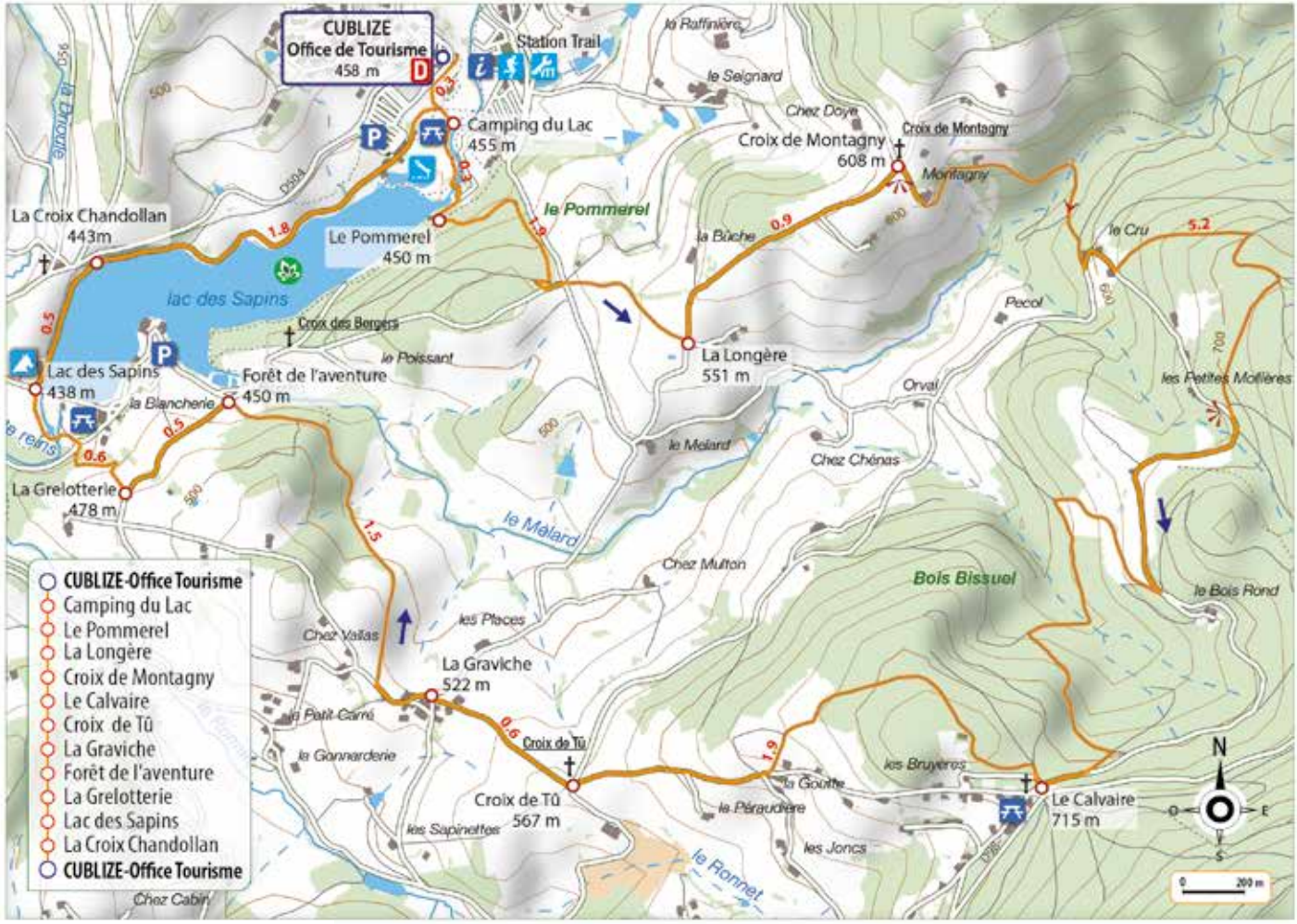

15.3 km 4 h 50 430 m

Trail © Shutterstock

sportif forêt ombre panorama

TRAIL DES PETITES MOLLIÈRES

UN PEU DE CULTURE

La station trail du Beaujolais Vert

Véritable destination aménagée pour la course à pied, la station trail séduit par une variété de parcours conçus pour tous les profils de pratiquants : novices, coureurs du dimanche, chevronnés....

Elle s'étend sur la zone de moyenne montagne des monts de Tarare, des vallées d'Azergues et du Reins, du Haut Beaujolais et des coteaux viticoles. Les dénivelés sont francs, les chemins tantôt forestiers ou caillouteux.

La station compte 400 kilomètres de circuits avec un balisage phosphorescent pour courir de jour comme de nuit, huit ateliers et deux kilomètres verticaux. Les départs se font du Lac des Sapins, Claveisolles ou de Tarare.

VOUS ALLEZ ADORER !

- Des chemins qui s'écartent des rives du lac et invitent le marcheur à prendre le temps de contempler les grands panoramas. Ceux qui font courir le regard vers l'horizon du côté de la Côte Roannaise et des monts de la Madeleine. Ceux qui laissent entrevoir le lac sous des angles de vue méconnus.
- Un trail idéal pour développer progressivement vitesse et foulées jusqu'à voir les paysages défiler en accéléré. S'autoriser une pause puis respirer l'air frais de la campagne immobile.
- Un aperçu des 24 randos-trail balisées dans le Beaujolais Vert.
- En retrait des grandes villes, un univers nature à la hauteur de l'effort fourni par les marcheurs.

VOUS EN PROFITEREZ MIEUX...

- Avec de l'eau et des chaussures de course à pied légères et adhérentes.
- En vous prenant pour un aventurier, avide de dénicher le plus beau point de vue sur le lac.
- En programmant des challenges sportifs multi-activités : trail, natation en été, équitation et marche nordique à l'automne, marche afghane et parcours forestier acrobatique au printemps, gravel en mode découverte du territoire l'été...
- En hiver, lorsque le lac et la forêt semblent endormis et que la frénésie estivale laisse place à un silence apaisant.

ENVIE DE REVENIR ?

Vivre une expérience unique, dans un hébergement insolite, au cœur de la forêt qui borde le Lac des Sapins : 10 cabanes perchées entre 3,5 m et 9 m de hauteur dans les arbres.

+ d'infos : www.beaujolaisvert.com

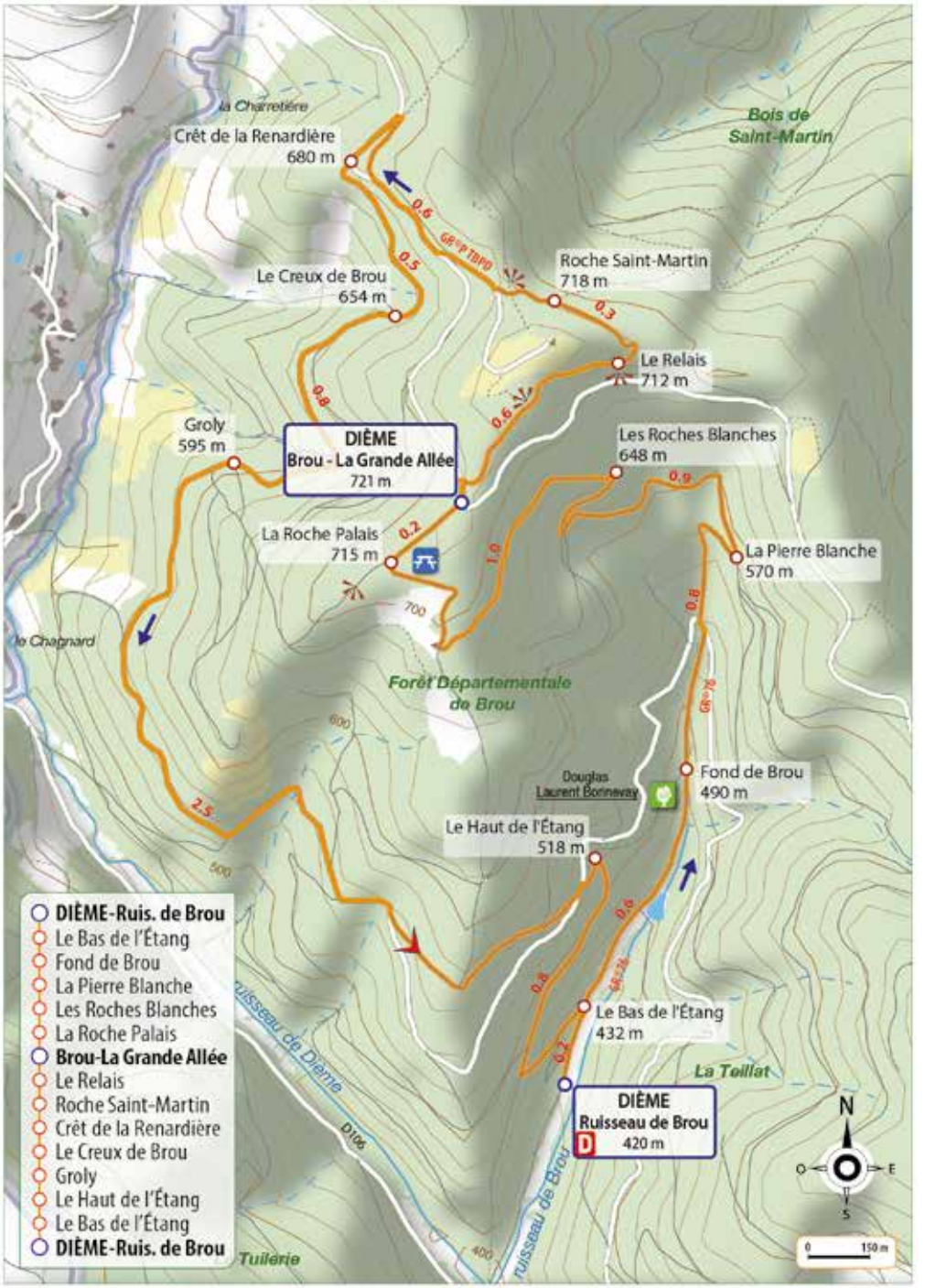

DÉPART FORÊT DE BROU

D Parking - Ruisseau de Brou situé dans la forêt.

Accès par la RD106 au sud de Dième

BALISAGE
SENTIERS DU RHÔNE ET GR®

GR®7

RÉFÉRENCE CARTOGUIDE

Des Monts de Tarare au Lac des Sapins

Édition Rhône le Département

Trace GPX sur rhone-outdoor.com

10 km
3 h 30
345 m

Les roches blanches ©CD69 - Fabrice Schiff

sportif forêt ombre

LA FORÊT DE BROU

UN PEU DE CULTURE

Les forêts de douglas du Beaujolais

À l'instar de la viticulture, la sylviculture est une composante du paysage rural. Le douglas du Beaujolais, présent sur une grande partie du relief, est l'essence privilégiée des exploitations forestières. Il est reconnu par la filière bois départementale grâce à ses qualités de matériau de construction. La halle de Lamure-sur-Azergues ou encore les aménagements de la Forêt des Expériences du massif de la Cantinière en sont des illustrations.

Les plus anciens de ces géants des forêts sont à Claveisolles. Les premiers, venus d'Amérique, ont été plantés en 1872. En 1935, Laurent Bonnevay, Président du Rhône, voit en cet arbre une alternative pour relancer l'agriculture des hautes vallées du Beaujolais. À Brou, il plantera le premier plan, symbole d'une nouvelle orientation économique.

En tant que propriétaire forestier, le Département ne renouvelle plus les plantations de ses parcelles. La place est désormais offerte à une forêt "native", ou pousse naturellement une végétation adaptée au changement climatique.

VOUS ALLEZ ADORER !

- Une immersion forestière du premier au dernier kilomètre.
- Des chemins adaptés à la marche nordique et au trail.
- Un décor à la hauteur de l'effort, particulièrement vers Roche Saint-Martin, mélange dense d'ombre et de fraicheur intensifié par les majestueux douglas.
- Les panoramas : à Roche Palais faire 200 mètres hors du parcours pour admirer les monts de Tarare. Au Relais, la table d'orientation fait face à la vallée Azergues, aux Alpes et au Pilat. Puis, à Roche Saint-Marin, le nord-est du Beaujolais s'offre au regard.

VOUS EN PROFITEREZ MIEUX...

- Sans vous laisser impressionner par les dénivelés raides du départ jusqu'à Pierre Blanche.
- Après les grosses pluies, quand la montagne gorgée d'eau fait gonfler les ruisseaux et emplit la forêt du son des torrents.
- L'été, à l'ombre des grands arbres protecteurs.
- L'hiver pour savourer le silence de la nature ensommeillée, traverser les nappes de brouillard ou admirer la végétation argentée par le givre.
- En apprenant à différencier la branche du sapin pectiné, piquée d'aiguilles rangées à la façon d'un peigne, de celle du douglas, dont les aiguilles sont implantées de manière anarchique ; en les frottant un parfum d'agrume s'en dégage.

ENVIE DE REVENIR ?

Labellisé site VTT FFC, le Beaujolais Vert est un véritable terrain de jeu pour les VTTistes. 3 points de départs, de nombreux itinéraires balisés, de quoi prévoir un beau week-end sportif.
Rendez-vous sur l'application : **Beaujolais Vert Pleine Nature**

+ d'infos : www.beaujolaisvert.com

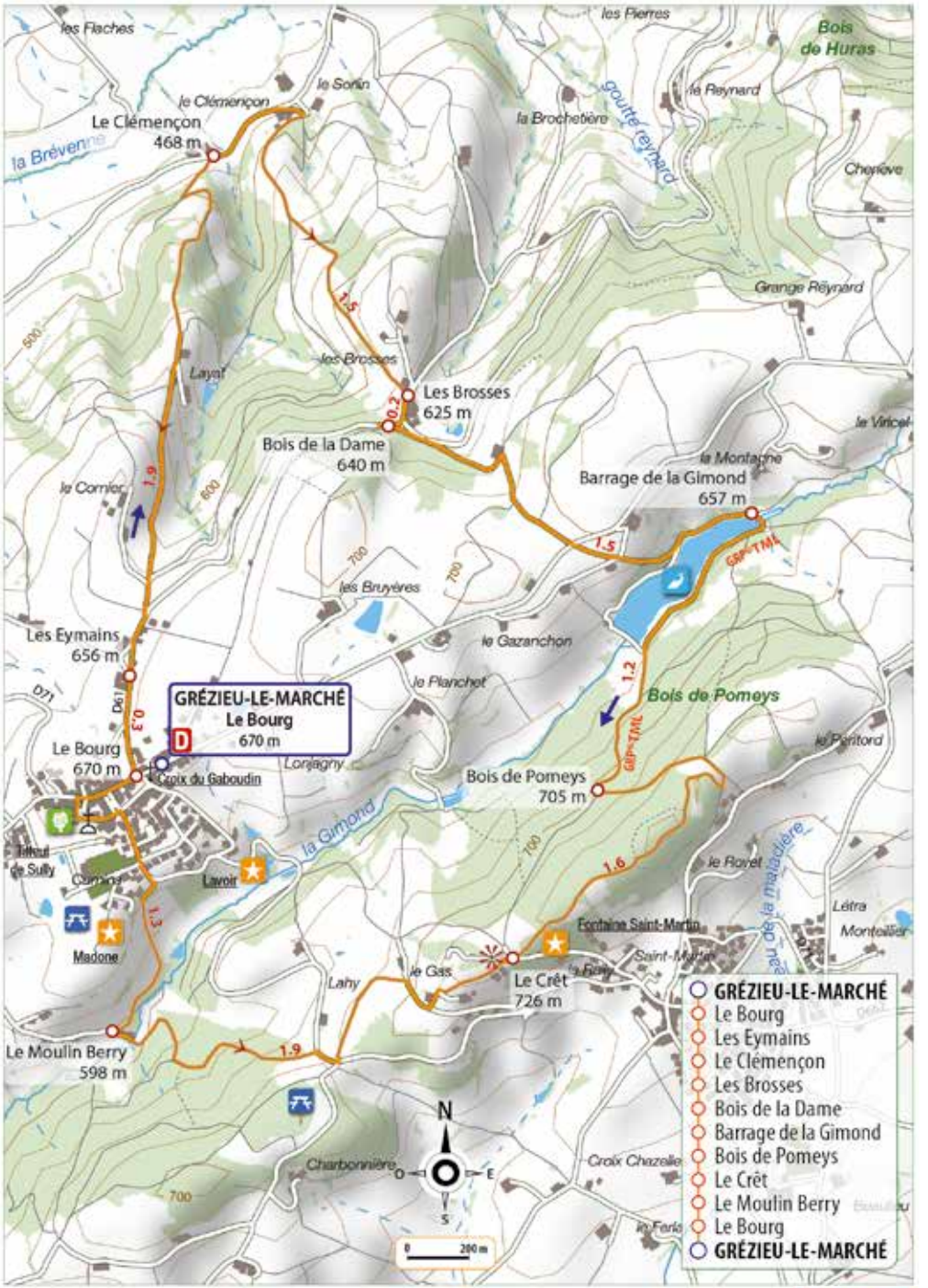

DÉPART GRÉZIEU-LE-MARCHÉ

D Le bourg -Parking situé vers la mairie

TER + Cars du Rhône : ligne de train 22 Lyon St-Paul/Sain Bel + ligne de car 143 depuis L'Arbresle

BALISAGE
SENTIERS DU RHÔNE ET GR®

GR®de Pays Monts et Coteaux du Lyonnais

RÉFÉRENCE CARTOGUIDE

Les Hauts du Lyonnais - n°8

Édition Rhône le Département

Trace GPX sur rhone-outdoor.com

11.5 km
4 h 00
380 m

Grézieu-le-Marché - Barrage de la Gimond ©CD69 - Mathilde COLLIER

sportif panorama

LE BARRAGE DE LA GIMOND

UN PEU DE CULTURE

Le barrage de la Gimond

Il y a presque 100 ans que les canards barbotent à la surface de ses eaux paisibles. L'ouvrage appartient à la commune ligérienne de Chazelles-sur-Lyon qui l'a construit en 1925.

Il fournissait l'eau nécessaire à l'industrie du chapeau, un savoir-faire local prospère depuis plusieurs siècles. Les manufactures ont progressivement disparu après la Seconde Guerre mondiale. La Chapellerie Atelier-Musée du chapeau de Chazelles en relate l'histoire.

Depuis sa création également, le barrage alimente Chazelles en eau potable. Cet usage, qui exige une règlementation drastique des terrains agricoles situés autour de la retenue, participe de façon bénéfique à la préservation de l'environnement naturel.

Le calme et le silence s'imposent en ce lieu paisible très convoité des pêcheurs.

VOUS ALLEZ ADORER !

- Un itinéraire qui, malgré des passages goudronnés, alterne des dénivelés parfaits pour travailler le cardio et pratiquer le trail.
- Le barrage de la Gimond et son cadre paysager apaisant.
- La variété des espaces traversés entre sous-bois et panoramas : la vue plongeante sur la vallée de la Brévenne au départ de Grézieu, la traversée du bois de Pomeys avec des ouvertures sur le sud des monts face à la vallée de la Coise, aux villages de Saint-Symphorien-sur-Coise et Larajasse.
- L'église de Grézieu-le-Marché construite en granit rouge local et pierre noire de Volvic. Son architecte, Sainte-Marie-Perrin, a conçu la cathédrale de Fourvière avec Pierre Bossan.

VOUS EN PROFITEREZ MIEUX...

- Une randonnée "quatre saisons" pour marcher dans les monts du Lyonnais : fraîche en été, belle en hiver quand la neige recouvre le massif, incontournable au printemps ou à l'automne pour observer les métamorphoses colorées de la végétation.
- En préparant une veillée automnale, en ramassant les champignons, les châtaignes et les mûres le long des chemins.
- En pique-niquant au barrage, puis, pratiquer quelques étirements avant de repartir sur les chemins.

ENVIE DE REVENIR ?

Organiser des randonnées dans les monts du Lyonnais avec des étapes pique-nique au bord de l'eau : barrage de Thurins, base de loisirs d'Hurongues, plans d'eau de la Madone ou du Ronzey…

+ d'infos : www.montsdulyonnaistourisme.fr

DÉPART JARNIOUX - PORTE-DES-PIERRES-DORÉES

D Parking en bas du village à proximité du lavoir

BALISAGE
SENTIERS DU RHÔNE ET GR®P

GR® de Pays Tour du Beaujolais des Pierres Dorées

Trace GPX sur rhone-outdoor.com

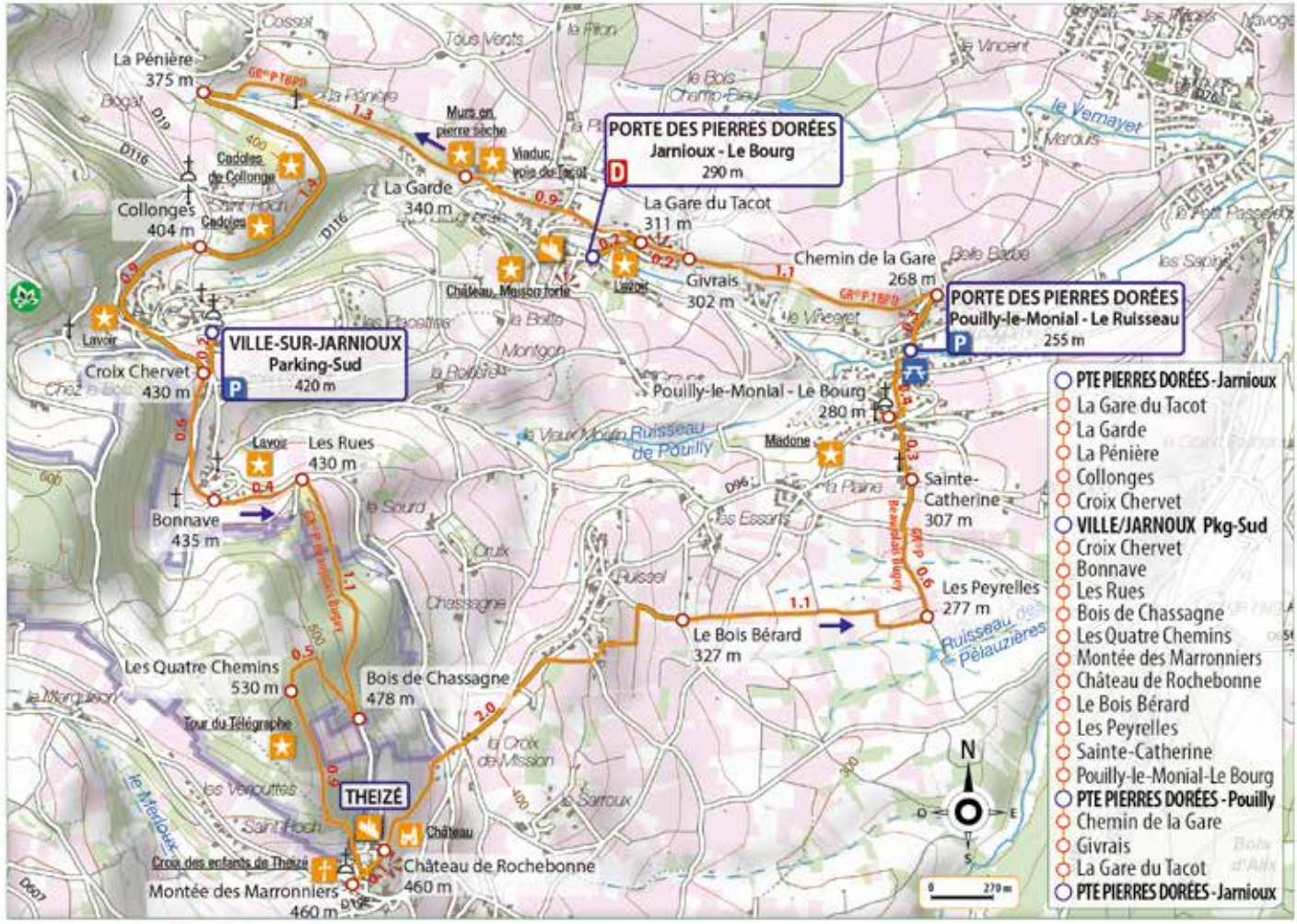

14.9 km 4 h 40 326 m

Jarnioux ©Benoît Martin

patrimoine · œnotourisme · panorama

LES PIERRES DORÉES

UN PEU DE CULTURE

Alchimie sous-marine

L'histoire de la pierre jaune remonte à 175 millions d'années, un temps où une partie du Beaujolais était recouverte par une mer dans laquelle se sont déversés des gisements de fer. De ces fonds sous-marins, subsistent les vestiges fossilisés de petits animaux réduits à l'état de sable par l'érosion puis, devenus cristaux au cours des millénaires. La teinte rouille est due pour sa part à l'oxydation des matériaux ferrugineux.

D'ocre et de lumière

La pierre dorée s'impose comme le patrimoine minéral emblématique des paysages du sud Beaujolais. Elle sublime tout dans une campagne ondulante rythmée de collines boisées et de coteaux viticoles. Les carrières d'où elles ont été extraites sont visibles au détour d'une route ou d'un chemin. Les murets de pierres sèches et les autres constructions restaurés remémorent la vie paysanne du début du XIXe siècle.

VOUS ALLEZ ADORER !

- Le cachet architectural unique des villages.
- Des pépites du petit patrimoine à admirer régulièrement au bord des chemins ou au milieu des vignes : murets, cadoles*, escaliers…
- Le passage sur le viaduc du Tacot en surplomb du village et du château de Jarnioux. À Theizé, monter jusqu'au château de Rochebonne.
- L'esthétique harmonieuse du paysage viticole mêlé aux ocres des pierres et de la terre.

VOUS EN PROFITEREZ MIEUX…

- Prendre le temps de déambuler dans les villages.
- En quittant le circuit pour suivre le sentier "Les cadoles de Collonges"** : à l'intersection "Collonges", suivre "La Pénière 1,4 km". 300 m plus loin descendre à droite dans la forêt pour découvrir une reconstitution d'ouvrages en pierres sèches. À l'issue du sentier, remonter sur la route, aller à gauche, revenir à "Collonges".
- À l'automne, quand le minéral et le végétal combinent leurs nuanciers de teintes jaunes.
- En organisant une visite de caves pour déguster l'AOC Beaujolais ou en profitant du cadre privilégié des villages pour le repas de midi.

** Cabanes de vignes dédiées au rangement du matériel et servant parfois d'habitations temporaires.*
*** Chaussures de marche recommandées, passages abrupts.*

ENVIE DE REVENIR ?

Partir en itinérance sur le GR®P du Beaujolais des Pierres Dorées pour découvrir le secteur. Topoguide et balisage.

+ d'infos : www.beaujolais-tourisme.com et https://rhone.ffrandonnee.fr

Les Gnoooolus – Ils n'ont pas fini de vous balader !

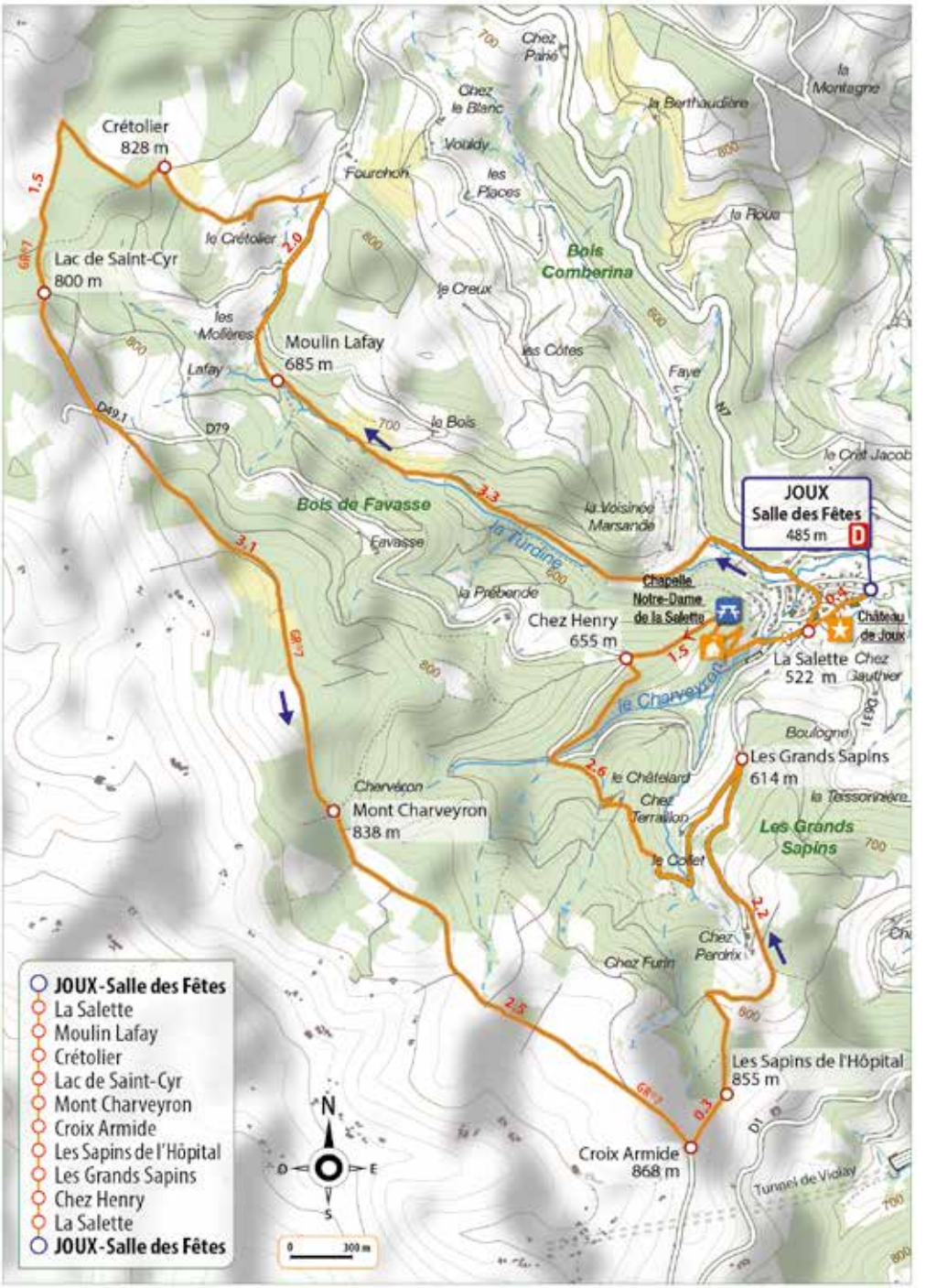

DÉPART JOUX

D Parking salle des Fêtes

BALISAGE
SENTIERS DU RHÔNE ET GR®

GR®7

RÉFÉRENCE CARTOGUIDE

Des Monts deTarare au Lac des Sapins

Édition Rhône le Département

Trace GPX sur rhone-outdoor.com

19.8 km
7 h 00
626 m

Joux ©B. Bourbon

sportif forêt ombre

LA CHAPELLE DE LA SALETTE

UN PEU DE CULTURE

Joux vu depuis la chapelle de Notre-Dame-de-la-Salette

L'édifice veille sur le village depuis près de 150 ans. Des recherches menées par l'association de sauvegarde, créée pour sa préservation, révèlent qu'elle aurait été édifiée pour protéger les soldats engagés dans le conflit franco-allemand de 1870.

Depuis la chapelle, le regard plonge sur le village et est attiré en direction du barrage et du château. On visualise également la configuration particulière de Joux qui fût ceint d'un chemin de ronde au Moyen-Âge.

Le château s'admire de l'extérieur car il est privé. Une première mention de son existence remonte à XIe siècle. Depuis ses origines, il a appartenu à deux familles et toujours été habité.

Excentré du bourg, le barrage rappelle l'histoire industrielle textile autrefois prospère dans la vallée de la Turdine. Il alimentait les usines en eaux. Très peu calcaires, elles servent notamment aujourd'hui à l'élaboration de bières.

VOUS ALLEZ ADORER !

- Un parcours sportif complet, peu goudronné avec du dénivelé. Avant le départ se préparer à 1 h 30 / 2 h de montée progressive jusqu'au GR®7. À Moulin Lafay, redoubler d'effort pour franchir les derniers kilomètres les plus raides.
- La beauté des paysages et la nature sauvage. Autour de Joux, les monts de Tarare sont raides, la montagne inhabitée. Ici règne la forêt, le chant des rivières et des oiseaux.
- L'étang de Saint-Cyr-de-Valorges, posé à la lisière des bois.
- Deux grands panoramas : aux alentours de Croix Armide où le paysage se lit d'est en ouest avec les Alpes d'un côté et le Forez à l'opposé. Plus loin, depuis la chapelle admirer la vue plongeante sur Joux.

VOUS EN PROFITEREZ MIEUX...

- En toute saison. La vue sur les montagnes est plus admirable l'hiver lorsque les montagnes surgissent de la mer de nuages sous des ciels de bleu pur. Prévoir les jumelles !
- En dehors des chaleurs, le GR®7 est venté. Porter vêtements et chaussures adéquats pour crapahuter sur des chemins caillouteux et boueux par endroit.
- S'attabler à une table de pique-nique de l'étang de Saint-Cyr ou dans la salle hors sac pour le casse-croûte de midi. Garder le dessert pour s'attarder au retour vers la chapelle.
- En déambulant dans Joux pour partir à la découverte du patrimoine insolite.

ENVIE DE REVENIR ?

S'aventurer sur "Les routes du terroir", créée par l'Office de Tourisme. Randonnées en totale autonomie associant restaurants et haltes chez les producteurs.

+ d'infos : www.beaujolaisvert.com

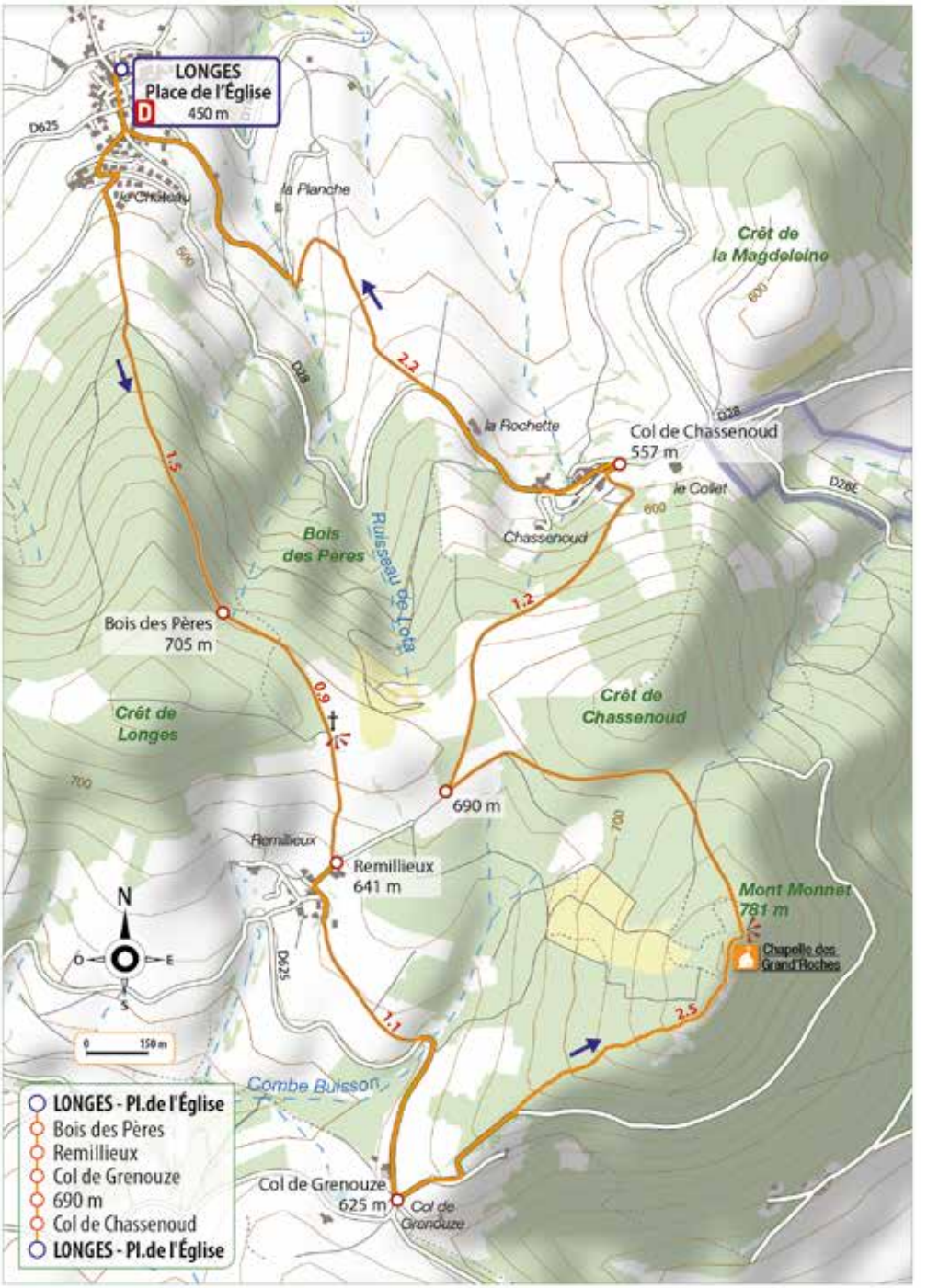

DÉPART LONGES

D Place de l'Église

BALISAGE
SENTIERS DU PARC NATUREL RÉGIONAL DU PILAT

Longes n°2

Trace GPX sur rhone-outdoor.com

9.4 km
3 h 00
447 m

Longes ©CD69 - Fabrice Schiff

panorama patrimoine terroir

MONT MONNET ET RIGOTTE DE CONDRIEU

UN PEU DE CULTURE

La Rigotte de Condrieu

Ce fromage de chèvre au lait cru, est issu d'un terroir montagneux. Les termes locaux "rigot" ou "rigol", synonymes de ruisseaux, sont à l'origine de son nom.

Au XIXe siècle, les femmes s'occupaient des troupeaux. Elles vendaient leurs productions sur le marché à Condrieu. Plus tard les "coquetiers", marchands collecteurs de produits laitiers et d'œufs, feront connaître la Rigotte en la vendant sur Lyon, Saint-Étienne, Rive-de-Gier...

Petit palet cylindrique, pate souple et fondante, arôme subtil de noisette, de sous-bois et de petit lait, telles sont ses caractéristiques. Elle s'accorde à merveille avec l'AOC Condrieu.

Depuis 2013, la Rigotte est une Appellation d'origine protégée.

La chapelle des Grand'Roches

Accrochées aux roches, la chapelle du mont Monnet et une madone à l'enfant veillent sur le piémont rhodanien. Des pèlerinages s'y déroulaient afin d'implorer une météo clémente pour les cultures.

VOUS ALLEZ ADORER !

- Une échappée dans le Parc Naturel Régional du Pilat, territoire sauvage, montagneux et agricole.
- Des balcons avec des vues dégagées sur le Rhône, le mont Blanc, le Vercors, le Ventoux...
- Le mont Monnet, à 781 mètres, sommet le plus nord de la ligne de crête du massif du Pilat.
- Des forêts denses, proches de plateaux où sont élevées et nourries le "chèvres à Rigotte".
- Le charme minéral de l'habitat composé en partie de gneiss et de schistes du pays.

VOUS EN PROFITEREZ MIEUX...

- Aux aurores pour un "petit déjeuner" au mont Monnet face au soleil levant.
- Du mont Monnet, pour décrypter les paysages avec des jumelles pour localiser le mont Ministre au sud-ouest, les terres habitées de la vallée du Rhône à l'est et les ravins rhodaniens : Bassemon, Arbuel, Vernon et Vérin.
- Le 1er mai : s'arrêter à Condrieu à l'occasion "Vins et Rigotte en fête" pour composer un pique-nique à déguster sur les sentiers.
- Accompagné d'un guide du Pilat pour s'aventurer hors des sentiers battus.

ENVIE DE REVENIR ?

Partir au vert quelques jours pour se ressourcer en pleine nature et profiter de nuits silencieuses dans le Pilat : **www.vienne-condrieu.com et https://pilat-rando.fr**
Variations culinaires autour de la Rigotte avec les recettes préférées des producteurs : **www.rigottedecondrieu.fr**

DÉPART : MONSOLS - DEUX-GROSNES

D Parking de la Maison de la randonnée et du trail au col de Crie

BALISAGE
CIRCUITS DU MONT SAINT-RIGAUD ET GR®

Parcours pédestre n°2 du mont Saint-Rigaud

GR®765N ET GR®76

Trace GPX sur rhone-outdoor.com

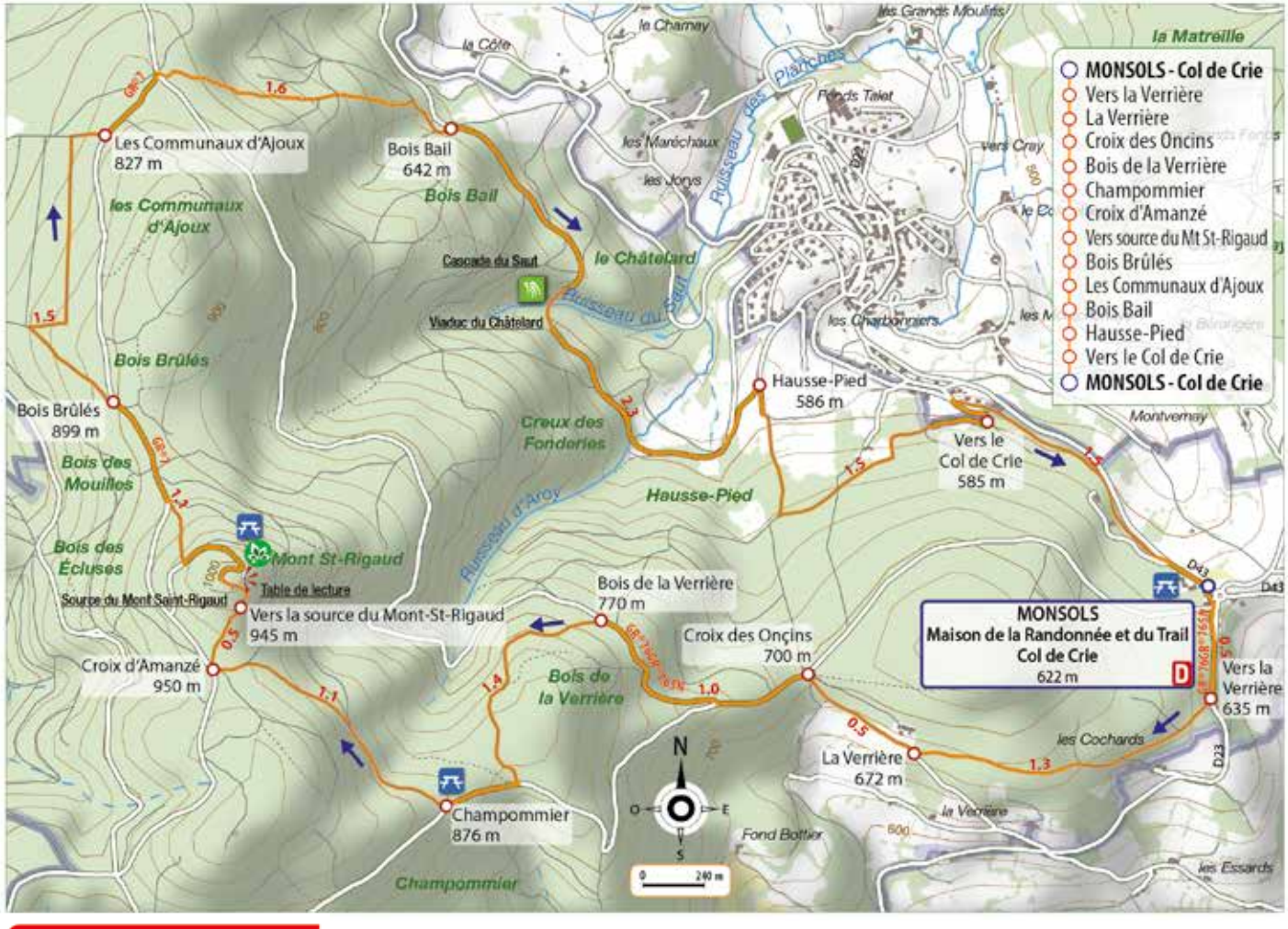

Tour panoramique du mont Saint-Rigaud ©Benoît Martin

sportif · forêt · panorama · ombre

CIRCUIT DU MONT SAINT-RIGAUD

UN PEU DE CULTURE

Le mont Saint-Rigaud, carte d'identité

Date de naissance > avant les dinosaures, il y a 330 à 340 millions d'années. **Altitude >** 1009 mètres. **Particularité >** point culminant du Rhône. **Distinctions >** Géosite et zone naturelle d'intérêt écologique, faunistique et floristique. **Famille >** relief de moyenne montagne.

Un peu d'histoire

Les bêtes sauvages du mont foulent de leurs pattes un sol de l'ère primaire. L'histoire des lieux commence il y a 500 000 millions d'années. La région était alors maritime et volcanique. Des millénaires durant, les caprices de nature ont métamorphosé les paysages jusqu'à la poussée des Alpes qui a fait prendre de l'altitude au Saint-Rigaud. Gorgé d'eau, il est le point de départ de nombreuses rivières : Azergues, Ardières…

Une source miraculeuse

La source rejette un trop-plein d'eaux pluviales. Sa clarté provient de la dureté des schistes, roches qu'elle infiltre et qui ne produisent pas de dépôt minéral. Depuis qu'un moine y aurait été enterré jadis, on la dit miraculeuse pour la fertilité féminine, les rhumatismes, la fièvre ou encore les maux de gorge.

VOUS ALLEZ ADORER !

- Le Saint-Rigaud, un sommet facile à gravir pour se préparer à des périples plus ardus.
- Des chemins propices au trail, à la marche nordique, au VTT…
- Un site pour communier avec de la nature au milieu des sources, d'une flore montagnarde, de la forêt dense peuplée d'animaux sauvages…
- La source miraculeuse.

VOUS EN PROFITEREZ MIEUX…

- L'hiver, en raquette lorsque la neige est tombée*.
- Au printemps, pour se former à la reconnaissance des plantes sauvages.
- L'été, pour bénéficier de l'ombre des sous-bois et se rafraichir à la source miraculeuse.
- À l'automne, pour une sortie haute en couleur.
- En grimpant sur la tour d'observation pour identifier les sommets des Alpes et du Massif central, suivre le parcours pédagogique pour en apprendre plus sur l'histoire du site.

** Partir avec une tenue chaude, un téléphone et de quoi manger. Sortir bien avant la tombée de la nuit si la météo est favorable. Avoir un bon sens de l'orientation et bien suivre le balisage trail.*

ENVIE DE REVENIR ?

Partir en itinérance à pied ou à cheval sur le "Circuit des Crêtes du Haut-Beaujolais". 120 km, balisage spécifique, trace GPX. Possibilités d'hébergements. **Contacter la Maison de la Randonnée et du Trail au 04 74 04 70 85.**

+ d'infos : www.beaujolais-tourisme.com

Les Gnoodus – Ils n'ont pas fini de vous balader !

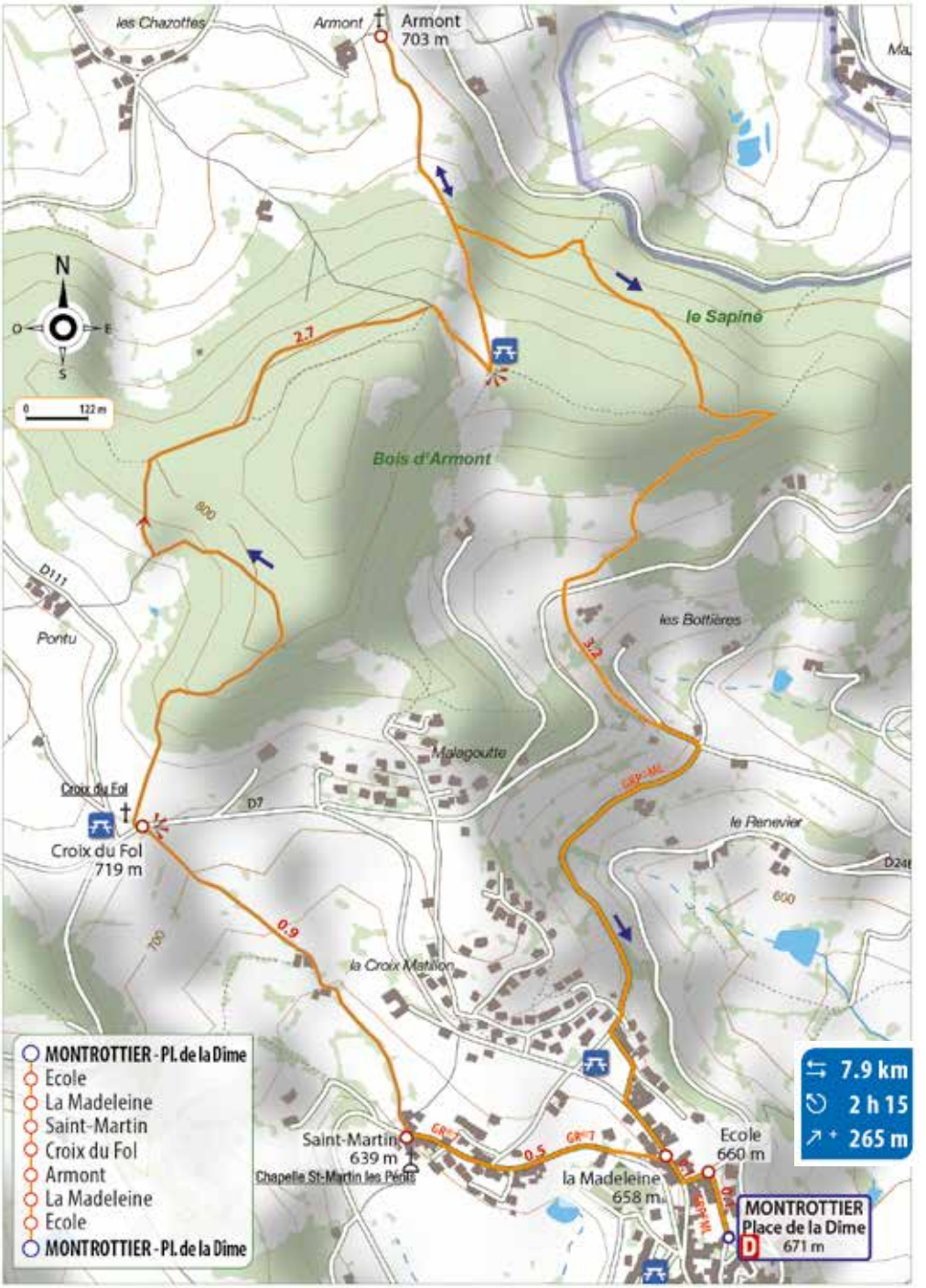

DÉPART MONTROTTIER

D Place de la Dîme
Parking avec les tilleuls et le calvaire situé le long de la rue de la Dîme

BALISAGE
SENTIERS DU RHÔNE
MONTROTTIER GR®P

- Du départ à la bifurcation à droite, au-delà du panorama et de la table de pique-nique du Bois Armont :

- De la bifurcation à droite jusqu'aux Bottières :
- Des Bottières au retours

GR®P des Monts et Coteaux du Lyonnais

RÉFÉRENCE CARTOGUIDE

Le Pays de Chamousset en Lyonnais - n°12
Édition Rhône le Département

Trace GPX sur rhone-outdoor.com

Montrottier ©OTIMDL

forêt patrimoine panorama

DE NATURE ET DE PIERRES

UN PEU DE CULTURE

Montrottier

Les premiers indices de l'histoire Montrottoise remonteraient au Moyen Âge. La chapelle de Saint-Martin-des-Périls existait déjà en 950 comme église paroissiale. Plus tard, l'Abbaye de Savigny influera sur la destinée du village. À son emplacement actuel, fut édifié un château "prieuré" pour sécuriser la région. Au fil des siècles, les marchés et l'industrie lucrative du tissage feront prospérer le secteur.

En flânant dans le bourg, l'architecture des maisons évoque le passé. Autour de la place Suel du Dîme, les remparts ont été reconvertis en habitations, rue de la Dîme, une ancienne porte en bois cache une traboule, à proximité de la mairie l'ancienne halle du XVIIIe siècle domine la Grand'rue.

Des fermes traditionnelles isolées dans la campagne

Pour vivre autrefois ici, il fallait apprivoiser un milieu naturel contraignant. L'architecture des fermes en résulte. Leur orientation protégeait du vent mais elle captait la chaleur et la lumière, leur emplacement sur la pente se jouait des précipitations pour récupérer l'eau ou l'évacuer, les galeries en bois surélevées servaient au séchage du chanvre…

VOUS ALLEZ ADORER !

- Les angles de vues, façon trompe-l'œil, sur Montrottier, qui semble tantôt niché au creux de la colline ou, tantôt perché.
- Les panoramas du Bois d'Armont et Croix du Fol face aux Alpes et au Forez.
- L'architecture traditionnelle paysanne : fermes massives, murets en pierres sèches du pays…
- La chapelle Saint-Martin-des-Périls, dont la partie la plus ancienne remonte aux origines de Montrottier.

VOUS EN PROFITEREZ MIEUX…

Sous la forme de soins "natures" de saisons :

- Automnal et hivernal : s'enivrer des senteurs des mousses et des champignons des sous-bois. Se réconforter avec les odeurs chaleureuses des premiers feux de cheminées.
- Printanier, pour le regard : se laisser éblouir par le jaune flamboyant des genêts fleuris.
- Oxygénant pour l'été : grâce à l'altitude les chaleurs sont plus supportables pour marcher dans la campagne.

ENVIE DE REVENIR ?

- Prendre le temps d'arpenter le village construit en colimaçon autour d'un château prieuré.
- A St-Julien-sur-Bibsot, visiter la ferme Reverdy, bâtisse typique des monts du Lyonnais construite en 1820.

+ d'infos : www.montsdulyonnaistourisme.fr et www.lafermereverdy.org

Les Gnoodus
Ils n'ont pas fini de vous balader !

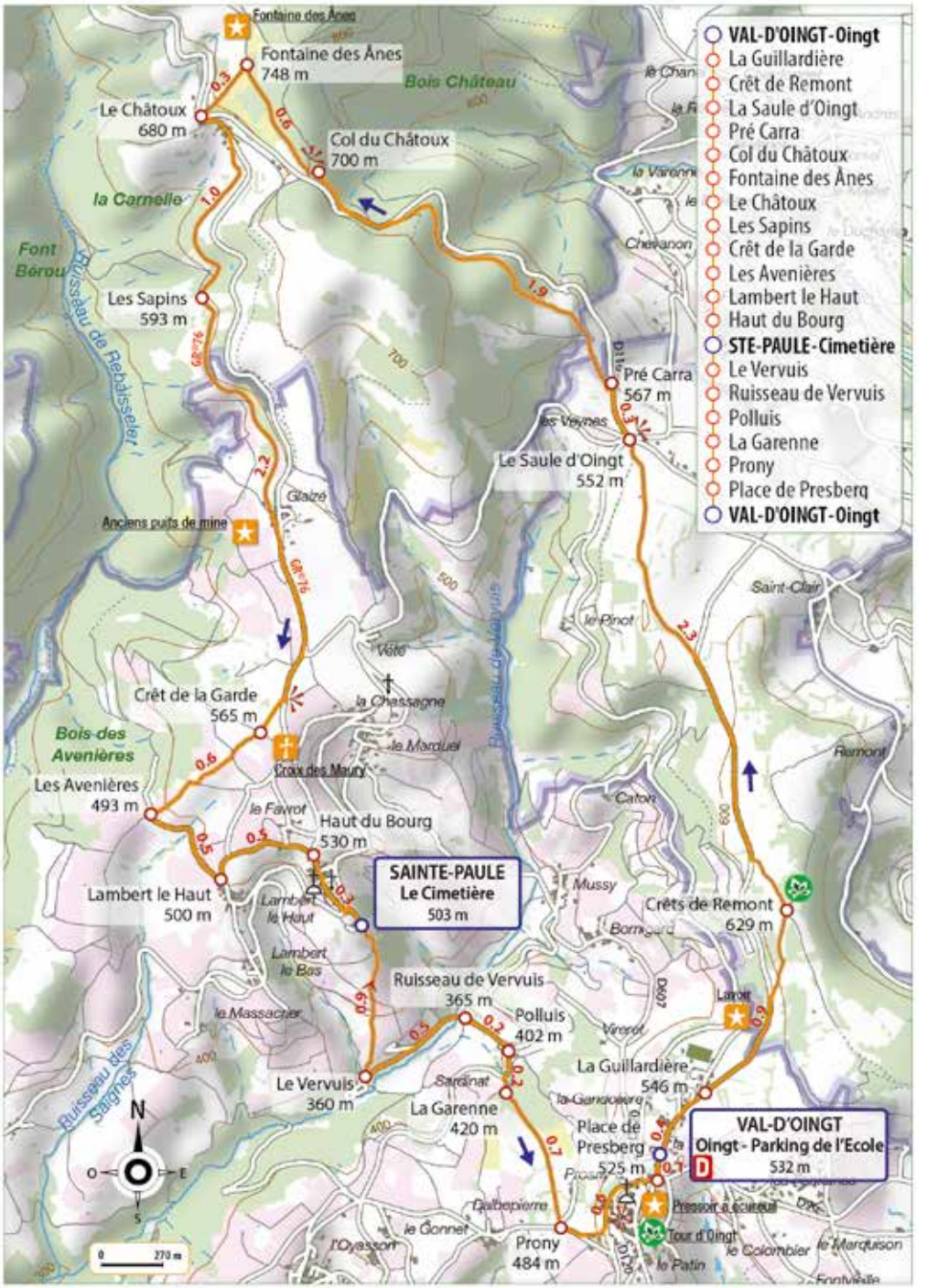

DÉPART
OINGT - VAL-D'OINGT

D Stade Joannès Minot - Dans le centre, prendre vers la croix la montée de la Guillardière en direction du stade

BALISAGE
SENTIERS DU RHÔNE GR®

GR®76

Trace GPX sur rhone-outdoor.com

14.7 km
4 h 50
442 m

Oingt ©CD69 - Julien Bourreau

panorama patrimoine sportif œnotourisme art campagne

DE OINGT AU COL DU CHÂTOUX

UN PEU DE CULTURE

Oingt et ses alentours

Tout au long du circuit l'environnement varie sans interrompre l'harmonie entre le végétal et le minéral. La géologie tourmentée du Beaujolais qui a remué les sols explique en partie la diversité des milieux

Au Saule d'Oingt, la vigne s'éclipse, elle cède le terrain aux pâturages et aux landes, des buis encadrent le passage. Entre fin mai et début juin, des orchidées poussent milieu des herbes. Puis vers le Châtoux, les forêts prennent le dessus, les maisons bâties à partir de roches sombres aux reflets verts évoquent la montagne.

Après Les Sapins, le vignoble réapparaît en doublon avec l'activité pastorale. À Croix du Maury, des murets rosés rehaussés par un rang de pierres verticales évitent aux chèvres de fuguer. D'anciens puits de mine témoignent également de l'activité passée de l'extraction de charbon livré jusqu'à Saint-Étienne dans la Loire.

La randonnée se termine dans Oingt, qui a gardé son allure de bourg fortifié médiéval. La porte du Nizy, l'ancienne chapelle du château et une tour du donjon sont toujours debout pour en témoigner.

VOUS ALLEZ ADORER !

- Oingt, coloré d'ocre et d'or.
- L'alliance parfaite entre le végétal et le minéral.
- Les panoramas : au Saule d'Oingt face aux Alpes, au Château de Montmelas et au Mont Brouilly. Entre Crêt de la Garde et Les Avenières : à l'est de la chapelle du mont Joly de Saint-Laurent-d'Oingt les villages d'Oingt et du Bois d'Oingt, à l'ouest les monts du Lyonnais. Au sommet de la tour d'Oingt, un horizon dégagé à 360°.
- Le tempérament accueillant des vignerons pour accompagner des dégustations de Beaujolais des pierres dorées.

VOUS EN PROFITEREZ MIEUX...

- En admirant les nuances paysagères. En mai, des prairies se couvrent d'orchidées entre la Guillardière et Crêt de Remont.
- En venant marcher lors des grandes festivités d'Oingt : le Festival des Orgues de Barbarie début septembre et Oingt en crèches durant tout le mois de décembre à l'Épiphanie.
- En s'attardant dans la douceur champêtre du fond de la vallée du Vervuis.
- En prenant garde à la descente raide après l'intersection Sainte-Paule Le Cimetière.

** Les orchidées sont protégées, ne pas les cueillir.*

ENVIE DE REVENIR ?

Découvrir tous les spots des pierres dorées en itinérance grâce au GR® de Pays du Tour du Beaujolais des Pierres Dorées.

+ d'infos : www.beaujolais-tourisme.com et https://rhone.ffrandonnee.fr

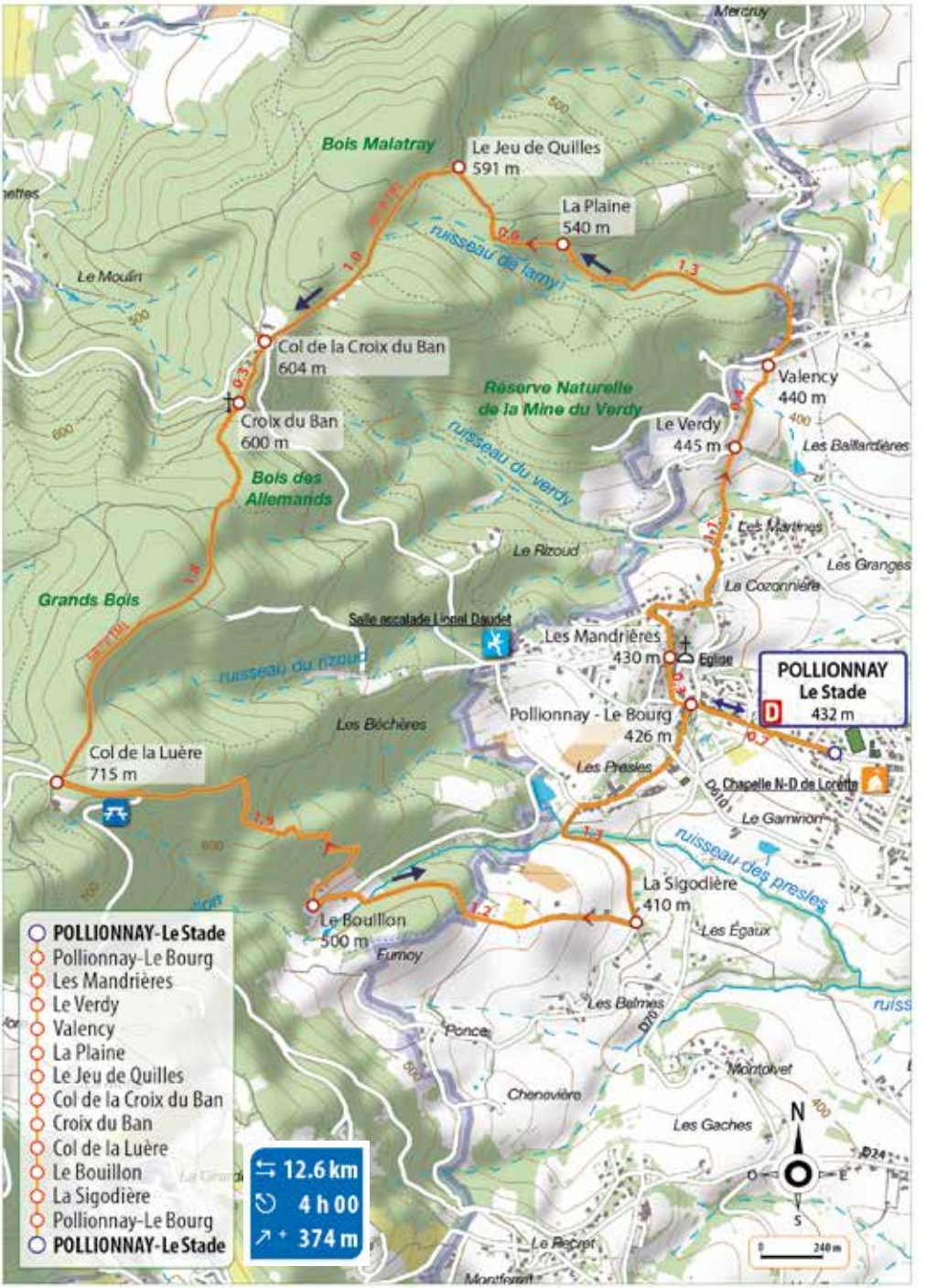

DÉPART POLLIONNAY

D Parking
Le Stade situé à côté du cimetière

TCL : ligne 24 arrêt Tupinier à Craponne, puis ligne 147 Cars du Rhône

BALISAGE
SENTIERS DU RHÔNE
GR®PAYS

GR® de Pays
Monts et Coteaux du Lyonnais

RÉFÉRENCE CARTOGUIDE

Des crêts boisés au Lac du Ronzey à Yzeron

Édition Rhône le Département

Trace GPX sur rhone-outdoor.com

Pollionnay ©CD69 - Fabrice Schiff

forêt ombre

PROMENONS-NOUS DANS LES BOIS

UN PEU DE CULTURE

Les crêts boisés de l'ouest lyonnais

La métropole de Lyon est toute proche, pourtant les monts du Lyonnais marquent vite la séparation entre ville et campagne. La combinaison altitude / petite montagne joue le rôle de rempart naturel face à l'urbanisation. En quittant Pollionnay par les chemins, la lisière de la forêt est rapidement franchie. Les parcelles traversées sont majoritairement privées et souvent exploitées pour le bois de chauffage.

Sur les hauteurs, se succèdent les cols de la Croix du Ban et de la Luère. Cet univers sylvicole aérien compose, avec les prairies et les landes, la très belle mosaïque paysagère unifiée par les 4 289 hectares de l'Espace Naturel Sensible des Crêts boisés de l'ouest lyonnais.

VOUS ALLEZ ADORER !

- Un bain de forêt olfactif parfumé par les essences des feuillus et des conifères.
- Un itinéraire stimulant pour se mettre en mouvement, dénouer les tensions du quotidien et s'élancer jusqu'à la ligne de crête pour franchir les cols de la Croix du Ban et La Luère.
- Un brin de gourmandise aux saveurs automnales ! Arbre nourricier des sous-bois, le châtaignier se déleste de ses fruits entre septembre et novembre, c'est le moment de rapporter quelques châtaignes tombées le long des chemins*.
- La beauté fragile de Crêts boisés de l'Ouest Lyonnais répertoriés Espace Naturel Sensible.

VOUS EN PROFITEREZ MIEUX...

- Une randonnée à faire en semaine pour bénéficier de la quiétude des sous-bois ; les chemins sont très prisés par les vététistes, le week-end.
- L'été pour la fraîcheur et l'ombre des arbres, les trois-quarts de l'itinéraire se font en forêt.
- En partageant la compagnie affectueuse d'un poney ou d'un âne.
- Pour les sportifs : en couplant escalade et marche active. Un dimanche tous les deux mois, l'association Val Roc organise des séances gratuites à la grimpe Salle Lionel Daudet de Pollionnay.

** Les chemins traversent des parcelles privées. Ramasser seulement des châtaignes tombées sur le chemin.*

ENVIE DE REVENIR ?

Organiser d'autres randonnées combinées à de l'escalade dans les monts du Lyonnais : les blocs de Py Froid à Yzeron, les Roches à Riverie, le Val d'Orzon à Saint-Symphorien-sur-Coise…

+ d'infos : www.montsdulyonnaistourisme.fr

POULE-LES-ÉCH. L'Église
La Fabrique
Bois de Pey
Croix de la Moule
Bois de Lafay
Les Écharmeaux
Col des Écharmeaux
POULE-LES-ÉCH. L'Église

POULE-LES-ÉCHARMEAUX
Col des Écharmeaux
708 m

POULE-LES-ÉCHARMEAUX
L'Église
571 m

Les Écharmeaux
715 m
Statue Napoléon
Vierge du Mont Joli
le Mont Joly
Bois des Écharmeaux
Grand Bois
les Terres
Bois de la Scierie
la Scierie
les Monneries d'en Haut
le Bouzet
les Monneries
Bois du Perron
le Perron
les Plaines
la Tournasserie
la Croisiette
la Goutte
les Fondrus
la Garnbole
la Bullaudière
Cheminée du tunnel
Grandes Terres
Bol-Air
la Fabrique
La Fabrique
550 m
Bois des Rillets
le Suchet
la Goutelle
la Gare
Château de la Ronze
les Pins
Bois des Hayes
la Fortune
la Craze
la Route
la Colonge
Bois de Lafay
867 m
le Ferrat
Bois de Lafay
Corcelette
les Prés du Bois
Croix de la Moule
867 m
Bois de Pey
750 m
Bois de Pey
GR®7 GR®765N
D104
D501
D337
N
O
E
S
0
270 m

DÉPART POULE-LES-ÉCHARMEAUX	BALISAGE	RÉFÉRENCE CARTOGUIDE		
D Parking l'Église TER ligne 20 Lyon Paray-le-Monial	SENTIERS DU RHÔNE ET GR® GR®7 et GR®765N (Saint-Jacques de C.)	Du Lac des Sapins au Col des Écharmeaux Édition Rhône le Département	Trace GPX sur rhone-outdoor.com	15.9 km 5 h 00 401 m

Poule les Echarmeaux ©CD69 - Fabrice Schiff

sportif forêt panorama

LA LIGNE DE PARTAGE DES EAUX

UN PEU DE CULTURE

Voyage poétique sur la ligne de partage des eaux

La frontière est invisible, pourtant ici se joue la destinée d'une infinité de gouttes de pluie. Lorsqu'elles touchent le sol, les précipitations basculent de part et d'autre de la montagne. Versant droit, elles rejoignent l'océan Atlantique ; versant gauche, le Rhône les entraînent jusqu'en Méditerranée. Ce réseau hydrographique parcourt le département du Rhône du nord au sud.

VOUS ALLEZ ADORER !

- La combinaison longueur / dénivelés, idéale pour des approches variées de la randonnée.
- Aventuriers adeptes de l'effort physique : montées, chemin de crête, descentes sur terrain caillouteux… sont là pour stimuler endorphines et dopamine.
- Un périple d'une journée, loin de tout, pour marcher en pleine conscience dans des paysages de moyenne montagne alternant panoramas, forêts, végétation sauvage…
- Un aperçu des sentiers de Saint-Jacques de Compostelle et du GR®7 sur la ligne de crête entre Rhône et Loire.

VOUS EN PROFITEREZ MIEUX…

- Avec de bonnes chaussures, des jumelles, un appareil photo et un bon casse-croûte.
- En goûtant face au plan d'eau de Poule au retour de la rando.
- Au printemps, pour prendre un bain de forêt aux senteurs de plantes sauvages.
- Aux prémices de l'hiver, pour le plaisir de conclure la randonnée dans une ambiance cocooning autour d'un savoureux chocolat chaud ou d'un thé parfumé.

ENVIE DE REVENIR ?

Se ressourcer ou se dépenser en pleine nature ? Le Beaujolais Vert possède tous les atouts pour organiser des séjours au vert : sentiers pour la randonnée, le trail, le VTT… Baignade.

+ d'infos : www.beaujolaisvert.com

DÉPART RIVERIE

D Parking du Lavoir le long de la RD113 direction Saint-André-la-Côte/ Saint-Martin-en-Haut

BALISAGE
SENTIERS DU RHÔNE ET GR®

GR®7

RÉFÉRENCE CARTOGUIDE

De la Vallée du Garon au Pays Mornantais

Édition Rhône le Département

Trace GPX sur rhone-outdoor.com

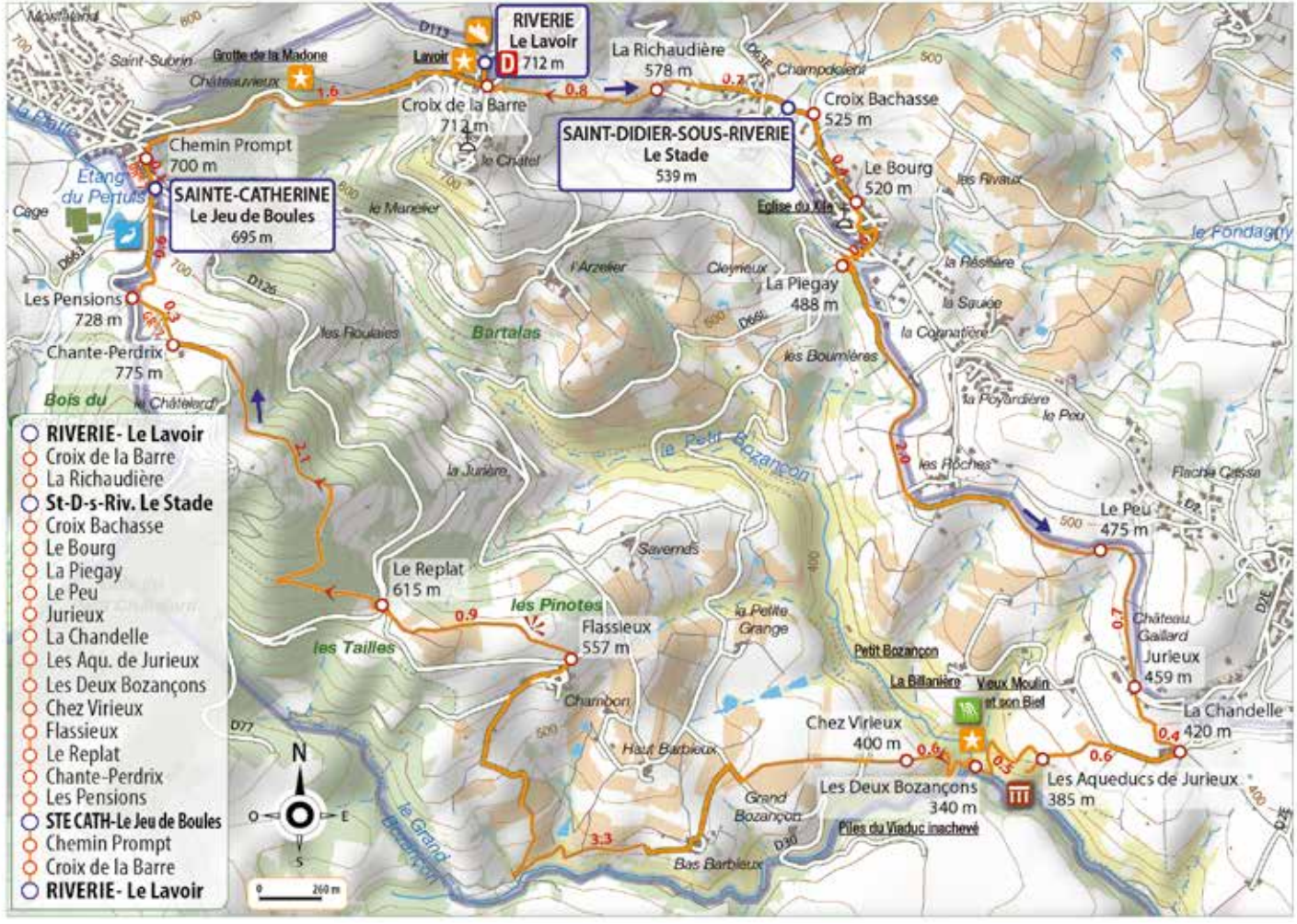

⇆ 16.6 km ⏲ 5 h 00 ↗⁺ 490 m

Riverie © OTIMDL

sportif patrimoine panorama

DE RIVERIE AUX CONFINS DU BOZANÇON

UN PEU DE CULTURE

Riverie

C'est le plus petit village du Rhône, 42 hectares seulement. Mais, du Moyen-Âge à la fin du XVIe siècle, il représenta une puissante baronnie. Sa souveraineté étant une menace vis-à-vis de Lyon, en raison de sa dévotion au protestantisme, la place forte fut détruite et la population mâle massacrée.

Aujourd'hui paré du label Petites Cités de Caractère®, Riverie charme par l'architecture d'un bourg au cadre homogène composé de maisons en pierres apparentes. L'autre attrait de la bourgade est son intégration harmonieuse dans les paysages des monts du Lyonnais.

Le chemin de ronde, la terrasse du château où apparait encore la souche du tilleul de Sully, la place du marché et son ancien hôpital, ou encore l'église, protégeant les reliques de Sainte-Ursule sont à découvrir.

VOUS ALLEZ ADORER !

- Un itinéraire jalonné par les vestiges des siècles passés : l'aqueduc romain du Gier, Riverie la "médiévale" ou encore le chantier inachevé de la ligne de chemin de fer de la F.O.L.* au début du XXe.
- Un défi dédié aux accros du trail motivés par une confrontation avec des chemins caillouteux et glissants aux forts dénivelés.
- La variété des paysages parfois très ouverts face au Pilat, des vues plongeantes sur le corridor végétal du Bozançon, la confluence rafraîchissante des Petit et Grand Bozançon…
- La vallée du Bozançon**, occupée à la fois par l'activité agricole concentrée sur les plateaux et des milieux sauvages sur ses versants pentus.

VOUS EN PROFITEREZ MIEUX…

- Avec un bon équipement : de bonnes chaussures, de l'eau, des jumelles…
- En faisant une halte à Riverie, classé Petites Cités de Caractère®, en flânant dans les ruelles et le long du chemin de ronde.
- À l'intersection "les aqueducs de Jurieux", quitter momentanément le circuit en prenant à gauche pour faire l'aller/retour jusqu'au Pont de Jurieux et voir le vestige de l'aqueduc romain du Gier.
- De l'automne au printemps pour écouter le chant des oiseaux comme des rivières tout en marchant sous des températures adaptées aux grandes randonnées.

** F.O.L. : Ferroviaire Ouest Lyonnais*
*** La vallée du Bozançon est inventoriée Espace Naturel Sensible*

ENVIE DE REVENIR ?

Amoureux des vieilles pierres ? RDV à Ternand, autre Petites Cités de Caractère® du Rhône située dans le Beaujolais.

+ d'infos : www.montsdulyonnaistourisme.fr

Les Gnoooolus – Ils n'ont pas fini de vous balader !
Espace Naturel Sensible
Petites Cités de Caractère

DÉPART SAINT-ANDÉOL-LE-CHÂTEAU

D Parking Place Nicolas Paradis

Stationnement PMR - places bleues

BALISAGE
SENTIERS DU RHÔNE ET GR®

RÉFÉRENCE CARTOGUIDE

De la Vallée du Garon au Pays Mornantais

Édition Rhône le Département

Trace GPX sur rhone-outdoor.com

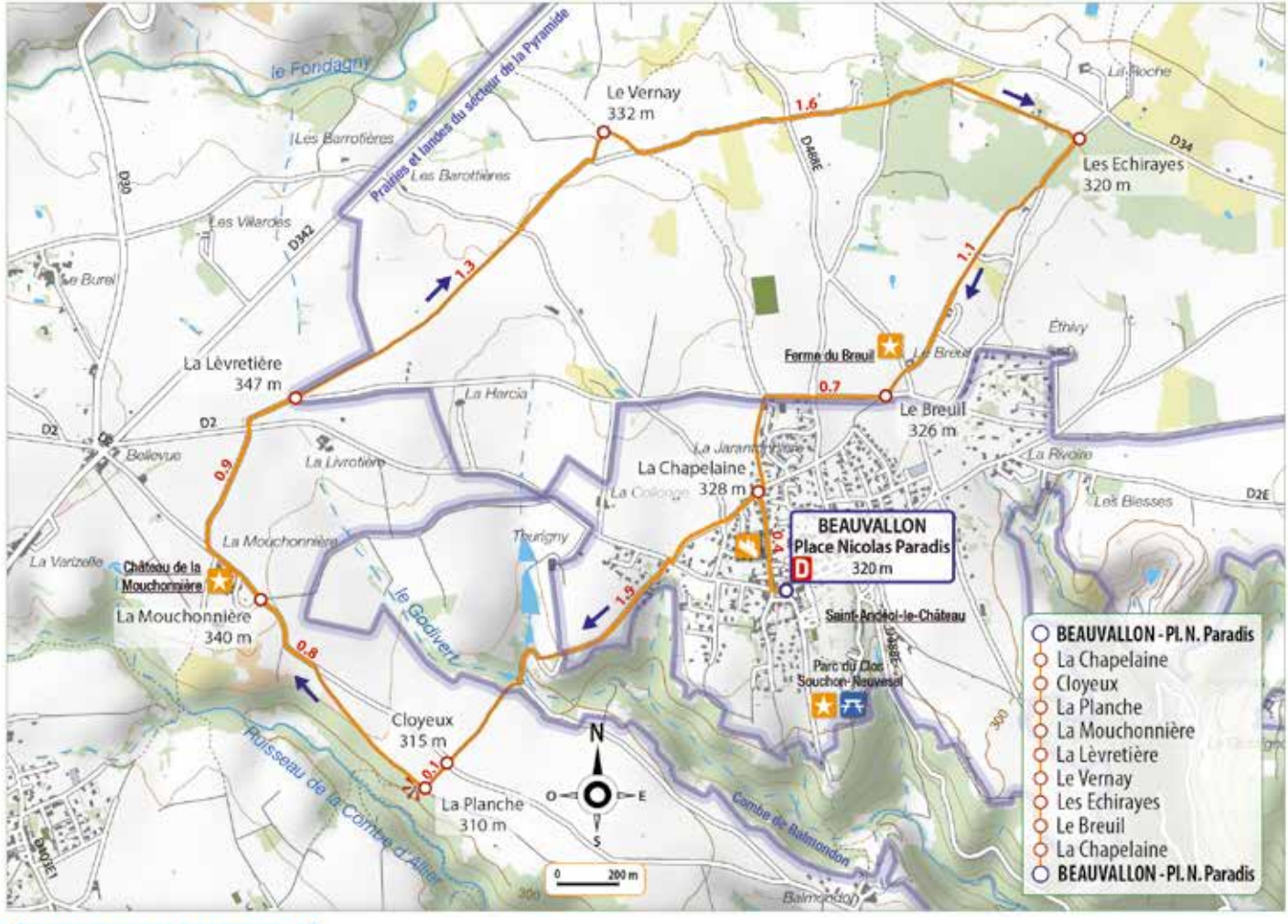

8.8 km 2 h 45 ↗+37 m

©Monts du Lyonnais Tourisme

tourisme accessible · sportif · panorama

EN JOËLETTE* PAR LANDES ET PRAIRIES

UN PEU DE CULTURE

Un milieu naturel inhabituel dans le Rhône...

Ici, règnent les landes, des marais fragiles et des pelouses sèches ponctuées de blocs rocheux. Ces terres vouées à l'agriculture des siècles durant, bénéficient aujourd'hui de soins particuliers en faveur de la préservation de la biodiversité. Ainsi se singularise l'Espace Naturel Sensible du Plateau mornantais, où les haies bocagères forment de rares obstacles entre le randonneur et des vues imprenables sur le Pilat, les Alpes et les monts du Lyonnais.

Château et parc du clos Souchon

En 1878, le riche industriel verrier givordin Fleury Neuvesel, hérite d'une maison de son épouse à St-Andéol. Les Souchon-Neuvesel y acquièrent ensuite d'autres biens dont les façades sont intégrées au château familial lors de la construction. Faisant usage de maison de campagne, il domine le parc alors vaste de 4 hectares. Cette famille illustre est à l'origine du groupe BSN devenu Danone. En 2021, la municipalité rachète la propriété où la mairie est désormais installée.

! ***- Sentier étroit pour la joëlette en début de parcours.***
- Vigilance : traversée de la RD42 avant la Levretière.

VOUS ALLEZ ADORER !

- Le prêt de la Joëlette. Réservation : Office de tourisme des Monts du Lyonnais, bureau d'info de Mornant.
- Le bourg ancien de St-Andéol-le-Château. Les premiers vestiges historiques datent du Xe siècle.
- Au sud du circuit, aiguiser votre regard et repérer le crêt de l'Oeillon, grâce à son antenne relais, puis celui de la Perdrix, sommet du Pilat à 1 432 mètres.
- Jouer à « cherche et trouve », en identifiant à l'ouest, les villages grâce à leurs clochers : bicolore à St-Maurice-sur-Dargoire, double à St-Didier-sous-Riverie ou encore carré et discret à Riverie.

VOUS EN PROFITEREZ MIEUX...

- Avec des jumelles, pour observer les panoramas et les oiseaux dans la campagne.
- Lors d'une halte, peu avant St-Andéol, dans le point de vente fermier Uniferme, pour les adeptes de pique-niques.
- En concluant la randonnée par une pause dans le parc du Clos Souchon aménagé avec des tables de pique-nique, aires de jeu...

**Fauteuil tout terrain monoroue adapté pour la randonnée et destiné aux personnes en situation de handicap. Il nécessite à minima l'aide de deux personnes, assurant la fonction de porteurs afin de circuler sur les chemins.*

ENVIE DE REVENIR ?

Participer aux « 10 heures des Monts », manifestation solidaire pour amateurs de vélo de route et VTT : parcours handi-valides, découverte et essais de matériels adaptés, animations toute la journée.

+ d'infos : www.montsdulyonnaistourisme.fr
Réservation/retrait Joëlette à Mornant :
04 78 19 91 65
www.uniferme.fr (aménagements PMR)
www.montsvelosolidaire.fr

Espace Naturel Sensible

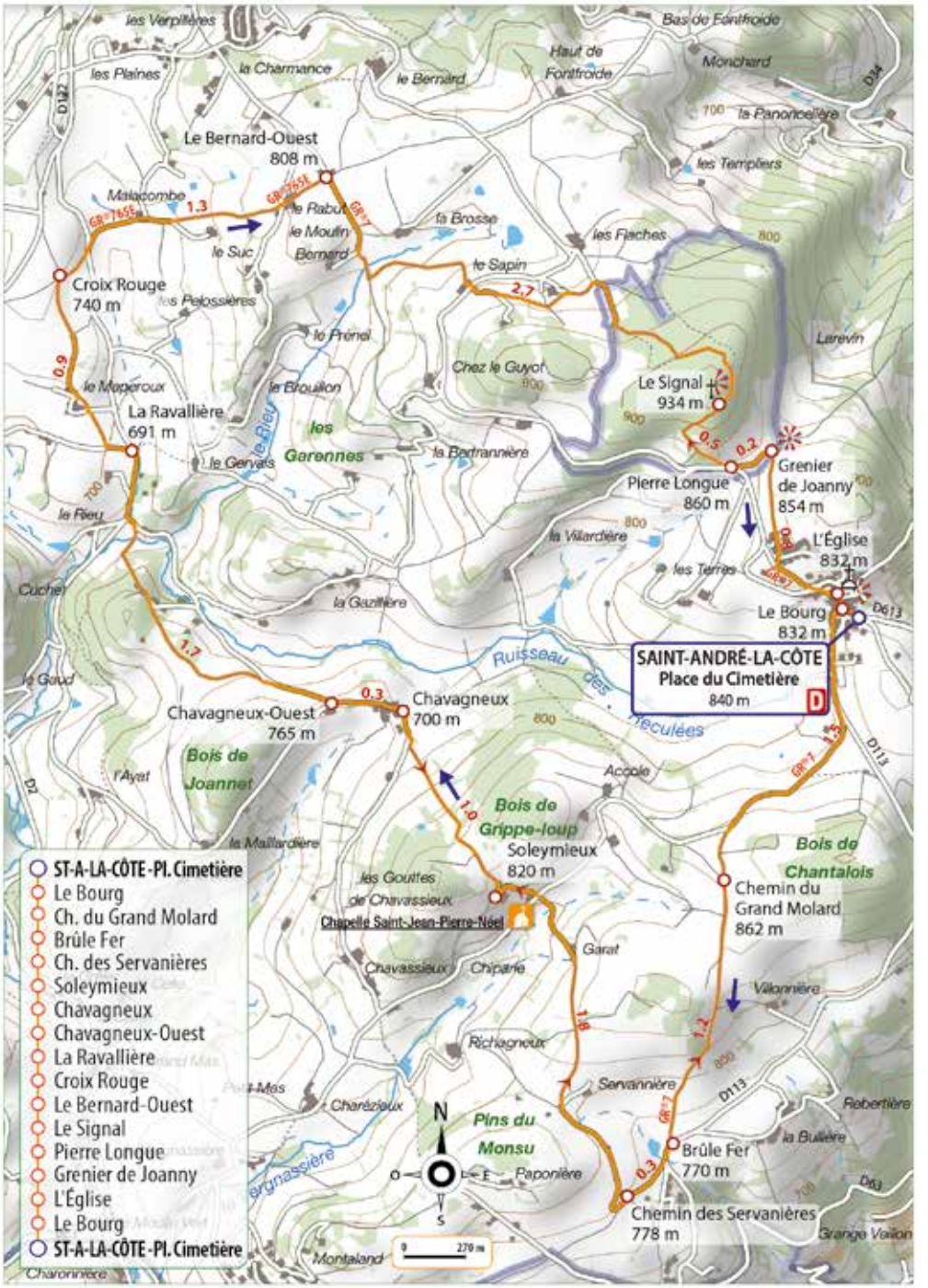

DÉPART
SAINT-ANDRÉ-LA-CÔTE

D Parking Place du Cimetière

BALISAGE
SENTIERS DU RHÔNE ET GR®

GR®765E et GR®7

RÉFÉRENCE CARTOGUIDE

De la Vallée du Garon au Pays Mornantais et Les Hauts du Lyonnais - n°8

Édition Rhône le Département

Trace GPX sur rhone-outdoor.com

14.6 km
4 h 30
375 m

Saint-André-la-Côte - Signal panneaux ©CD69 - Fabrice Schiff

panorama sportif

LE SIGNAL

UN PEU DE CULTURE

Le Signal, une histoire qui débute sous Louis XV

Le géographe François Cassini de Thury, fut chargé par l'Académie des Sciences, d'établir une première carte de France en calculant les distances entre les différents points caractéristiques du Royaume : villes, villages, voies de communication…

Du haut du Signal, entre 1758 et 1761, il réalisera des mesures pour dessiner la carte de Lyon.

Par la suite ses travaux servirent à l'élaboration des premières cartes d'État Major. En 1945, une borne y fut édifiée. L'IGN se base sur ce point pour réaliser les cartes série bleue au 1/25 000e et 1/50 000e

Sur le site, une signalétique dédiée présente l'histoire de ce patrimoine géographique insolite… Une passerelle panoramique, un amphithéâtre de verdure et des toilettes sèches permettent aussi de profiter du lieu.

VOUS ALLEZ ADORER !

- Le site du Signal, un point culminant emblématique des monts du lyonnais, situé à 934 mètres.
- Un parcours vivifiant composé de mosaïques de prairies entrecoupées de haies sur fond de paysages ouverts sur le Forez, les Alpes, la vallée du Rhône…
- Un secteur des monts du Lyonnais aux altitudes moyennes de 750 à 800 mètres. Les cultures maraîchères et fruitières cèdent ici leur place à la prédominance de l'élevage.
- Les panoramas : au bout de la rue de l'Église à Saint-André-la-Côte face aux Alpes, puis entre Saint-André-La-Côte et Brûle-Fer la vue plongeante sur le village de Riverie.

VOUS EN PROFITEREZ MIEUX…

- Parcours dégagé très venté : prévoir de quoi se couvrir et glisser les jumelles dans le sac.
- En profitant de la récompense du Signal, 2 km avant l'arrivée, une pause bien méritée pour savourer les dernières gouttes de café du thermos face aux Alpes.
- L'été en marche nocturne lors d'une sortie organisée entre amis, bien équipé de lampes frontales.
- Lors de la Fête Nationale du 14 juillet pour admirer les feux d'artifices de toute la région alentour au retour de la randonnée.

ENVIE DE REVENIR ?

Partir en itinérance sur GR® de Pays des Monts et Coteaux du Lyonnais pour profiter de la quiétude du massif.

+ d'infos : www.montsdulyonnaistourisme.fr et https://rhone.ffrandonnee.fr

Espace Naturel Sensible

Les Gnoooolus
Ils n'ont pas fini de vous balader !

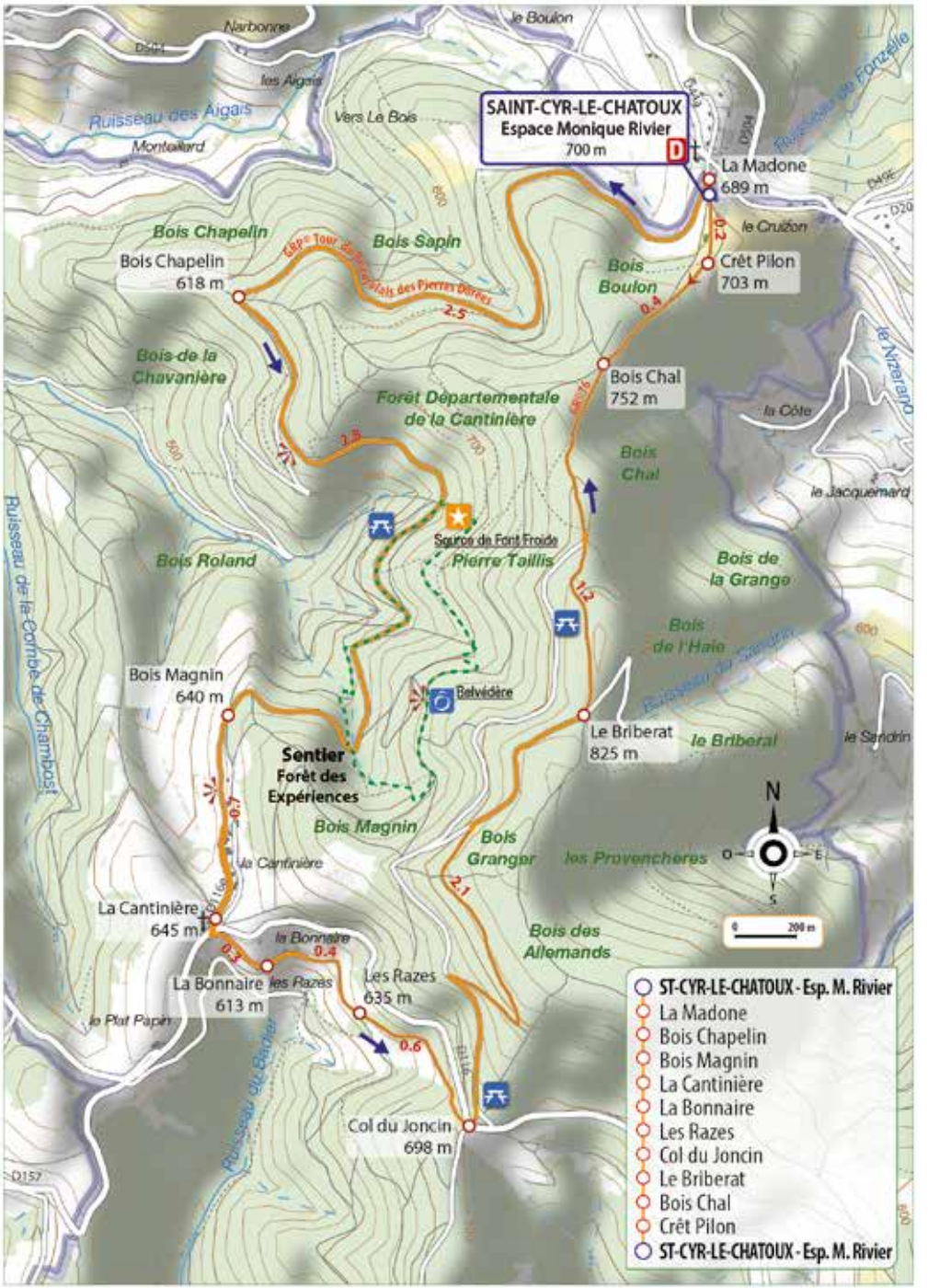

DÉPART SAINT-CYR-LE-CHÂTOUX

D Espace Monique Rivier dans le bourg

BALISAGE
SENTIERS DU RHÔNE ET GR®

GR®76

RÉFÉRENCE CARTOGUIDE

Du Lac des Sapins au Col des Écharmeaux

Édition Rhône le Département

Trace GPX sur rhone-outdoor.com

11.3 km
3 h 40
252 m

La forêt des expériences ©CD69 - Fabrice Schiff

sportif · forêt · ombre · panorama · art campagne

LA FORÊT DE LA CANTINIÈRE

UN PEU DE CULTURE

Le massif de la Cantinière, Espace Naturel Sensible

Ces espaces sont des sites fragiles dotés d'un patrimoine faunistique et floristique remarquable. Ils sont inventoriés par les Départements dans un but de préservation. Le massif boisé de la Cantinière est un refuge pour les animaux sauvages tels que le l'engoulevent d'Europe, la salamandre tachetée ou encore le crapaud sonneur à ventre jaune. Landes, pelouses sèches, vallons humides, forêts de conifères et de feuillus composent son biotope.

La forêt des Expériences

Aménagée au cœur de la Cantinière, elle est unique dans le Rhône. Elle sensibilise le visiteur à la beauté et la richesse de la nature par le biais de sculptures ludiques et d'œuvres d'art le long d'un sentier de 3,5 km.

Le voyage débute en franchissant une porte d'entrée, brèche onirique ouverte en sous-bois. Ainsi débute une immersion sensorielle pour se délester du stress quotidien, où l'on se prête volontiers à jouer avec l'écho, à humer la forêt, escalader le ruisseau ou encore à méditer sur un transat sous le houppier de l'arbre.

VOUS ALLEZ ADORER !

- Un circuit à parcourir en marche nordique pour s'oxygéner, entretenir sa santé, sculpter sa silhouette.
- De belles pistes forestières, pour randonner au clair de lune, équipé d'une lampe frontale.
- Un royaume pour les naturalistes soucieux de prendre le temps pour observer les animaux et les plantes sauvages. Plusieurs univers à découvrir : la forêt, les landes, la mare…
- La forêt des Expériences.

VOUS EN PROFITEREZ MIEUX…

- Frissons d'hiver : se promener quand la forêt dégage une atmosphère surnaturelle avec les brouillards hivernaux et quand le silence amplifie les craquements mystérieux des sous-bois.
- Renaissance printanière : se laisser envahir par les premières chaleurs qui font éclore les bourgeons et gazouiller les oiseaux.
- La vie au plein air : profiter de l'été pour pique-niquer à l'ombre des arbres. Et terminer la randonnée au soleil couchant.
- Couleurs d'automne : admirer la canopée pigmentée d'or.

ENVIE DE REVENIR ?

Profiter des animations et sorties accompagnées en forêt dans le Beaujolais Vert .

+ d'infos : www.beaujolaisvert.com

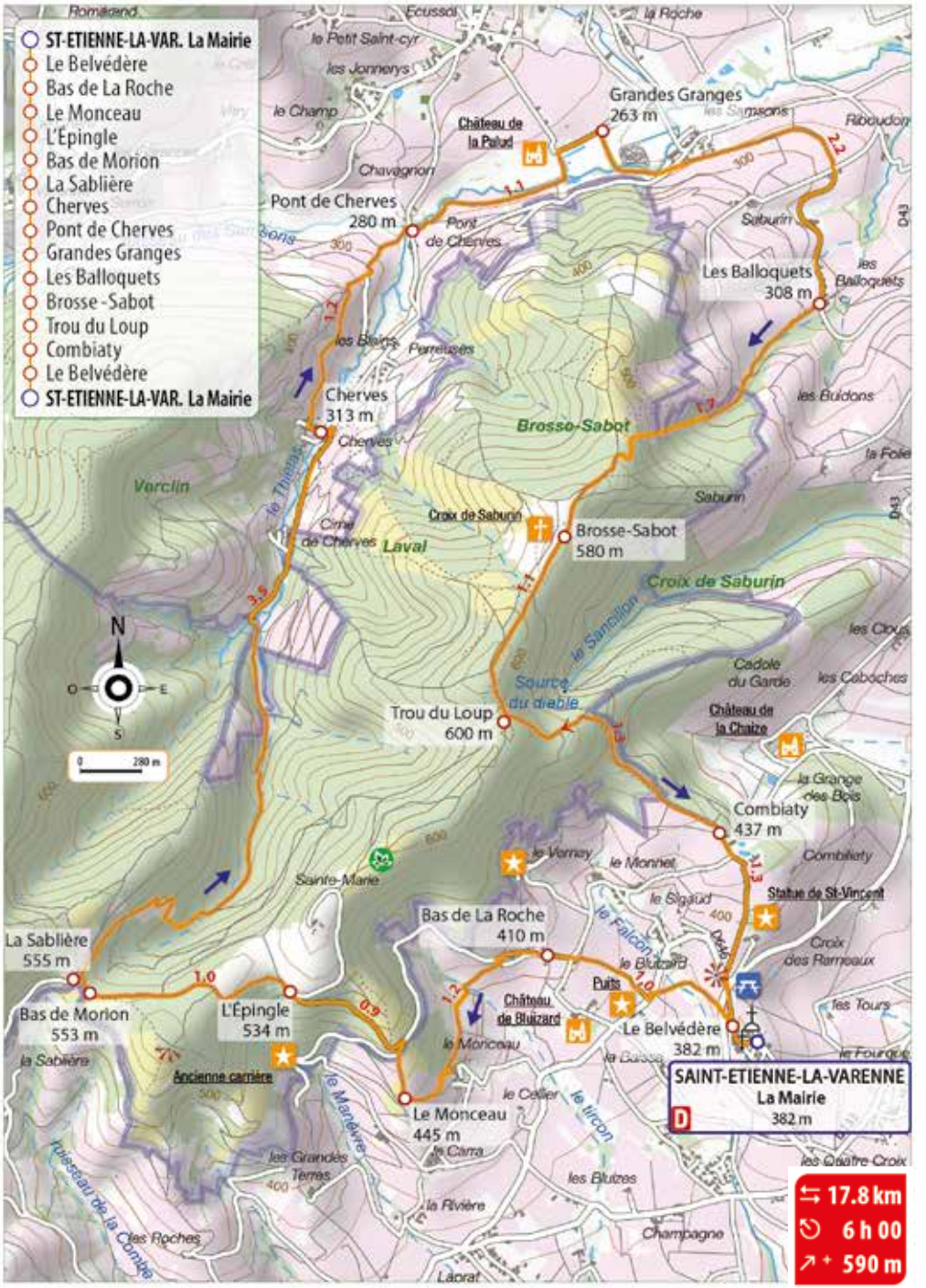

DÉPART SAINT-ETIENNE-LA-VARENNE

D Mairie

BALISAGE
SENTIERS DU RHÔNE ET CIRCUIT COMMUNAL DE QUINCIÉ-EN-BEAUJOLAIS

Du départ à la Sablière et des Grandes Granges au retour

Entre La Sablière et les Grandes Granges : circuit n°2 de Quincié

RÉFÉRENCE CARTOGUIDE

Beaujolais, Val de Saône - n°15

Édition Rhône le Département

Trace GPX sur rhone-outdoor.com

Saint-Étienne-la-Varenne ©CD69 - Julien Bourreau

sportif panorama

MARCHE NORDIQUE DANS LES LANDES

UN PEU DE CULTURE

Les landes du Beaujolais

En surplomb des coteaux viticoles, les landes du Beaujolais recouvrent 1320 ha localisés en altitude sur plusieurs communes autour de Saint-Étienne-la-Varenne. Le sol y est acide, peu épais, l'eau plutôt rare. Les pelouses sèches et les genêts s'épanouissent dans cet espace ouvert et ensoleillé. Du fait de sa petite taille, la végétation offre un décor paysager dégagé. Elle sert d'abri à de nombreuses espèces ornithologiques.

Ce biotope fragile est protégé et inventorié en Espace Naturel Sensible. Le maintien du site tel qu'on le découvre est dû à la présence d'un berger et de son troupeau de moutons. L'entretien de la lande a ainsi renoué avec l'activité de pâturage extensive et itinérante telle qu'elle était pratiquée dans le passé.

! *En cas de sécheresse, les chemins des landes sont susceptibles d'être fermés. Se renseigner auprès de la mairie ou de l'office de tourisme.*

VOUS ALLEZ ADORER !

- Un parcours long et accidenté, taillé sur mesure pour une pratique sportive de la marche.
- Les landes, des espaces ouverts pour faire une cure nature, oxygéner son corps et son esprit.
- L'accès privilégié à un biotope à la beauté sauvage.
- Une escapade sur les terres du Patou, le majestueux gardien des moutons qui pâturent dans les landes.

VOUS EN PROFITEREZ MIEUX...

- En respectant le travail du Patou : ne pas vous en approcher, s'il vient, laissez-le s'assurer, sans le caresser, qu'il n'y a pas de danger.
- En partant à l'aube, sous la fraîcheur matinale pour prendre de la hauteur au rythme du soleil.
- Idéalement à la mi-saison, période symbolique pour prendre le pouls de la terre et renouveler son énergie.
- En éveillant votre conscience face à la beauté de l'environnement et en participant à sa préservation : garder les chiens en laisse, rester sur les sentiers balisés*...
- Garder des jumelles à porter de main et s'accorder une pause contemplative dans le silence des landes.

** Les landes font l'objet d'un arrêté préfectoral de protection de biotope.*

ENVIE DE REVENIR ?

Partir en itinérance sur le Sentier Estelle, parcours sportif de 80 km à travers landes, bois, et cimes beaujolaises. Option transport de bagages possible, topoguide.

+ d'infos : www.beaujolais-tourisme.com

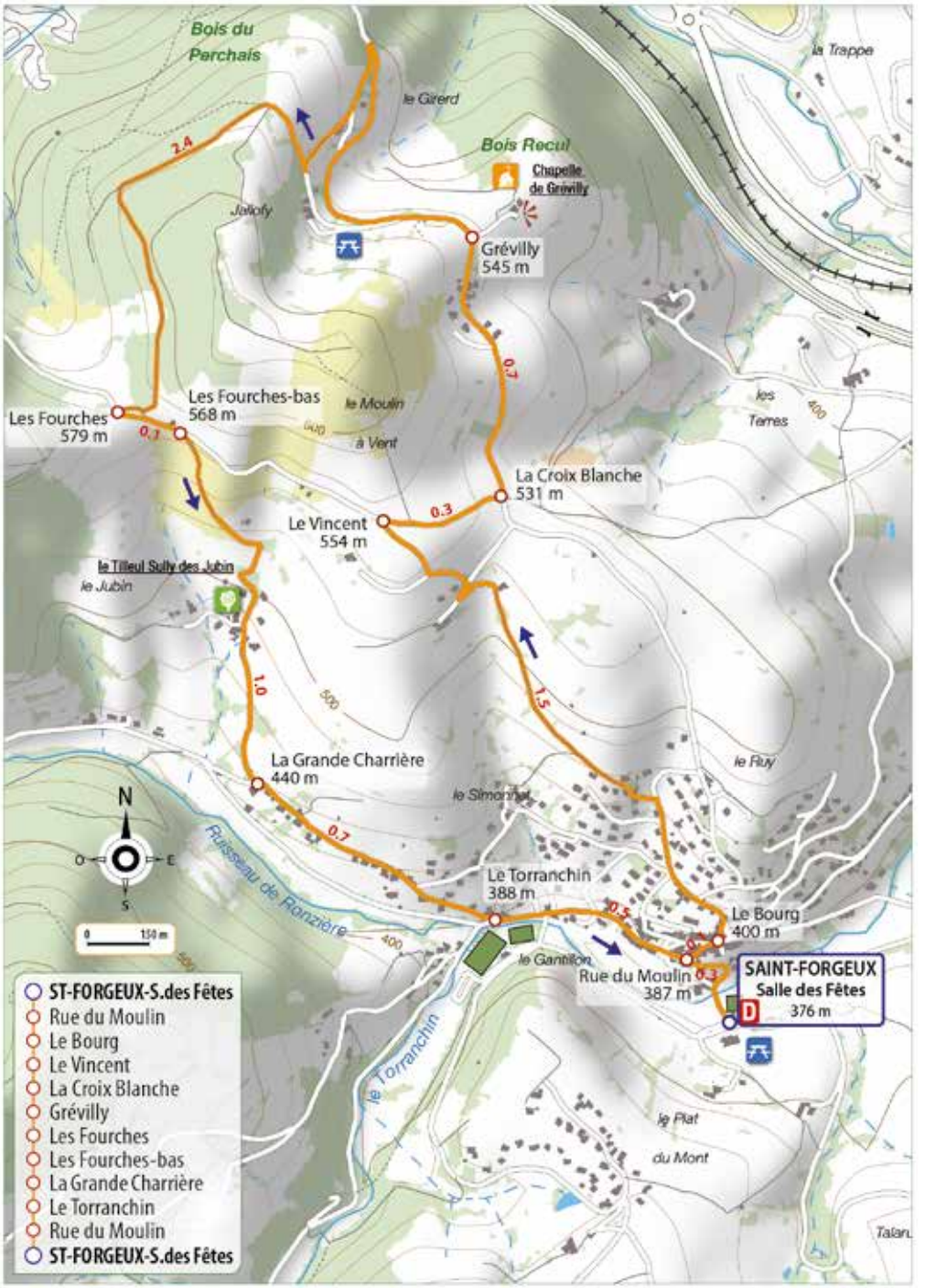

DÉPART
SAINT-FORGEUX

D Parking Salle des Fêtes en bas du village, direction Salle polyvalente

BALISAGE
SENTIERS DU RHÔNE

RÉFÉRENCE CARTOGUIDE

Des Monts de Tarare au Lac des Sapins

Édition Rhône le Département

Trace GPX sur rhone-outdoor.com

7.9 km
2 h 40
240 m

Saint-Forgeux - Chapelle de Grévilly ©COR

panorama patrimoine famille

LA CHAPELLE DE GRÉVILLY

UN PEU DE CULTURE

Chapelle de Grévilly

Elle remonterait au XIe ou XIIe siècle. La partie la plus ancienne est le chœur avec sa voûte de style roman. Au XIVe siècle elle devint un lieu de pèlerinage à la Vierge. À l'intérieur, un étonnant ensemble d'ex-voto en marbre, brodés, en toiles peintes ou sur estampe orne la nef ; ils ont été offerts durant le conflit franco-prussien de 1870, puis la Première Guerre Mondiale.

À l'extérieur, l'entrée principale de la chapelle est abritée par un auvent appelé galonnière.

Deux autres chapelles du Moyen-Âge sont évoquées lorsque l'on parle de Grévilly. Clévy à Saint-Romain-de-Popey dont l'architecture est d'origine et Vindry à Saint-Loup avec son très joli clocher mur avec galonnière.

VOUS ALLEZ ADORER !

- Une randonnée facile, où se côtoient les collines douces soulignées par le bocage et les pentes prononcées recouvertes de forêts des monts de Tarare.
- Une étape en mode détente et observation à la chapelle de Grévilly. Sur place une table d'orientation invite à s'accouder pour nommer les reliefs alentours aperçus tout au long de la première moitié de la balade : les monts de Tarare et les monts d'Or, le Jura, les Alpes…
- La chapelle de Grévilly, doyenne des édifices religieux du tararois. Ses murs sont couverts d'ex-voto.

VOUS EN PROFITEREZ MIEUX…

- En choisissant le site de la chapelle de Grévilly pour pique-niquer.
- À la belle saison, lorsque les jardins prennent vie et les fleurs colorent les prairies.
- En marche afghane pour s'imprégner à la fois de l'horizon dégagé et des sous-bois.
- En scrutant le ciel à la recherche des voiles multicolores des parapentes qui survolent régulièrement les lieux.

ENVIE DE REVENIR ?

Survoler les monts de Tarare à l'occasion d'un baptême de l'aire en parapente depuis le site de la Liouffe situé au sud de Saint-Forgeux.

+ d'infos : www.beaujolaisvert.com

DÉPART SAINT-IGNY-DE-VERS

D Parking de la Poste

BALISAGE
FLÈCHE DE COULEUR VERTE

Trace GPX sur rhone-outdoor.com

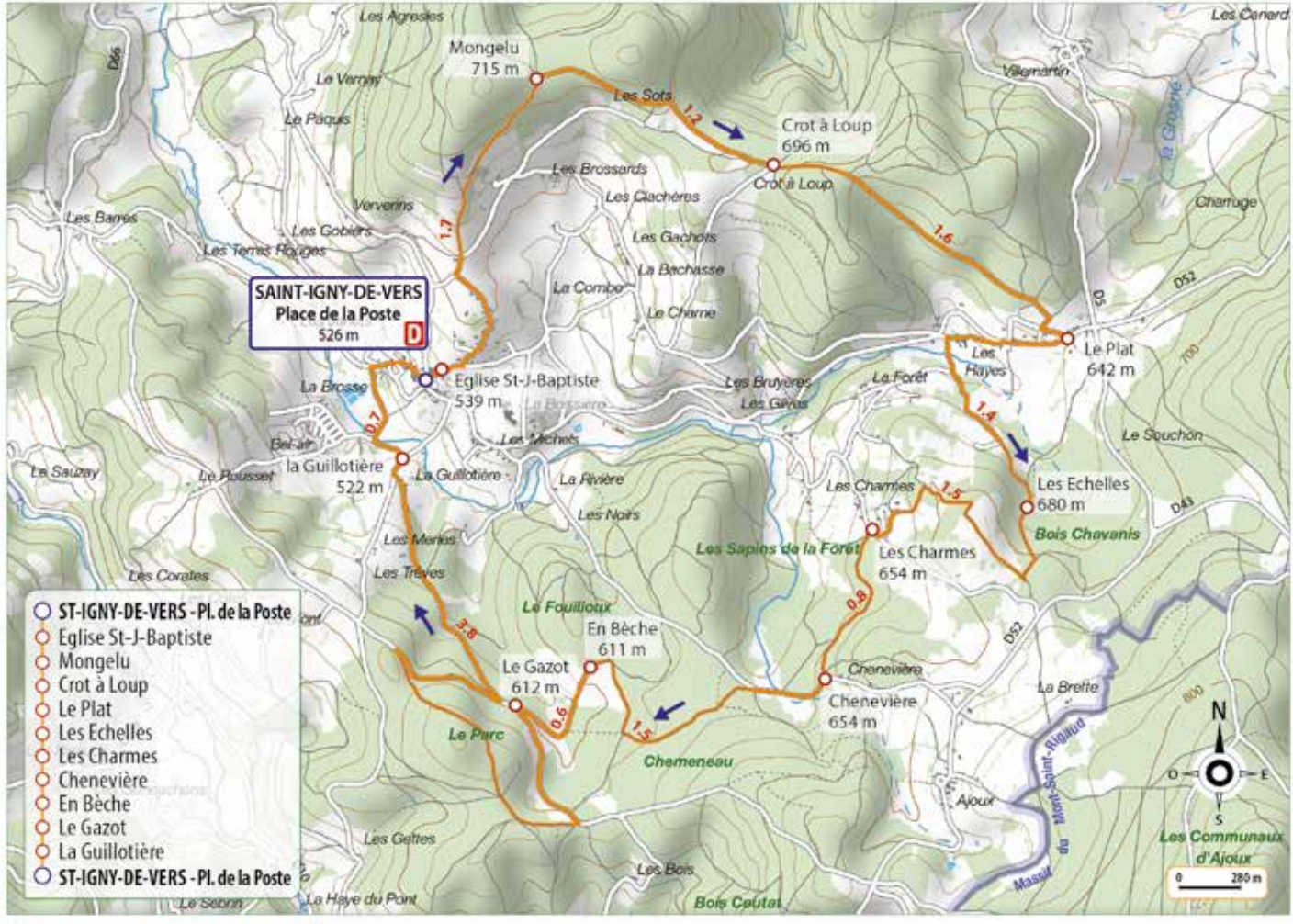

15 km 4 h 00 500 m

Saint-Igny-de-Vers ©CCSB

forêt ombre

LES CHARMES

UN PEU DE CULTURE

Le hameau de Vers

Il est étonnant d'imaginer que de 1840 à 1988, fonctionna à Vers, un authentique moulin à farine dans une campagne où ne pousse quasiment plus de blé. La roue tourne toujours, entrainée par l'eau du Sornin. Dans le passé, une 15aine de moulins se succédaient tout au long de la rivière.

Autre particularité du hameau, la chapelle bâtie au XIIe siècle. Elle possède beaucoup de charme avec ses toits en tuiles vernissées, si particulières à la Bourgogne voisine, et l'intérieur entièrement peint à la main en 1900.

Parler de Vers c'est aussi se remémorer que le hameau fut le théâtre d'un massacre en juin 1944.

Raoul du Sordet et Noël Guittat, habitants des lieux et résistants, y trouvèrent la mort sous le feu et la torture de l'armée allemande. La tragédie est relatée sur le site **www.chapelle-de-vers.com**

+ d'infos : www.beaujolais-tourisme.com et www.beaujolaisvert.com
https://fdmf.fr Fédération des moulins de France pour en savoir plus sur les possibilités de visites du moulin de Vers.

VOUS ALLEZ ADORER !

- La beauté du Haut-Beaujolais, si vous aimez les ambiances forestières, l'influence de la nature pour dénouer les tensions, faire circuler l'énergie et marcher dans la joie.
- L'apparition des verts pâturages en lisière de forêt, traits d'unions magnifiques pour aller d'un sous-bois à l'autre.
- Respirer le parfum de la sève des douglas, écouter le chant discret des oiseaux, ramasser les châtaignes tombées au milieu des chemins à l'automne.
- Les commerces de St-Igny-de-Vers et notamment l'épicerie, où l'on trouve des fromages fermiers pour compléter le pique-nique ou rapporter un souvenir gourmand.

VOUS EN PROFITEREZ MIEUX...

- Si vous possédez une appli pour identifier les fleurs sauvages et les arbres de la forêt.
- En faisant une petite série d'étirements avant de partir sur le circuit, les premiers kilomètres se font en montée.
- Si le temps est humide, prévoir des chaussures et des chaussettes de rechange. Les sources ruissellent sur les sentiers qui comportent de nombreuses ornières gorgées d'eaux.
- Pourquoi pas en courant si vous aimez le trail, et affronter le mont St-Rigaud en rallongeant le parcours de 15 km (balisage bleu).

ENVIE DE REVENIR ?

Organiser une sortie début août, pour profiter de la « Pause gourmande des Écharmeaux », où le meilleur du terroir local est mis à l'honneur, puis grimper à la roche d'Ajoux pour admirer le panorama face à la vallée de l'Azergues, les monts du Forez, le Charolais…

DÉPART SAINT-JACQUES-DES-ARRÊTS - DEUX-GROSNES

D Le bourg

BALISAGE
CIRCUIT COMMUNAL DE SAINT-JACQUES-DES-ARRÊTS ET GR®

Coquille Saint-Jacques et flèches vertes

GR®765N

Trace GPX sur rhone-outdoor.com

11.5 km **3 h 40** **347 m**

Fusaro - Saint-Jacques sur le chemin de Compostelle
Détail toile exposée à St-J. des Arrêts

patrimoine ombre art campagne

PEINTURE ET NATURE EN HAUT-BEAUJOLAIS

UN PEU DE CULTURE

Jean Fusaro

L'église de Saint-Jacques-des-Arrêts, est une étape culturelle sur le circuit des églises françaises dépositaires d'œuvres d'artistes contemporains de renommée internationale. Dans le Rhône, le Département a souhaité diffusé l'art au cœur de la campagne. En 1999, il sollicita Jean Fusaro qui accepta d'installer, dans l'édifice, quatre peintures murales monumentales. 10 ans plus tard, le Département y placera en dépôt 15 autres toiles du peintre, toutes représentent la vie de Jésus. L'œuvre de Fusaro traite aussi de sujets profanes : paysages marins, scènes de vie urbaines dans les rues lyonnaises, natures mortes… Sa facture évoque celle de Raoul Dufy.

L'artiste, né à Marseille en 1925, fut l'un des peintres emblématiques de l'école lyonnaise, aux côtés notamment d'André Cottavoz et de Jean Couty. Ses tableaux captent le regard par la fluidité du trait, l'éclat et la maîtrise des couleurs, une touche de naïveté. Le mouvement semble habiter la toile dans la manière dont Fusaro peint ses personnages, ses ciels ou encore l'eau.

VOUS ALLEZ ADORER !

- Inattendue : la collection de 19 toiles du peintre Jean Fusaro exposée dans l'église de Saint-Jaques-des-Arrêts.
- Une escapade culturelle insolite dédiée aux amoureux de peinture et de nature.
- Une parenthèse au cœur d'un Beaujolais plus confidentiel, écrin de verdure harmonieux souligné par le bocage et les vallons.
- À mi-chemin, le panorama du col de la Sibérie face à la plaine de la Saône et de la chaîne des Alpes.

VOUS EN PROFITEREZ MIEUX…

- En faisant la visite audioguidée des œuvres de Jean Fusaro présentées dans l'église de Saint-Jacques-des-Arrêts.
- En vous immergeant dans l'ambiance spirituelle du village qui est également une étape le long du chemin de Saint-Jacques-de-Compostelle.
- En pique-niquant en toute quiétude dans la nature.
- En période estivale grâce aux températures moins élevées du Haut-Beaujolais.

ENVIE DE REVENIR ?

Programmer une autre randonnée qui combine culture artistique et nature : Oingt et ses ateliers d'art, Bagnols à l'occasion du Festival des Aquarellistes.

+ d'infos : www.beaujolais-tourisme.com

DÉPART SAINT-LAGER

D Place du Caveau à côté de l'Espace des Brouilly

BALISAGE
SENTIERS DU RHÔNE

RÉFÉRENCE CARTOGUIDE

Beaujolais, Val de Saône - n°15
Édition Rhône le Département

Trace GPX sur rhone-outdoor.com

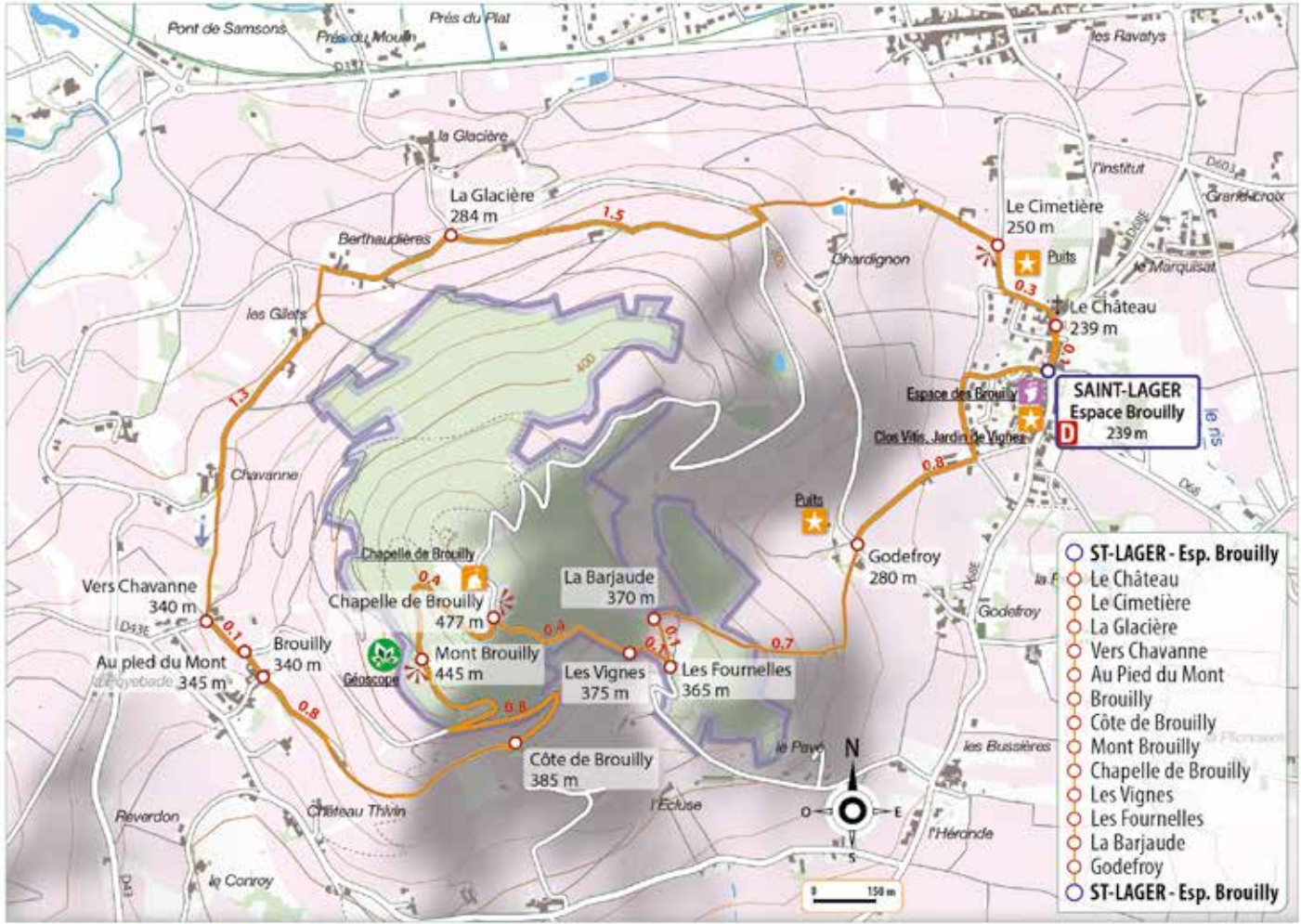

7.5 km 2 h 30 257 m

Mont Brouilly ©Benoît Martin

œnotourisme patrimoine panorama

LE MONT BROUILLY, ENTRE VIGNE ET CULTURE

UN PEU DE CULTURE

Le mont Brouilly

Le mont Brouilly c'est une atmosphère douce, un mélange de forêts de pins et de feuillus, de vignes, de sentiers cachés à 484 mètres d'altitude. La présence de la chapelle rajoute une touche mystique au sommet. Le mont est composé de matériaux magmatiques et sédimentaires. Un terroir fécond composé de pierres bleues est né de cet héritage.

Sentinelle spirituelle du vignoble

La légende parle de Brulius, officier de l'armée romaine, qui aurait donné son nom à la colline et planté des vignes. Aujourd'hui, le gamay vendangé sur ses flancs pentus donne les AOC Brouilly et Côte-de-Brouilly assorties de cuvées parcellaires.

Au XIXe siècle, pour préserver leurs plantations des attaques du gel, de la grêle et de l'oïdium, les vignerons firent édifier la chapelle Notre-Dame-des-Raisins.

VOUS ALLEZ ADORER !

- La beauté du mont Brouilly, qui fait figure d'avant-poste dans la plaine de la Saône, avec la chapelle située à son sommet.
- Les sentiers d'interprétation, composés de panneaux illustrés, de sculptures fantasques.
- Deux panoramas pour deux versants opposés : le 1er, en haut du Brouilly, face aux Alpes, depuis le belvédère équipé d'une table d'orientation. Le 2nd orienté en direction du Massif central.
- Le géoscope, site aménagé pour comprendre la géologique du Beaujolais.

VOUS EN PROFITEREZ MIEUX...

- Les soirées d'été, à l'occasion d'un pique-nique agrémenté d'une séance d'observation de la voûte étoilée. Apporter son télescope.
- À l'occasion de nombreuses festivités : "Quiz de l'Espace Brouilly".
- À Saint-Lager, en poussant la porte de l'Espace des Brouilly, boutique dédiée aux AOC Brouilly et Côte-de-Brouilly.
- En flânant dans le Clos Vitis, jardin dédié à la viticulture au centre de Saint-Lager.

ENVIE DE REVENIR ?

Associer randonnée et route des vins du Beaujolais, un carnet de route composé de sept circuits aux expériences uniques : adresses de caves, des restaurants, idées de visites…

+ d'infos : www.beaujolais-tourisme.com

Les Gnoooolus
Ils n'ont pas fini de vous balader !

Espace Naturel Sensible

GÉOPARC BEAUJOLAIS

DÉPART SAINT-LAURENT-D'AGNY

D Parking de la chapelle Saint-Vincent à Saint-Laurent d'Agny

Cars du Rhône
114 et 115
Oullins
133 Givors

BALISAGE
SENTIERS DU RHÔNE

RÉFÉRENCE CARTOGUIDE

De la Vallée du Garon au Pays Mornantais

Édition Rhône le Département

Trace GPX sur rhone-outdoor.com

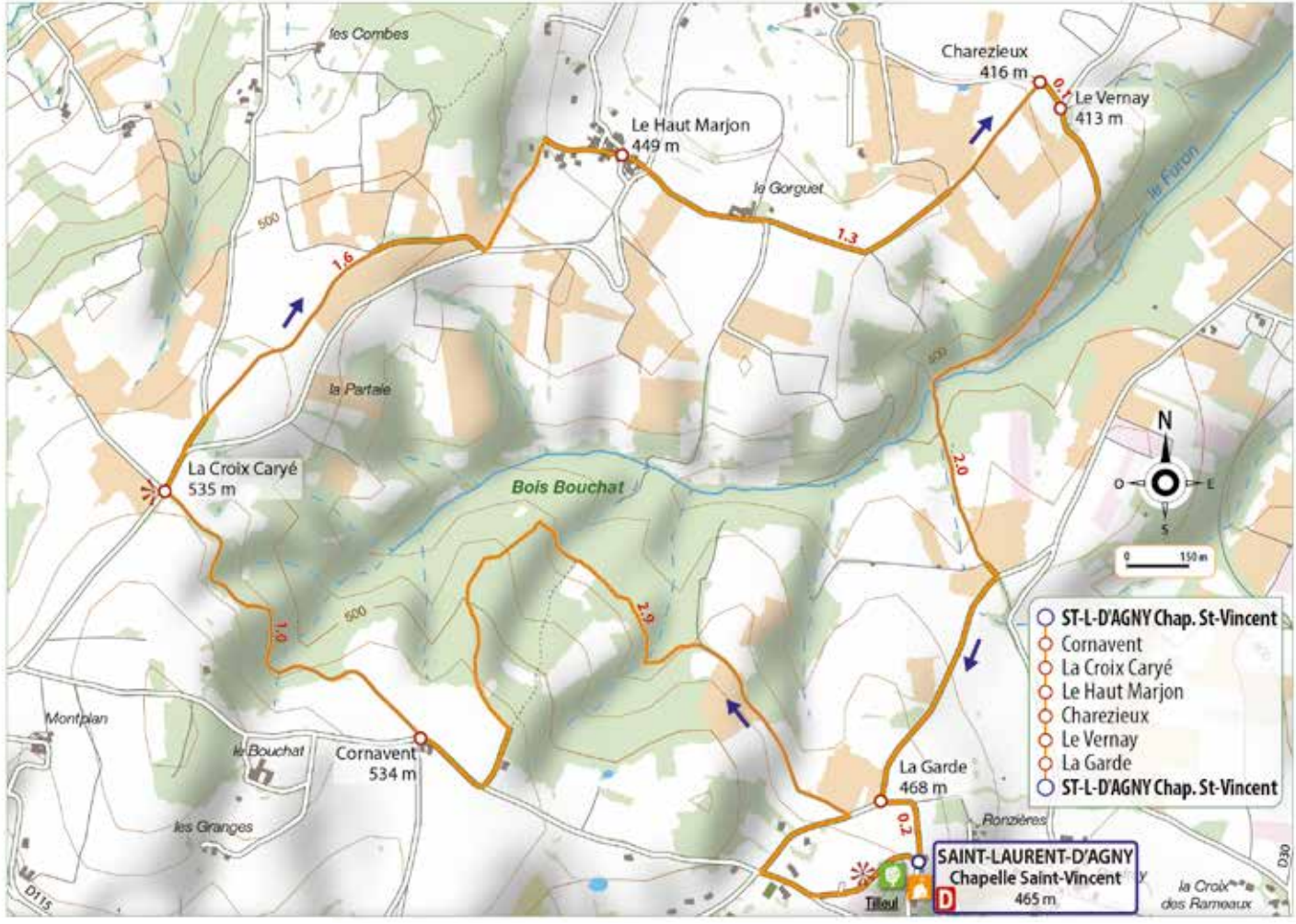

9.1 km 2 h 40 180 m

Saint-Laurent-d'Agny - Chapelle Saint-Vincent ©CD69 - Julien Bourreau

patrimoine panorama terroir forêt

LA CHAPELLE SAINT-VINCENT

UN PEU DE CULTURE

La Chapelle Saint-Vincent et le vignoble des Coteaux du Lyonnais

Des cultes primitifs ont dû être célébrés, là où la chapelle a probablement été édifiée avant le IXe siècle. C'est ce que laisse penser le site de pierres levées et à cupules situé près du bâtiment.

Plus tard, la consécration de l'édifice à Saint-Vincent renvoie vers une pratique de la viticulture. La découverte, à Saint-Laurent-d'Agny, d'un domaine viticole gallo-romain témoigne aussi d'une tradition agricole ancienne.

Aujourd'hui, parler des cultures des monts du Lyonnais revient à évoquer la diversité de nourritures appétissantes : fruits, légumes, charcuteries, fromage... L'AOC Coteaux du Lyonnais fait le lien entre les saveurs de ce nuancier gourmand. Issue du cépage Gamay, elle donne des vins rouges, blancs ou rosés.

Morcelé et discret, le vignoble est le trait d'union entre le Beaujolais au nord puis, les premiers crus de la vallée du Rhône. Les vigneron(nes) des Coteaux revendiquent leur dynamisme et une orientation "bio". Leurs vins sont aromatiques, fruités, gourmands et enrichis de cuvées complexes. D'autres, élevés en amphore, rendent hommage aux vignerons de l'Antiquité.

VOUS ALLEZ ADORER !

- Une échappée douce dans un écrin de verdure.
- La chapelle Saint-Vincent, doyenne des chapelles romanes du Rhône.
- L'aura de Saint-Vincent, patron des vignerons qui honore la culture de la vigne depuis l'Antiquité sur ces flancs ensoleillés, terreau de l'AOC des Coteaux du Lyonnais.
- Un "Effet waouh" produit par des panoramas allant crescendo. À la sortie du bois Bouchat, entre Croix Caryé et le Haut Marjon, apparaissent les monts du Lyonnais, les monts d'Or puis Lyon. Une fois le Furon traversé, surgit la chapelle avec pour horizon le Pilat et les Alpes.

VOUS EN PROFITEREZ MIEUX...

- À l'aube, lorsque les premières lueurs matinales illuminent la chapelle, au crépuscule quand le soleil rasant souligne les courbes du paysage.
- Au printemps, quand les vergers fleurissent et les champs sont vert tendre, au début de l'été, avec l'apparition des premiers coquelicots.
- En faisant votre marché pour rapporter des produits locaux, en poussant la porte des vignerons des Coteaux du Lyonnais.
- En prenant le temps de vous ressourcer dans les bois et de ponctuer votre marche de temps de contemplation.

ENVIE DE REVENIR ?

Associer une visite de cave à sa randonnée autour d'un mâchon en prenant RDV avec l'un des vignerons des Coteaux du Lyonnais.

+ d'infos : www.montsdulyonnaistourisme.fr et www.coteaux-du-lyonnais.com

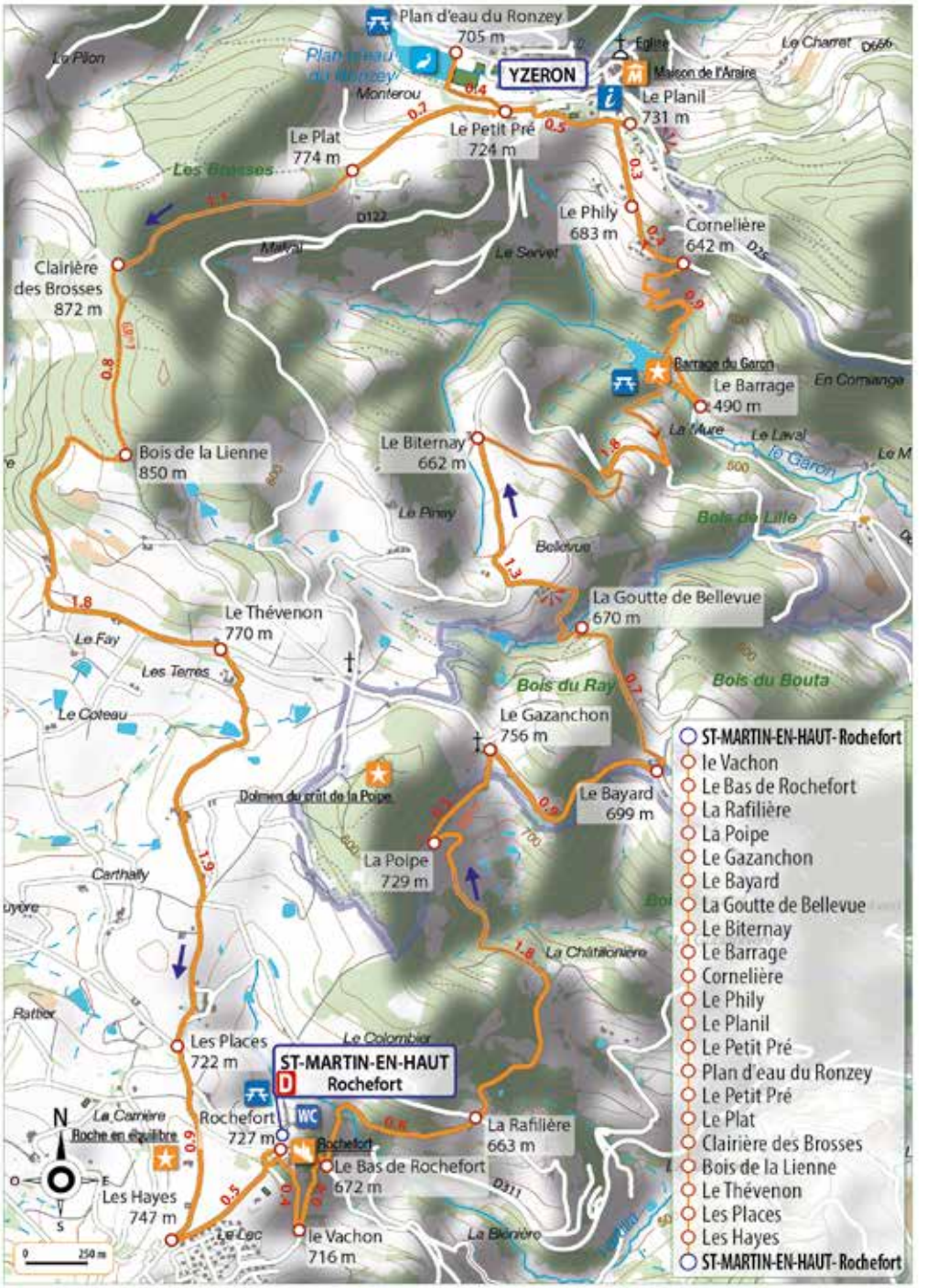

DÉPART SAINT-MARTIN-EN-HAUT

D Parking du hameau de Rochefort

Cars du Rhône 2EX Gorge-de-Loup

BALISAGE

SENTIERS DU RHÔNE ET GR®7

GR®7

RÉFÉRENCE CARTOGUIDE

Des Crêts Boisés du Lac du Ronzey à Yzeron et Les Hauts du Lyonnais - n°8

Édition Rhône le Département

Trace GPX sur rhone-outdoor.com

19.2 km
6 h 30
556 m

Barrage de Thurins ©OTVL

sportif patrimoine panorama

TRAIL DE SAINT-MARTIN-EN-HAUT À YZERON

UN PEU DE CULTURE

Rochefort

Le hameau aurait des origines celtiques. L'hypothèse repose sur la découverte d'un menhir trouvé sur place et un amoncellement mégalithique évoquant un très ancien lieu de culte. Au XIIe siècle, il est la propriété de l'archevêque de Lyon et fortifié par une enceinte de 350 mètres. Le château servira de cour de justice jusqu'à la Révolution. Une petite partie de la forteresse subsiste. À la pointe de Rochefort, se dresse une chapelle du XIIIe. Elle renferme un vitrail et une piéta classés Monuments Historiques.

Le barrage de Thurins et le lac du Ronzey

Le plus ancien est celui de Thurins. Conçu à des fins sanitaires, il alimentait en eau potable les villages voisins. Édouard Herriot l'inaugura en 1932.

Le Ronzey, anagramme d'Yzeron, date des années 80, il est dédié aux loisirs et sert à réguler le débit de l'Yzeron en cas de sécheresse.

VOUS ALLEZ ADORER !

- Un terrain d'entrainement recommandé pour le trail : se préparer pour monter le "mur" situé entre Rochefort et Yzeron. En compensation, le tronçon des Brosses à la Lienne n'est que du bonheur.
- Le hameau de Rochefort, lieu empreint de charme et chargé d'histoire.
- Le barrage de Thurins, caché au fond d'un vallon secret, puis le lac du Ronzey, écrin de verdure paisible entouré de collines.
- Les panoramas de Rochefort et de la Poipe face à la chaîne des Alpes.

VOUS EN PROFITEREZ MIEUX...

- Avec de bonnes chaussures, les chemins sont caillouteux.
- En pique-niquant au bord de l'un des deux plans d'eau. Arrêt conseillé à Saint-Martin-en-Haut pour faire des provisions sur le marché du terroir le samedi matin dès 8 h.
- À l'automne, lorsque les couleurs accentues les reliefs des collines.
- En faisant des selfies, avec en arrière-plan, la forteresse de Rochefort, le barrage de Thurins, ou encore la chaîne des Alpes.

ENVIE DE REVENIR ?

Découvrir d'autres trails dans les monts du Lyonnais en participant au trail hivernal de coursières en janvier, à l'ultra trail des coursières en mai, aux trails du Ronzey et Val'Lyonnaise à l'automne...

+ d'infos : www.montsdulyonnaistourisme.fr

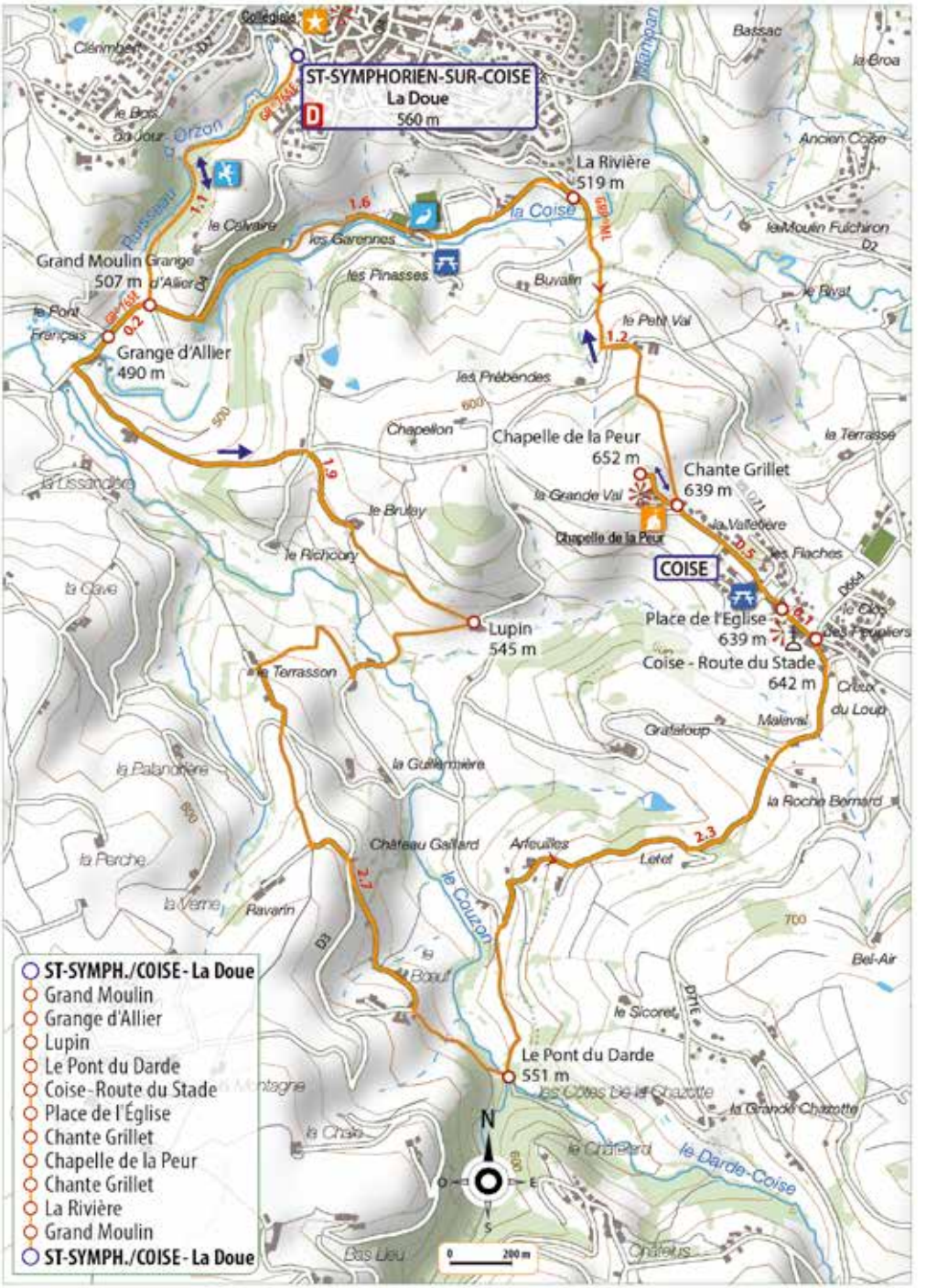

DÉPART SAINT-SYMPHORIEN-SUR-COISE

D Parking en bas de la rue de la Doué vers la RD2 en direction de Chazelles-sur-Lyon

Cars du Rhône ligne 2Ex

BALISAGE
SENTIERS DU RHÔNE, GR® ET GR®P

GR®765E

GR®P des Monts et Coteaux du Lyonnais

RÉFÉRENCE CARTOGUIDE

Les Hauts du Lyonnais - n°8

Édition Rhône le Département

Trace GPX sur rhone-outdoor.com

12.9 km
4 h 00
280 m

Saint-Symphorien-sur-Coise ©CD69 - Julien Bourreau

panorama patrimoine terroir

ÉCHAPPÉE PELAUDE[1]

UN PEU DE CULTURE

Saint-Symphorien-sur-Coise, l'un des 100 Plus Beaux Détours de France

Saint-Symphorien-sur-Coise a développé sa prospérité du fait de sa situation géographique au carrefour de voies commerciales majeures. Dès l'Antiquité romaine, elle sera le passage obligé pour qui veut traverser la France pour rejoindre Bordeaux depuis Lyon.

Au Moyen Âge, elle acquière une vitalité liée à l'émergence de savoir-faire tels que la tannerie, le drap, la chapellerie ou encore la charcuterie. Foires et marchés s'y déroulent régulièrement.

Aujourd'hui, l'industrie pelaude conserve son dynamisme, notamment en matière de charcuterie. Plusieurs tonnes de saucissons y sont produites chaque semaine.

Certains éléments d'architecture sont à découvrir en montant à la collégiale du XVe siècle qui domine la cité. L'édifice est classé Monuments Historiques.

VOUS ALLEZ ADORER !

- La mosaïque végétale apaisante des paysages cadencée par les bocages et les vallons.
- Le panorama depuis la chapelle de la Salette, face à Saint-Symphorien et les monts du Forez.
- Saint-Symphorien, unique "Plus Beau Détour de France" du Rhône.
- La tradition de la cochonnaille qui vaut à Saint-Symphorien d'être considérée comme capitale française du saucisson sec.

VOUS EN PROFITEREZ MIEUX...

- En toute saison, avec la nature pour guide sensoriel : le chant des ruisseaux, les parfums des sous-bois, du foin qui sèche au soleil l'été ou encore les variations de couleurs de la campagne au fil des saisons
- En vous arrêtant sur le marché du samedi matin, ou dans un commerce de bouche, pour célébrer Épicure : saucisson, jésus ou rosette, fromages frais, vin des Coteaux du Lyonnais et pâté de la batteuse en dessert.
- Sur le chemin du retour, s'attarder au parc des Pinasses pour profiter d'un dernier bol d'air au bord de la Coise.

[1] Pelaud ou pelaude : nom des habitants de Saint-Symphorien-sur-Coise.

ENVIE DE REVENIR ?

Envie d'explorer les monts du Lyonnais, d'être inspiré par des idées de rando ou découvertes insolites ?

+ d'infos sur le blog de :
www.montsdulyonnaistourisme.fr

Les Gnoodus
Ils n'ont pas fini de vous balader !

Villes et Villages Fleuris

DÉPART SALLES-ARBUISSONNAS-EN-BEAUJOLAIS

D Place du Caveau à côté de l'Espace des Brouilly

BALISAGE
SENTIERS DU RHÔNE

Trace GPX sur rhone-outdoor.com

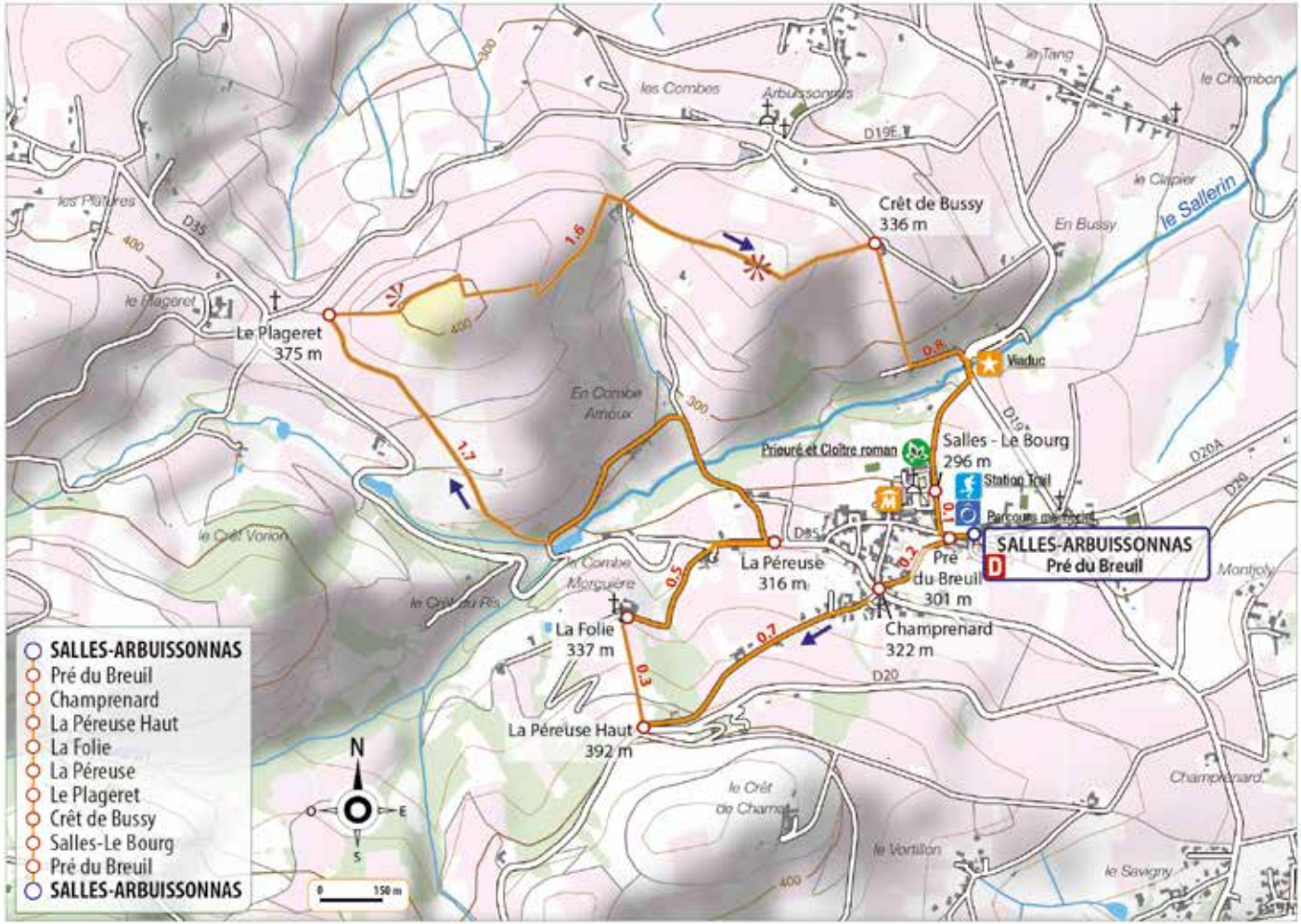

5.9 km 1 h 45 185 m

Beaujolais - Salles-Arbuissonnas ©CD69 - Julien Bourreau

patrimoine · œnotourisme · panorama

LE PRIEURÉ SAINT-MARTIN DE SALLES

UN PEU DE CULTURE

Les moniales mondaines du prieuré

Les origines du prieuré dateraient du XIIe siècle. Le cloître roman, bâti par des moines placés sous l'autorité de l'abbé de Cluny, en est le vestige. Plus tard, des moniales investissent les lieux et y instaurent une forme de vie mondaine. Des familles nobles y plaçaient leurs filles afin qu'elles y trouvent époux. En 1779, ces jeunes femmes se voient octroyer le titre de chanoinesses comtesses. De part et d'autre de la cour d'honneur, on admire toujours les maisons bâties pour leur confort. La "petite histoire", retiendra le nom de la plus célèbre d'entre-elle, Alix des Roys. Mère de l'écrivain Alphonse de Lamartine.

Le viaduc du tacot

L'ouvrage d'art situé au contre-bas du village faisait partie du réseau du Chemin de fer du Beaujolais doté de deux lignes au départ de Villefranche. Le tacot qui desservait Salles allait jusqu'à Monsols dans le Haut Beaujolais.

Le vignoble

Les coteaux viticoles qui façonnent le paysage sallésien sont intégralement classés en AOC Beaujolais-Village.

VOUS ALLEZ ADORER !

- Le prieuré, pépite architecturale qui mêle la pierre dorée à l'art roman.
- Son histoire singulière, marquée par les moines de Cluny et les chanoinesses comtesses.
- Les panoramas : le mont Brouilly surplombé par la chapelle Notre-Dame-des-Raisins, la chaîne des Alpes ou encore la très belle vue plongeante face au village de Salles-Arbuissonnas sur le chemin du retour.

VOUS EN PROFITEREZ MIEUX...

- Entre mi-mai et mi-juin, en respirant le parfum subtil de la fleur de vigne.
- À l'automne, lorsque le soleil sublime les teintes or et grenat du vignoble.
- Lors des vendanges, en ressentant l'effervescence et l'ambiance qui précède la préparation du nouveau millésime.
- Au moment du premier pressurage, en dégustant le Paradis, ce jus de raisin sucré qui s'écoule dans les pressoir.

ENVIE DE REVENIR ?

Rechercher une cave à Salles-Arbuissonnas selon votre approche du vin sur le site d'Inter Beaujolais : **https://rendez-vous.beaujolais.com**

+ d'infos : www.beaujolais-tourisme.com

Les Gnoodus — Ils n'ont pas fini de vous balader !

DÉPART TARARE

D Gare de Tarare

TER : Ligne 6 Lyon-Roanne

BALISAGE
SENTIERS DU RHÔNE

RÉFÉRENCE CARTOGUIDE

Des Monts de Tarare au Lac des Sapins

Edition Rhône le Département

Trace GPX sur rhone-outdoor.com

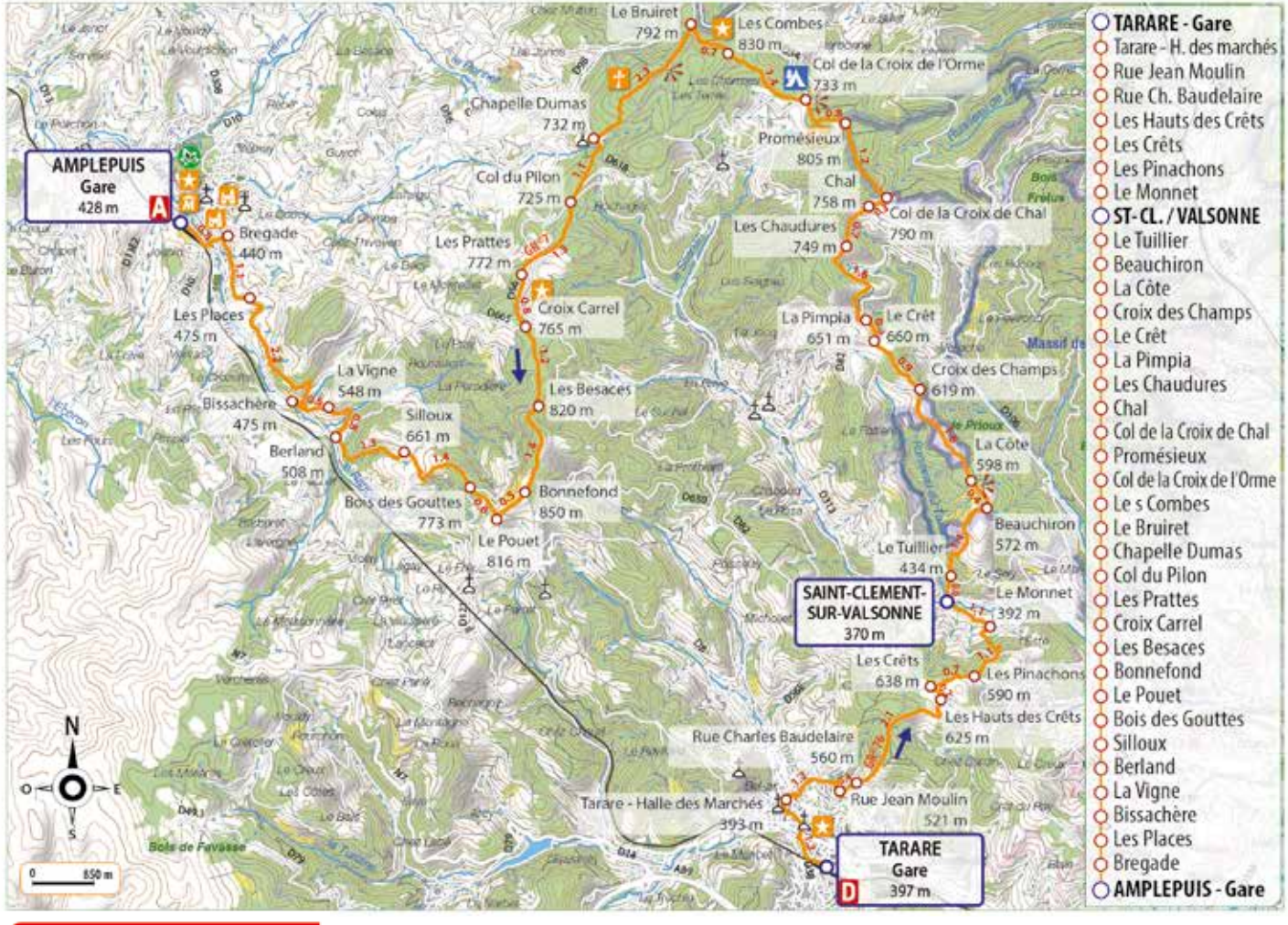

36.1 km **2 jours** **1 370 m**

Aire de bivouac ©Beaujolais vert

sportif panorama forêt

MA PREMIÈRE NUIT ÉTOILÉE

AU PLUS PRÈS DE LA NATURE

Itinérance adaptée à des marcheurs aguerris, 100% autonomes, habitués à randonner avec sur le dos, le matériel de camping et des provisions pour deux jours. Conçue sous la forme d'une micro-aventure, elle emprunte des chemins situés à l'écart des villages.

Jour 1 – 24,4 km - D+850 – Gare de Tarare > Aire de bivouac du col de la croix de l'Orme

Une véritable journée de moyenne montagne entre forêts, prairies et pentes vallonnées. Étape la plus physique dû à un dénivelé important.

Jour 2 – 12,6 km – D+520 – Aire de bivouac du col de la croix de l'Orme > Gare d'Amplepuis

Une étape entre sentiers forestiers, panoramas et monuments patrimoniaux. À découvrir : la Madone peu après le bivouac, la chapelle Dumas, le cromelech vers la croix Carelle, puis 7 km avant l'arrivée, une vue imprenable, depuis le Silloux, sur les monts de Tarare.

VOUS ALLEZ ADORER !

- L'aire de bivouac en libre d'accès, équipée de 3 plateformes, de toilettes sèches et d'un point d'eau potable (fermeture durant l'hiver).
- Une itinérance gare à gare avec des points de départ et d'arrivée situés le long de la ligne de train Lyon – Roanne.
- Une expérience pour s'initier au bivouac, sans trop s'éloigner de zones habitées, au cœur d'un espace de pleine nature situé en moyenne montagne dans les monts du Beaujolais.
- La Traversée du parc éolien du Beaujolais à « Les Besaces », km 28 du circuit.

VOUS SEREZ MIEUX PRÉPARÉ...

- En programmant votre aventure sous une météo clémente, sans risque orageux.
- Avec un équipement vestimentaire adéquate, des chaussures confortables, des provisions suffisantes, une trousse de secours...
- En emportant des jumelles.
- En respectant les consignes de l'aire de bivouac : il est interdit d'y allumer des feux, la tranquillité et la propreté sont de mise pour partager les lieux harmonieusement avec les autres campeurs, la faune et la flore.

ENVIE DE REVENIR ?

Séduit par l'expérience bivouac ? Testez l'autre formule, 26 km sur deux jours, au départ du Lac des Sapins : « Rando, apéro, dodo et tous à l'eau ! ».

+ d'infos : www.beaujolaisvert.com
et application : Beaujolais Vert Pleine Nature

Les Gnoooolus – Ils n'ont pas fini de vous balader !
Espace Naturel Sensible
Villes et Villages Fleuris

DÉPART TERNAND

D En bas du vieux bourg de Ternand, parking aménagé pour les randonneurs

BALISAGE
SENTIERS DU RHÔNE, GR®

GR®76

Trace GPX sur rhone-outdoor.com

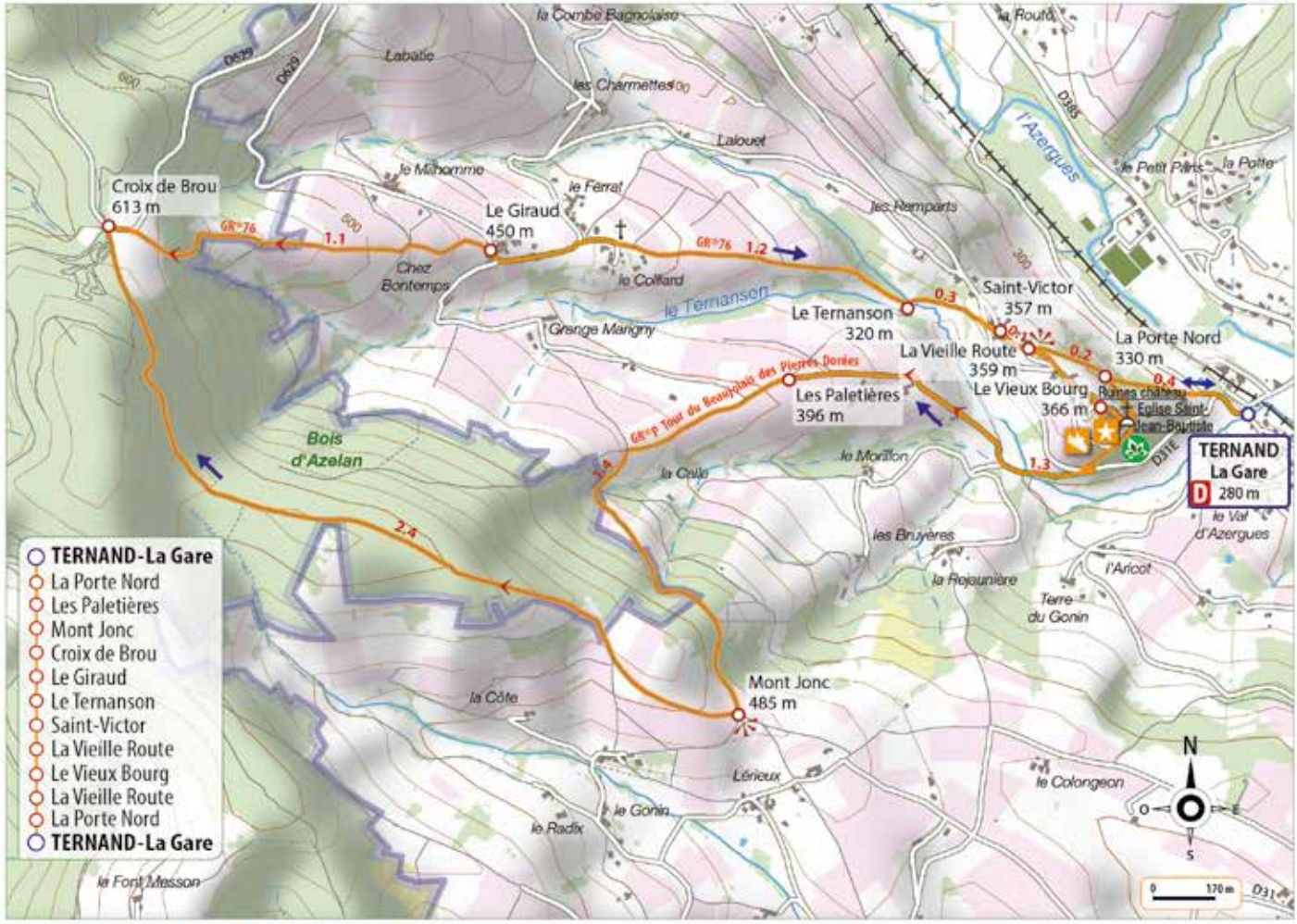

9.4 km 3 h 00 430 m

Ternand ©CD69 - Julien Bourreau

Panorama Patrimoine Œnotourisme

TERNAND ET SES ALENTOURS

UN PEU DE CULTURE

L'histoire de Ternand

Ternand a connu son apogée au Moyen Âge avec les fortifications et le donjon érigés sur l'ordre des archevêques de Lyon, Jean Belles-Mains et Renaud de Forez. Le dessin harmonieux de ses constructions étagées en gradins couronne un glacis naturel où alternent vignes, champs et bosquets plantés.

Les ruines du château et du donjon, l'église qui présente un porche du XVe siècle, d'anciennes demeures des XIVe et XVe siècles (maison dite du tailleur) témoignent de l'époque où Ternand était une place forte.

En cheminant dans les ruelles anciennes de la cité et sur le chemin de ronde, il est possible d'apercevoir des traces de ce marbre qui fait la particularité géologique de Ternand.

+ d'infos : www.beaujolais-tourisme.com
https://jardins-de-la-rejoniere.com

VOUS ALLEZ ADORER !

- Ternand, estampillée Petites Cités de Caractère® et son vieux bourg médiéval, enroulé comme un escargot autour de son église.
- Le paysage arrondi, souligné par le vignoble et les cultures en lisière de forêts.
- L'ambiance végétale soignée en dehors et au cœur du village.
- Les panoramas sur les forêts du Beaujolais Vert en opposition aux coteaux viticoles. Côté est, le village d'Oingt se repère facilement avec sa tour donjon.

VOUS EN PROFITEREZ MIEUX...

- Entre mai et septembre, en flânant dans le vieux bourg fleuri et les jardins de la Rejonière.
- Le dimanche après-midi en franchissant les portes de l'église médiévale pour admirer le chœur décoré de peintures du XIe siècle.
- En profitant des tables de pique-nique de l'espace Saint-Victor et la Terrasse Jean de Forez pour vous attarder dans le décor moyenâgeux la vieille cité.
- En prenant rendez-vous chez l'un des vignerons du village.

ENVIE DE REVENIR ?

Randonner dans les monts du Lyonnais tout en découvrant d'autres villages chargés d'histoire : Riverie également classée Petites Cités de Caractère® et Montrottier.

Les Gnoolus – Ils n'ont pas fini de vous balader !
Géoparc Beaujolais
Espace Naturel Sensible
Petites Cités de Caractère
Villes et Villages Fleuris

DÉPART
TUPIN-ET-SEMONS

D Parking de l'île du Beurre

TER + vélo : Ligne 5 Lyon-Marseille, arrêt St-Clair-les-Roches, puis 20 mn à vélo pour rejoindre Tupin-et-Semons (parking vélo à côté du sentier, apporter son antivol)

BALISAGE
PANNEAUX SIGNALÉTIQUES SENTIER DES GRAND(E)S CRU(E)S

Trace GPX sur rhone-outdoor.com

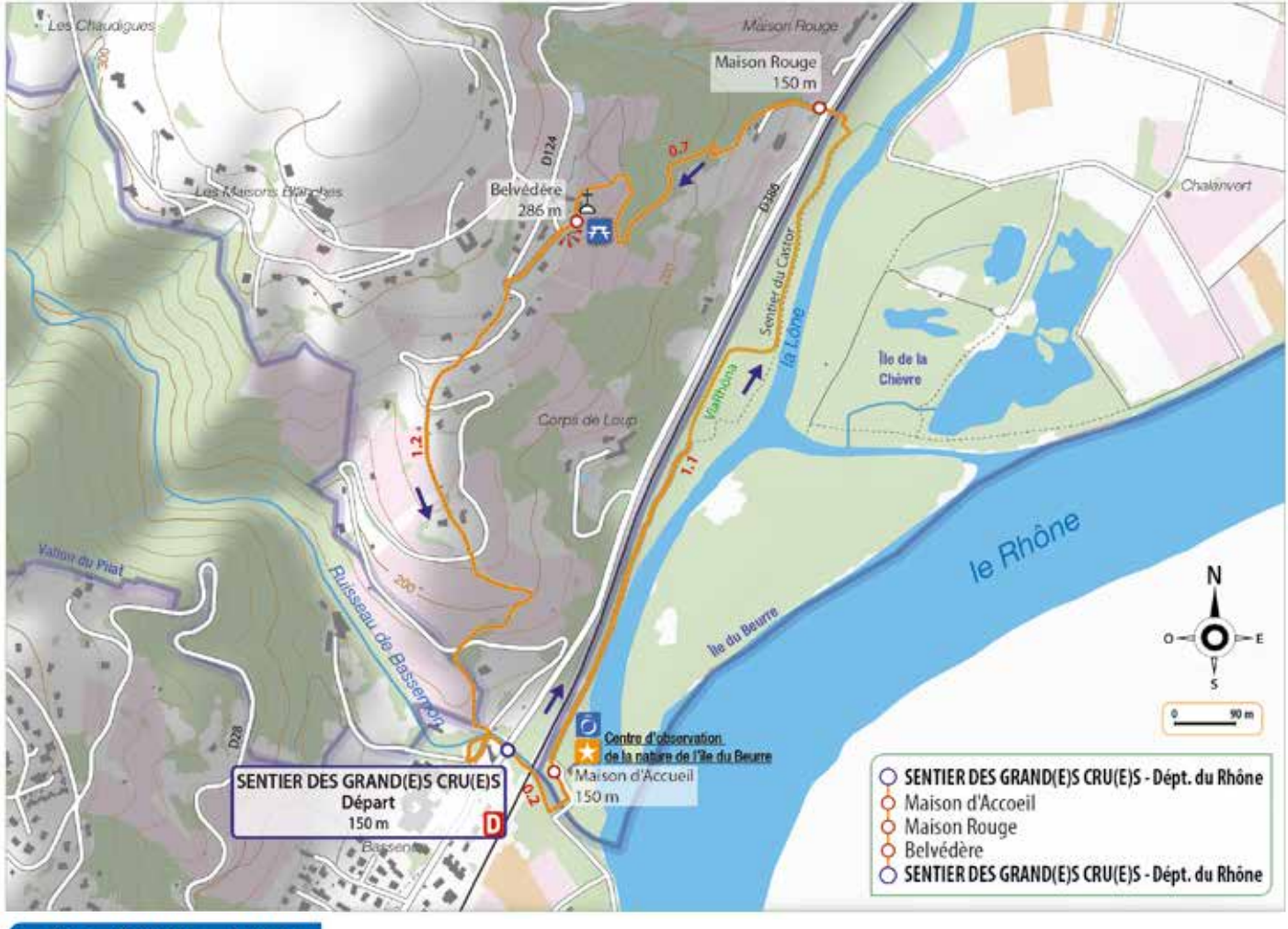

3 km 1 h 15 150 m

Belvédère de Tupin-et-Semons ©Marie Vaudour

sportif · famille · patrimoine · panorama · œnotourisme

LE SENTIER DES GRAND(E)S CRU(E)S

UN PEU DE CULTURE

« Ce taureau furieux »

Au XIXe siècle, l'écrivain J. Michelet dépeint ainsi le Rhône, dont les flots puissants dévastèrent Tupin-et-Semons en 1684. Le village fut ensuite reconstruit, mais en hauteur. Dans le passé, des veilleurs en surveillaient la couleur, une teinte opaque présageant les catastrophes. Sur le Sentier du castor, une échelle des crues montre l'ampleur d'inondations récentes, bien que le fleuve soit aujourd'hui canalisé.

Chayets et échalas

Le cru Côte-Rôtie cultivé ici, partage 2000 ans d'histoire avec son voisin du sud, le Condrieu. Des tessons d'amphores antiques, trouvés à Rome, attestent leurs origines grâce aux « signatures » de potiers et des analyses de résidus de vin. Le vocabulaire local et le paysage singularisent aussi ces vignobles verticaux en terrasses. Les chayets, parades contre l'érosion, désignent les murs de pierres sèches. Quant aux piquets hissant la vigne vers le soleil, on parle d'échalas.

! ***Recommandations :***
départ : montée importante et caillouteuse à partir des vignes sur une courte distance. Prévoir chaussures de marche anti-dérapantes et de l'eau. En cas de forte chaleur : parcours en grande partie inadapté avec de jeunes enfants.

VOUS ALLEZ ADORER !

- Le belvédère vertigineux de Tupin-et-Semons, en surplomb des vignes et de la vallée du Rhône.
- Tout le long du sentier, des panneaux illustrés pour les petits et les grands, dédiés à la viticulture, aux légendes, à l'histoire ou encore à l'écosystème du fleuve.
- Le passage sur l'Ile du Beurre, havre de paix pour la faune sauvage, préservé part l'un des rares arrêtés protection du biotope (APPB) du Rhône.
- La fraîcheur de la forêt alluviale, la sonorité des chants des oiseaux ou des cigales et les senteurs de la nature.

VOUS EN PROFITEREZ MIEUX...

- Indispensable pour apprécier la nature sauvage et les paysages : jumelles et appareil photo.
- Pourquoi pas l'avant-dernier week-end de janvier ? Combiner rando et visite du Marché aux vins d'Ampuis, événement viticole presque centenaire.
- Venir au début du printemps, période de naissance des hérons cendrés, en soirée au mois de juin pour tenter d'observer les castors, ou encore à l'automne, en présence des oiseaux migrateurs.
- En passant 30 mn de plus dans la nature, en expérimentant le sentier pédagogique du castor.

ENVIE DE REVENIR ?

S'inscrire à un atelier ou une animation du Centre d'observation de la nature de l'Ile du Beurre, et découvrir la nouvelle muséographie. **www.iledubeurre.org**
Rendre visite à l'un des vignerons de l'appellation Côte-Rôtie. **www.condrieu-coterotie.com**

+ d'infos : www.vienne-condrieu.com
et https://pilat-rando.fr

Parc naturel régional du Pilat · Espace Naturel Sensible · Les Gnoooolus – Ils n'ont pas fini de vous balader !

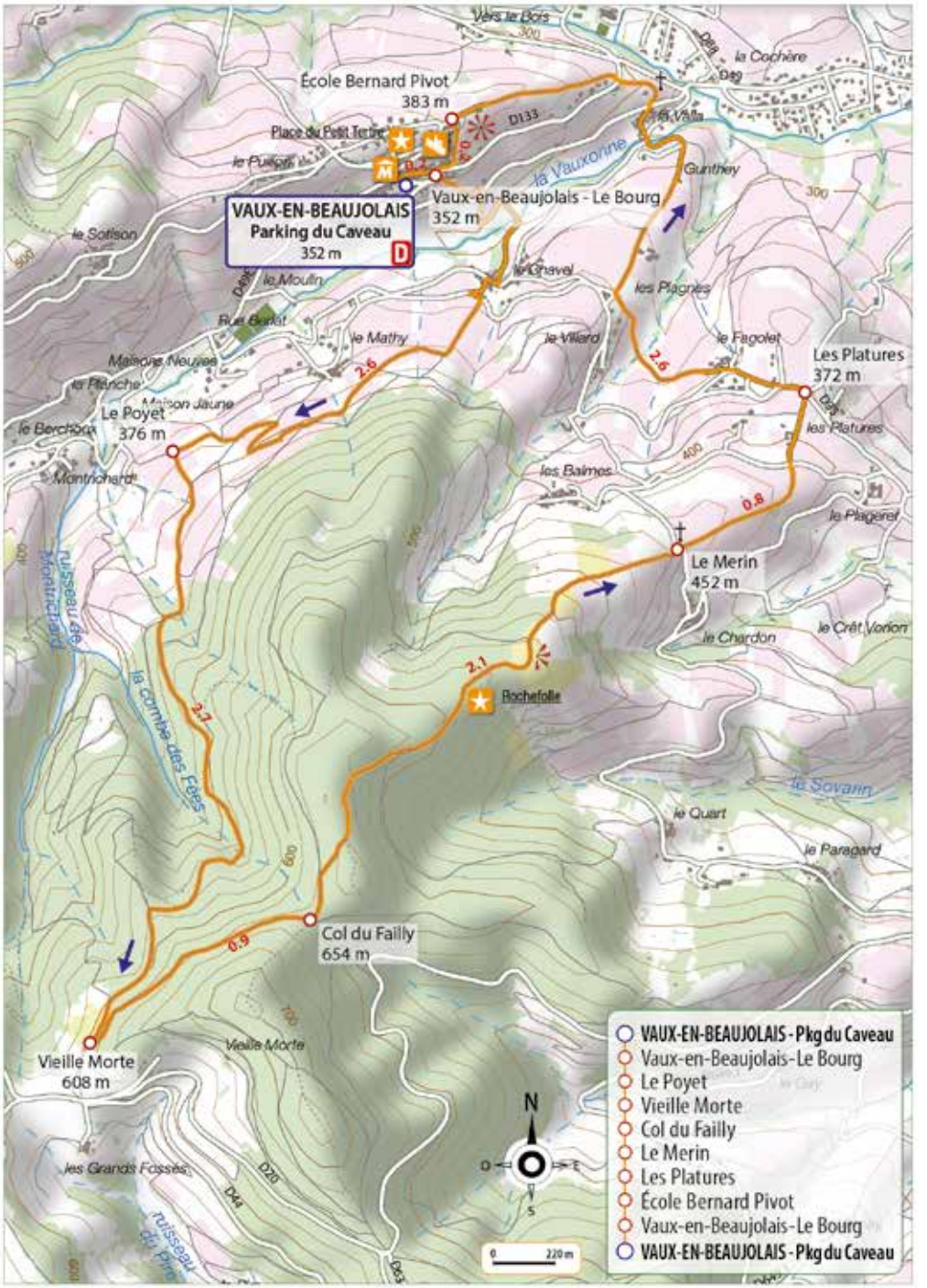

DÉPART
VAUX-EN-BEAUJLAIS

D Parking des boules situé en contrebas de la place du village

BALISAGE
SENTIERS DU RHÔNE

Trace GPX sur rhone-outdoor.com

12.3 km
4 h 00
473 m

Vaux-en-Beaujolais ©CD69 - Fabrice Schiff

sportif · patrimoine · œnotourisme · forêt · ombre

DE CLOCHEMERLE À ROCHEFOLLE

UN PEU DE CULTURE

Vaux-en-Beaujolais, village culturel et vigneron

Parmi les villages de France dont l'image s'est construite autour de personnalités illustres, Vaux-en-Beaujolais a acquis ses lettres de noblesse grâce à Gabriel Chevallier.

Dans les années 30, le romancier y passe ses vacances. De Vaux, il louera le paysage : "En venant par la route de Salles, ce village que l'on voit en flanc de coteaux m'a beaucoup plu, surtout le matin quand il est inondé par le soleil".

La magie des lieux opéra, puisque Clochemerle évoque étrangement Vaux-en-Beaujolais. En inaugurant en 1956 une rue à son nom et le caveau du village, Gabriel Chevallier relie le village au roman. Attachés à l'esprit truculent des personnages du livre, les vauxois cultivent culture et convivialité.

Une identité renforcée par vignoble, symbole de l'art de vivre, propre aux régions viticoles. Donnant sur la place du Tertre, la cave, est la vitrine de l'AOC des Beaujolais Villages de Vaux-en-Beaujolais.

VOUS ALLEZ ADORER !

- Un parcours idéal pour le trail : du dénivelé, des paysages variés, des sous-bois et des petites routes de campagne tranquilles.
- Le cœur du village, mis en scène autour du roman Clochemerle, écrit par Gabriel Chevallier.
- L'alternance entre les vignes, les panoramas et les passages dans la forêt.
- La curiosité géologique de Rochefolle, "mastodonte" de pierre dominant le val de Saône. Dans le passé, les jeunes gens du village venaient s'y rencontrer. Par temps de brouillard, il est dit que les fées y étendaient leur linge.

VOUS EN PROFITEREZ MIEUX...

- Avec de bonnes chaussures, les chemins sont parfois raides et caillouteux.
- En vous plongeant dans l'univers de Clochemerle : les pissotières, le manège théâtral, la fresque colorée, le musée et bien d'autres surprises à découvrir.
- Lors des festivités du Beaujolais Nouveau. Le week-end suivant le 3e jeudi du mois de novembre, découvrez l'ambiance conviviale du caveau du village, tout en faisant de belles rencontres avec les vignerons.
- Au printemps lorsque la nature bourgeonne, à l'automne, quand les forêts et la vigne se parent de rouge et d'or.

** chemin de vigne en Beaujolais*

ENVIE DE REVENIR ?

Associer marche et littérature à l'occasion du festival l'Ombre des mots organisé à Jarnioux **www.lombredesmots.fr**

+ d'infos : www.beaujolais-tourisme.com

Les Gnoolus
Ils n'ont pas fini de vous balader !

DÉPART VERNAY

D Bourg de Vernay, face à l'église

BALISAGE
COMMUNAL
CIRCUIT ROUGE

Trace GPX sur rhone-outdoor.com

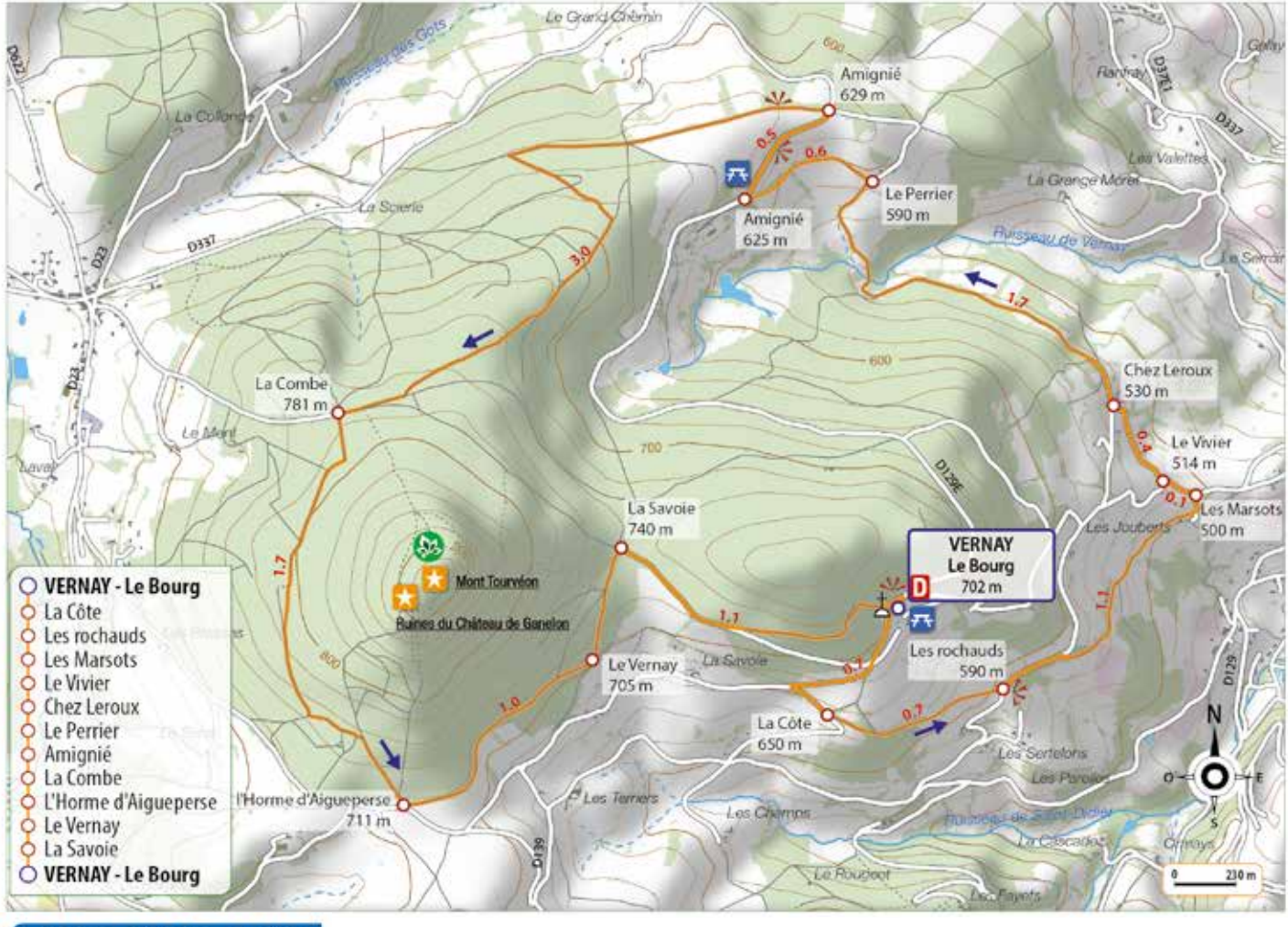

13 km 4 h 30 ↗+275 m

Le mont Tourvéon ©La Ferme d'Amalthée

sportif forêt ombre

LE TOUR DE LA MONTAGNE DE CROCHET ET DU MONT TOURVÉON

UN PEU DE CULTURE

Le mont Tourvéon

Pyramide granitique et verdoyante de 944 mètres de haut, le Tourvéon est le 3e sommet du Rhône.

Des ruines enfouies dans la végétation subsistent sur la cime. Il s'agit des vestiges d'un château féodal, alors idéalement posté à l'époque pour surveiller la vallée. Aujourd'hui la vue est obstruée par les douglas.

Toujours dans le registre des mystères et légendes du Beaujolais, le mont est associé à Ganelon, personnage responsable de la mort de Roland à Roncevaux dans le poème épique du XIe siècle. Après s'être réfugié sur le Tourvéon, où il aurait été débusqué, puis jugé coupable de félonie, il aurait fini ses jours dans un tonneau hérissé de pointes précipité sur les versants du massif.

+ d'infos : www.destination-beaujolais.com
www.fermedamalthee.fr

VOUS ALLEZ ADORER !

- La sensation de calme nourrie par la vision d'une végétation abondante, le bruissement des arbres dans les sous-bois moussus.
- Le décor montagneux source de silence et muraille protectrice face à l'effervescence du quotidien.
- Le charme de Vernay, petit village secret et son église romane dont la nef et le chœur sont entièrement peints. L'édifice a été bâti par les moines de Cluny au XIe siècle.
- La Ferme d'Amalthée, atypique pour sa production de laine mohair, soie et cachemire. Un œil averti reconnaîtra les chèvres Angora dans les pâturages autour de l'exploitation.

VOUS EN PROFITEREZ MIEUX...

- Dès qu'un besoin de communier avec la nature se fait sentir, peu importe la saison.
- En contactant la Ferme d'Amalthée pour vous assurer que la boutique soit ouverte le jour de votre venue.
- Le parcours contourne le Tourvéon sans rejoindre le sommet, mais il faut s'amuser à le repérer dans le paysage. Il est visible une 1ère fois à l'est de la petite route avant d'arriver au hameau du Perrier.
- Le temps d'une halte dans le jardinet aménagé derrière la mairie de Vernay, pour bénéficier d'un dernier bain de nature.

ENVIE DE REVENIR ?

Revenir dans le Haut Beaujolais pour enchaîner avec les deux autres sommets du Rhône.
Le mont Saint-Rigaud, point culminant du département à 1 009 m, rando n°14 du carnet.
La roche d'Ajoux, 970 m : **rhone-outoor.com**
« Du Tourvéon à la Roche d'Ajoux » au départ de Chenelette.

DÉPART YZERON

D Parking d'Yzeron situé le long du chemin du Planil. Accès Planil devant l'entrée du cimetière.

BALISAGE
SENTIERS DU RHÔNE

RÉFÉRENCE CARTOGUIDE

Des crêts boisés du Lac du Ronzey à Yzeron

Édition Rhône le Département

Trace GPX sur rhone-outdoor.com

8.7 km · 2 h 50 · 265 m

Yzeron - Chapelle de Chateauvieux ©CCVL

panorama patrimoine forêt

LA CHAPELLE DE CHÂTEAUVIEUX

UN PEU DE CULTURE

Châteauvieux, entre histoire et légende

La chapelle de Châteauvieux fut construite en tant qu'église au XIe siècle. Elle était la propriété de l'Abbaye Lyonnaise d'Ainay. Son architecture a été préservée lors de sa restauration par le Père Granjon alors curé de la paroisse et le concours des habitants du hameau dans les années 1960.

La Dame de Châteauvieux

Du temps des croisades, vivait à Châteauvieux une dame vénérée dans toute la contrée. Hélas, on la trouva un jour inerte dans un pré. Malgré des tentatives pour la sauver, ses yeux demeurèrent clos. Parée de bijoux, elle fut déposée dans le caveau glacial.

Le drame n'atteignit toutefois pas tous les cœurs... De cupides serviteurs du château se dirent qu'ils feraient bon usage des trésors enfuis dans la tombe. Ils entreprirent alors de les dérober mais il fallut couper un doigt pour s'emparer d'une bague. Horreur ou miracle, l'opération ressuscita la belle. La châtelaine, bienveillante, décida de remercier ces gredins pour lui avoir rendu la vie en les dotant et les mariant.

Sources : Livre d'André Hernoud «Yzeron, son histoire».

VOUS ALLEZ ADORER !

- La chapelle Châteauvieux, de style roman très pur.
- Deux panoramas incontournables, face à l'agglomération lyonnaise et aux Alpes. Le premier, situé à côté de la mairie d'Yzeron, le second vers la chapelle de Châteauvieux.
- Les ambiances changeantes entre sous-bois de feuillus, hameaux paisibles, vues sur les vergers de Thurins...
- Les chaos granitiques du site de Py Froid avec ses mystérieux rochers en équilibre. Le dolmen de la Roche aux Fées, situé à côté du parcours, après Châteauvieux, dans le bois du Faix.

VOUS EN PROFITEREZ MIEUX...

- Avec des jumelles pour reconnaitre les massifs les plus proches et les sommets les plus éloignés.
- Le week-end, grâce à l'atmosphère vivante d'Yzeron et ses commerces.
- En semaine pour les marcheurs solitaires.
- En visitant la Maison de l'Araire pour connaître l'archéologie, le folklore et le patrimoine des monts du Lyonnais.

ENVIE DE REVENIR ?

Découvrir d'autres chapelles romanes dans les monts du Lyonnais : **www.montsdulyonnaistourisme.fr**

Les Gnoooodus Ils n'ont pas fini de vous balader !

Villes et Villages Fleuris

DÉPART YZERON

D Plan d'eau du Ronzey

BALISAGE
SENTIERS DU RHÔNE, GR®

GR®7

RÉFÉRENCE CARTOGUIDE

Des crêts boisés du Lac du Ronzey à Yzeron

Édition Rhône le Département

Trace GPX sur rhone-outdoor.com

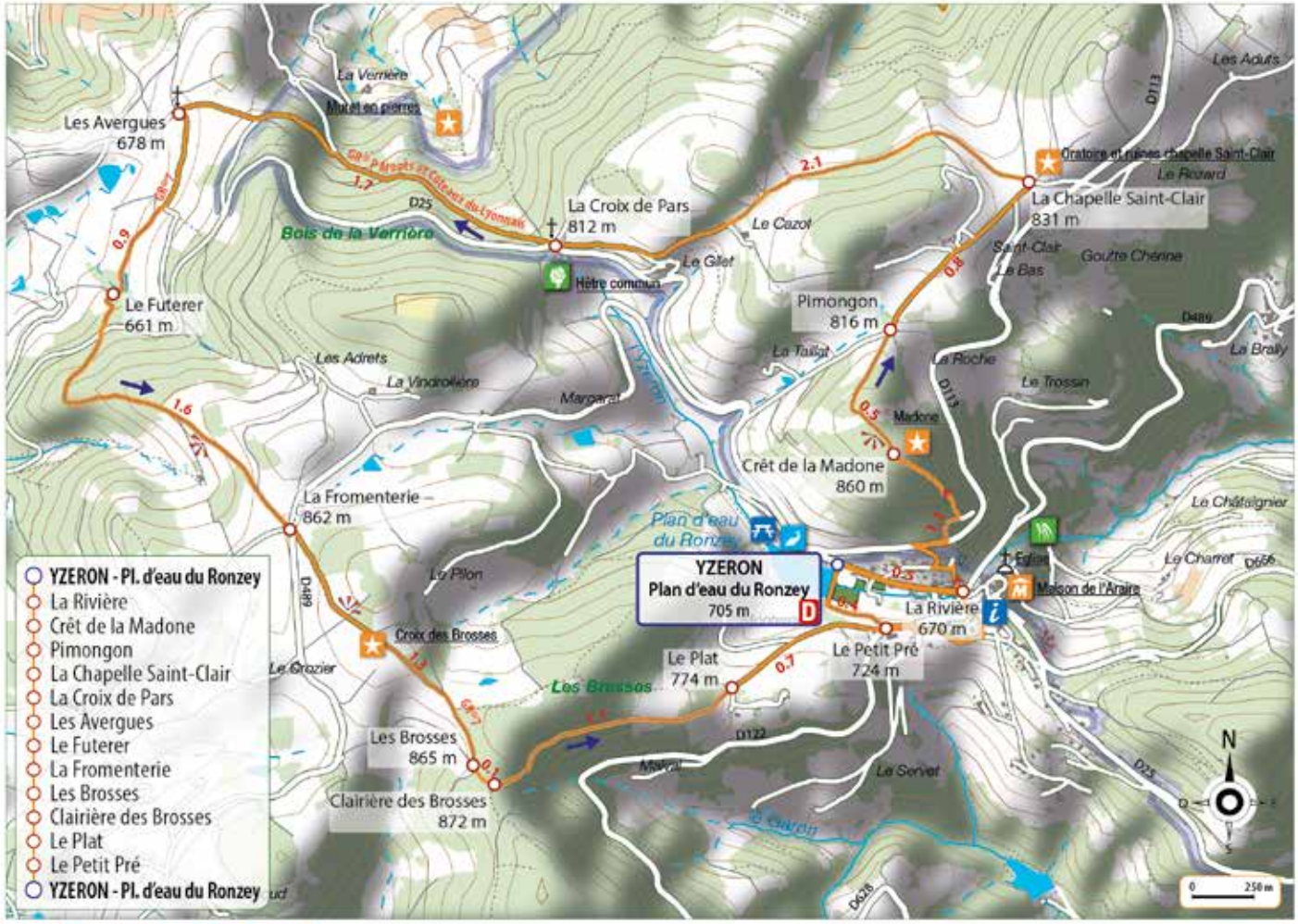

13 km 4 h 20 ↗+ 413 m

Parterre de feuilles d'automne ©CD69 - Fabrice Schiff

panorama patrimoine

DU CRÊT DE LA MADONE AU COL DES BROSSES

UN PEU DE CULTURE

Secrets de petit patrimoine

Notre-Dame-d'Yzeron

Au sommet de la montagne des Bruyères, à 850 mètres d'altitude, la Vierge veille sur le village depuis 1893. En l'observant, les lyonnais seront troublés par son apparence familière. Et pour cause, elle est la copie de celle placée sur le clocher de l'ancienne chapelle de Fourvière.

La chapelle Saint-Clair

Après le Crêt de la Madone, les marcheurs arriveront à l'intersection de la Chapelle Saint-Clair.

C'est peut-être parce que la vue y est magnifique qu'une chapelle dédiée à Saint-Clair y fût érigée au XIVe siècle. Pour invoquer ce personnage vénéré, capable de guérir ou soulager les maux des yeux et la cécité, des pèlerinages s'y déroulaient.

Sur les ruines de l'édifice disparu, une plaque réalisée par l'association Le Patrimoine de Courzieu, raconte l'histoire du site. Un oratoire a également a été bâti par des habitants du hameau. 100 mètres au-delà le long d'un chemin, se trouve une source miraculeuse.

VOUS ALLEZ ADORER !

- Un bol d'air pur sur les hauteurs d'Yzeron, où la nature et les paysages lumineux sont source de quiétude.
- Le calme des sites du crêt de la Madone et celui de la Chapelle Saint-Clair.
- Le contraste entre les panoramas et l'arrivée dans les beaux sous-bois après les Brosses.
- Le plan d'eau du Ronzey, dont on peut faire le tour et profiter des équipements : tables de pique-nique ombragées, barbecues, panneaux descriptifs dédiés à la faune et à la flore...

VOUS EN PROFITEREZ MIEUX...

- L'hiver, lorsque l'air des monts du Lyonnais est tonifiant. Au printemps, pour communier avec la nature en pleine régénération, ou encore à l'automne, en ramassant des feuilles mortes sur les chemins pour composer de gros bouquets colorés.
- Au retour, en vous installant face à l'étang, tout en savourant un café ou une boisson fraîche.
- En associant marche et sensations fortes, en survolant le lac en tyrolienne géante au départ du Plat.

ENVIE DE REVENIR ?

Organiser un week-end ressourçant à Yzeron en planifiant un programme d'activités nature : parcours aventure, balades accompagnées à la découverte des plantes sauvages, pêche, circuits VTT, tyrolienne géante, hébergements traditionnels ou insolites...

+ d'infos : www.montsdulyonnaistourisme.fr

Les Gnoooodus
Ils n'ont pas fini de vous balader !

Villes et Villages Fleuris

PROMENADES EN FAMILLE

© Rhône Tourisme

Amplepuis - Clos du crêts ©COR/VPL

famille
patrimoine
ombre

DES DÉGRINGOULES* AU VERT

VOUS ALLEZ ADORER !

- Le magnifique cadre boisé du Clos du crêt où la balade peut être combinée avec le parcours de santé et le sentier d'interprétation de la faune et de la flore.
- Pourquoi pas une partie de pêche dans l'étang du clos ? Prévoir l'achat d'une carte de pêche.
- Parcourir un riche patrimoine industriel et paysager, emprunter des dégringoules et profiter, tout au long du circuit, de commentaires historiques.
- Si vous avez encore du temps, la visite du musée Barthélémy Thimonnier, illustre personnage amplepuisien, inventeur de la machine à coudre.

UN PEU DE CULTURE

Le Clos du Crêt

En Haute Vallée d'Azergues, l'eau pure des rivières favorise l'ancrage d'un artisanat textile dès le Moyen Âge. Une tradition que des entrepreneurs du XIXe siècle, convertiront en une industrie prospère. À Amplepuis, la cité ouvrière du quartier Déchelette date de cette période, comme le Clos du Crêt associé au nom de Jean Villy. Il fit de la colline du Crêt son domaine, en l'aménageant avec un château néo-gothique entouré d'un vaste parc paysager.

** Dégringoule : ancien chemin piétonnier qui permet de se rendre directement à la gare*

+d'infos : www.beaujolaisvert.com
www.cartedepeche.fr

DÉPART AMPLEPUIS

D Place de l'hôtel de ville

TER : Ligne 6 Lyon-Roanne : 10 mn à pied, passer par la place Ste Marie, l'escalier de la gare, la rue Thimonnier et la rue du Trésor pour arriver à la place de l'hôtel de ville.

BALISAGE
TÉLÉCHARGER LE PARCOURS THÉMATIQUE À PARTIR DU QR CODE PUIS SUIVRE LE GPX DU PARCOURS EN SUIVANT COMMENTAIRES

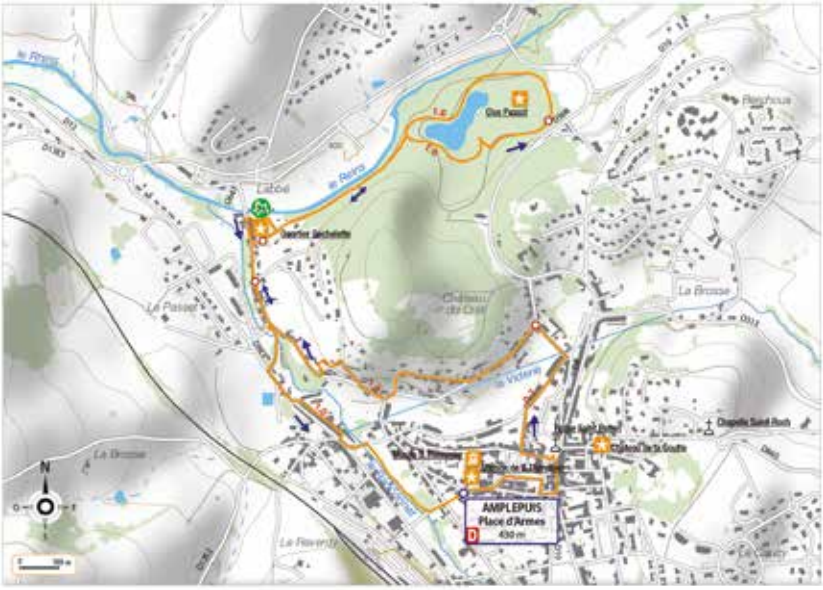

5.2 km | 1 h 30 | 86 m

Trace GPX sur rhone-outdoor.com

Les Gnoolus
Ils n'ont pas fini de vous balader !

Villes et Villages Fleuris

GÉOPARC BEAUJOLAIS

LE TOUR DU LAC DES SAPINS

famille

Cublize - Baignade biologique ©COR

UN PEU DE CULTURE

Le Lac des Sapins

L'idée de créer le lac a été évoquée pour la première fois en 1967, pour répondre à la crise de l'industrie locale, par le développement du tourisme. Il a été creusé entre 1977 et 1979. Sa superficie est de 40 hectares et sa profondeur maximale de 13 mètres. Le plan d'eau et ses alentours sont devenus une véritable destination nature multi-activités pour le sport et les loisirs : équitation, baignade, parcours acrobatiques dans les arbres, trail…

** Privilégier les jours de semaine moins fréquentés.*

+ d'infos : www.beaujolaisvert.com

VOUS ALLEZ ADORER !

- Une balade familiale par excellence, pour patauger dans l'eau, se reposer dans l'herbe à l'ombre des arbres, pêcher, se défouler dans la plaine de jeux…
- La baignade biologique un pur moment de plaisir à s'accorder après la balade*.
- L'application BV Aventure, chasse au trésor dans la verdure. Recommandée en hors saison.
- Le lac autrement : à l'aube, lorsque les rayons du soleil traversent la brume qui flotte à la surface de l'eau. Après de fortes pluies qui font surgir une cascade insoupçonnée en dessous de la digue. Au coucher du soleil à l'occasion un footing tranquille à la fraîche.

DÉPART CUBLIZE

D Lac des Sapins

Office de Tourisme Côté digue

BALISAGE
LES SENTIERS DU RHÔNE

RÉFÉRENCE CARTOGUIDE

Du Lac des Sapins au Col des Écharmeaux

Édition Rhône Le Département

4.8 km 1 h 30 +45 m

Trace GPX sur rhone-outdoor.com

Les Gnoooolus
Ils n'ont pas fini de vous balader !

Station Verte

GÉOPARC BEAUJOLAIS

Haute-Rivoire ©CD69

famille
patrimoine
panorama
terroir

LA BALADE DE SAINT-GORGULU

VOUS ALLEZ ADORER !

- Venir au printemps, pour admirer la nature aux milles nuances de vert et écouter la rivière Thoranche s'écouler tranquillement.
- Le bois de Bancel où se trouve la Pierre de St-Gorgulu. L'existence d'autres rochers évoque le décor mystérieux d'un lieu de culte celtique.
- Dès que les maïs ont poussé, passer toute la journée à Haute-Rivoire pour, au retour de la balade, explorer les dédales du labyrinthe végétal.
- Le parc aux biches idéalement aménagé : tables de pique-niques et ping-pong, mini-golf…
- Aux beaux jours, déguster une crêpe au snack de la Gargotte puis découvrir Salva Terra, parc de loisirs médiéval.

UN PEU DE CULTURE

La légende de St-Gorgulu

Dans le bois du Bancel, une roche porte l'empreinte du corps couché de Saint-Gorgulu, un ermite qui aurait vécu ici. Si une jeune fille s'y allonge, il est dit qu'elle se marie dans l'année.

La légende raconte aussi que le Saint, monté sur sa mule, était poursuivi par un loup. De peur, la monture aurait bondi de l'autre côté de la vallée, incrustant son pas toujours visible, dans la pierre située chemin de la Ronce au sud-ouest du village.

+ d'infos : www.montsdulyonnaistourisme.fr

DÉPART HAUTE-RIVOIRE

D Parking du rond-point

BALISAGE
LES SENTIERS DU RHÔNE

RÉFÉRENCE CARTOGUIDE

12 – Le Pays de Chamousset en Lyonnais

Edition Rhône le Département

4.2 km | 1 h 00 | 81 m

Trace GPX sur rhone-outdoor.com

LA FORÊT DE LA FLACHÈRE

famille
forêt

Chêne ©CD69 - Fabrice Schiff

UN PEU DE CULTURE

Balade sous la futaie

La Flachère est une futaie, une forêt dans laquelle les arbres sont arrivés à leur ultime stade de croissance. Le chêne, espèce végétale vénérée dans de nombreuses croyances païennes, est l'essence dominante des lieux. Ses feuilles composées de lobes le rendent facilement reconnaissable. La Flachère est l'une des rares chênaies entretenues du Beaujolais.

+ d'infos : www.beaujolais-tourisme.com

VOUS ALLEZ ADORER !

- Les petites routes de campagne et les chemins forestiers pour faire des joggings tranquilles.
- Une promenade facile qui se programme à l'improviste dès qu'il fait beau.
- Un biotope inspirant en termes d'observation et d'imaginaire : au bord de l'étang écouter les chants des amphibiens, le long des sentiers ramasser ce que la nature veut bien offrir sur le sol pour créer une œuvre en land art.
- En automne, le bruit des feuilles mortes froissées sous les pas des marcheurs, qui participe à la poésie sonore de la balade.

DÉPART LÉGNY

D Parking des Pont Tarrets

TER : Ligne 20 Lyon - Paray-le-Monial

BALISAGE
LES SENTIERS DU RHÔNE ET GR®P

GR®P
Le tour du Beaujolais des Pierres Dorées

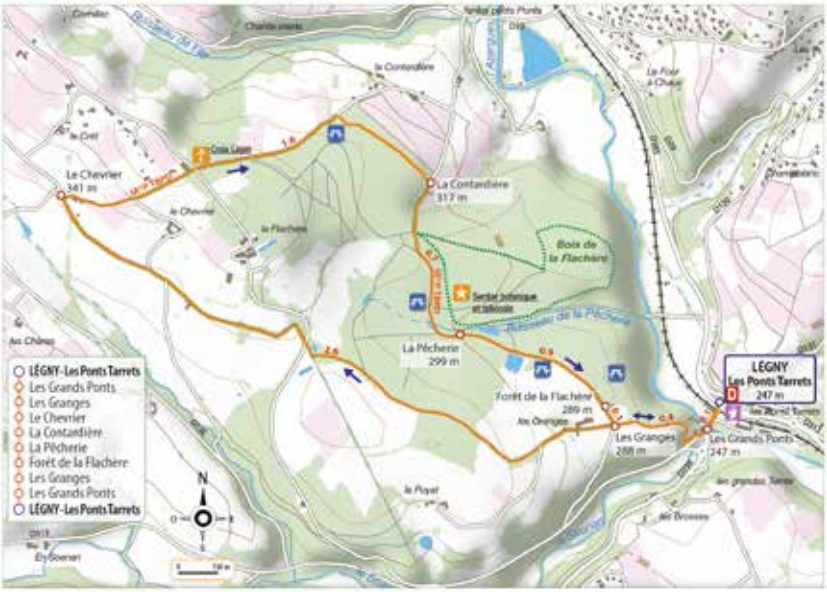

6.9 km 2 h 00 135 m

Trace GPX sur rhone-outdoor.com

Télégraphe Chappe - Marcy-sur-Anse ©Coté Tour

patrimoine

famille

LE TÉLÉGRAPHE CHAPPE

VOUS ALLEZ ADORER !

- Le télégraphe, un des rares exemplaires français en parfait état de marche.
- Un monument insolite pour une idée d'exposé scolaire.
- Une sortie "bol d'air" pour l'hiver par temps sec et lumineux.
- L'esplanade aménagée du télégraphe pour se restaurer à la fin la balade.

+ d'infos : www.beaujolais-tourisme.com

UN PEU DE CULTURE

Le télégraphe Chappe, les TIC avant Internet et le portable*

Claude Chappe inventa son télégraphe 1793. Un réseau de 535 stations, postées le long de 5 000 kilomètres de "lignes" fut créé en France et au-delà des frontières, avec pour finalité, la diffusion de dépêches, notamment militaires. Des signaux optiques étaient émis à l'aide de bras articulés. Des opérateurs les captaient avec des jumelles pour les transmettre d'un relai à l'autre. Celui de Marcy était le 55e sur les 58 de la ligne Paris-Lyon. De jou, et sans contrainte climatique, un message se propageait en une heure environ entre les deux capitales. Il fonctionna de 1799 à 1852 et fut restauré dans les années 1980.

** Technologies de l'information et de la communication*

DÉPART MARCY-SUR-ANSE

D Place de l'Église, parking de la mairie

BALISAGE
LES SENTIERS DU RHÔNE

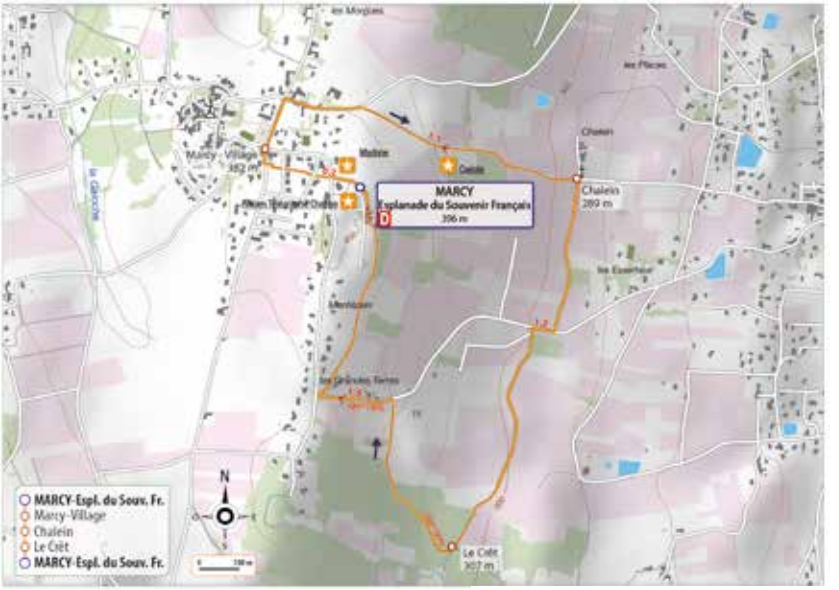

4 km | 1 h 20 | 92 m

Trace GPX sur rhone-outdoor.com

BUISANTE

œnotourisme
patrimoine
famille

Pommiers © CD69 - Patrick Agneneau

UN PEU DE CULTURE

Le site de Buisante

Le nom de Buisante vient du buis couvrant autrefois la colline. Le sommet du site est surmonté de la chapelle dédiée à Notre-Dame-de-Buisante. L'édifice remonte au XIXe siècle. Initialement, c'était un oratoire qui fut transformé en chapelle en 1895.

Le 15 août, elle devint un lieu de pèlerinage pour protéger les vendanges. Le canon paragrêle, exposé à ses côtés, illustre la lutte engagée au début du XXe siècle face aux aléas climatiques.

Autre particularité du lieu : un cadran solaire placé au sol. Le jeu consiste à vous mettre dessus, pour que les rayons du soleil projettent votre ombre et donne ainsi l'heure.

VOUS ALLEZ ADORER !

- Le site de Buisante point culminant de Pommiers avec une vue à 360°.
- Une sortie famille idéale en mode sportif : en marche rapide, en jogging, à VTT...
- Une balade à associer à une visite de cave pour déguster l'AOC Beaujolais
- L'alternance de chemins et petites routes pour faire à une balade tranquille après un bon repas.

+ d'infos : www.beaujolais-tourisme.com

DÉPART POMMIERS

D Parking de la place du 11 novembre vers la Maison des associations et la salle des fêtes.

Car du Rhône : 118 Lyon Vaise

BALISAGE
LES SENTIERS DU RHÔNE

8.3 km 2 h 30 250 m

Trace GPX sur rhone-outdoor.com

Villes et Villages Fleuris

Regnie Durette ©Shutterstock

patrimoine
famille
œnotourisme
panorama

LA TOUR BOURDON

VOUS ALLEZ ADORER !

- Le site de la Tour Bourdon, spot photo du Beaujolais, pour le côté insolite de la pyramide et le panorama à 360° dominant la vallée de l'Ardières.
- L'esprit vigneron du caveau du cru Régnié, la découverte de l'AOC et la boutique où, en plus du vin, sont vendus des produits régionaux.
- Faire deviner à vos enfants le point commun entre l'église aux deux clochers du village et la basilique de Fourvière. Il s'agit de Bossan, l'architecte qui a dessiné les plans de l'édifice de Régnié.

UN PEU DE CULTURE

Sur les traces du glacier

Géosite et cairn géant d'environ 5 mètres, la tour Bourdon trône au cœur du cru Régnié. Lors de la plantation d'une vigne en 2015, les engins déterrent des blocs de grès. Vestiges de l'histoire géologique locale ils seront empilés in situ telle une pyramide. Si leur présence est fréquente ici, elle a beaucoup questionné avant que la science ne l'explique par l'action d'un glacier millénaire, qui les aurait arrachés de la montagne, puis déposés sur son passage.

+ d'infos : www.beaujolais-tourisme.com
www.geopark-beaujolais.com
www.caveau.cru-regnie.fr

DÉPART RÉGNIÉ-DURETTE

D Parking de l'église

BALISAGE

4 km | 1 h 00 | 350 m

Trace GPX sur rhone-outdoor.com

Les Gnoolus
Ils n'ont pas fini de vous balader !
GEOPARC BEAUJOLAIS

LE PETIT TOUR DU CRÊT D'ARJOUX

famille
forêt
ombre

Saint-Julien-sur-Bibost - Mont Arjoux ©Prairy

UN PEU DE CULTURE

L'Espace Naturel Sensible les Crêts d'Arjoux

À 815 m d'altitude, le mont Arjoux est le sommet de l'Espace Naturel Sensible, vaste de 1 800 hectares. Mares et prairies humides, très appréciées des amphibiens y sont fréquentes. Certaines espèces de crapauds préfèrent quant à elles la vie en forêts, attention de ne pas les écraser sur les chemins. Le long du circuit, entre "Bas d'Arjoux" et "Bombeynon", la vue sur les collines, les plateaux bocagers et les forêts est typique du secteur.

+ d'infos : www.montsdulyonnaistourisme.fr

VOUS ALLEZ ADORER !

- L'Espace Naturel Sensible baptisé "Crêts d'Arjoux" parcouru par le circuit.
- La fraîcheur des bois appropriée pour une sortie estivale.
- Un parcours légèrement vallonné, pour pratiquer un brin d'activité physique.
- L'aire de jeux et de pique-nique aménagée en pleine nature au départ de l'itinéraire.

DÉPART MONT ARJOUX

D Aire de pique-nique du mont Arjoux

BALISAGE
LES SENTIERS DU RHÔNE

GR®P des Monts et Coteaux du Lyonnais

RÉFÉRENCE CARTOGUIDE

Pays de L'Arbresle - n°4

Édition Rhône le Département

4.9 km 1 h 30 200 m

Trace GPX sur rhone-outdoor.com

Saint-Pierre-de-Chandieu © CD69 / Fabrice Schiff

famille

sportif

ESCAPADE NATURE AUTOUR DE L'OZON

VOUS ALLEZ ADORER !

- Une balade boisée offrant de l'ombre au cœur d'un espace préservé irrigué par la rivière de l'Ozon.
- Un peu de dénivelés pour partir en course à pied. Attention aux pentes raides dans le bois de Combe Pelouze.
- Le parc du Château de Rajat : l'édifice est privé mais les 20 hectares de verdure qui l'entourent sont ouverts au public.
- Pour compléter la balade avec des enfants, passer un moment au PumpTrack et Skateparc de Saint-Pierre-de-Chandieu.

UN PEU DE CULTURE

Le chemin du patrimoine

Un parcours thématique de 5 km est dédié à la découverte du patrimoine Saint-Pierrard. Si la commune est proche de Lyon, elle a conservé de nombreux sites sur lesquels se fonde son identité rurale. Au fil du chemins, on découvre, des chapelles, des lavoirs et un châteaux. Le paysage offre un cadre de balades champêtres ponctué de points de vue sur Lyon et les massifs plus ou moins proches : Lyonnais, monts d'Or et Beaujolais.

+ d'infos : www.mairie-stpierredechandieu.com

DÉPART DEVANT LE CHÂTEAU DE RAJAT

D Rattraper le balisage en suivant le chemin d'Heyrieux qui passe devant le château

BALISAGE
LES SENTIERS DU RHÔNE

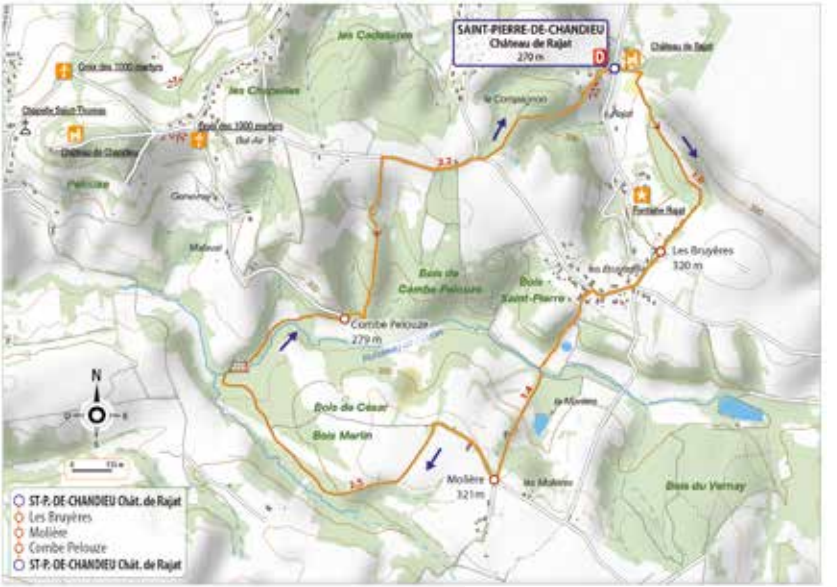

7.1 km 2 h 15 140 m

Trace GPX sur rhone-outdoor.com

LE JARDIN DES MOINES

patrimoine
famille

Ternay - Jardins du château de la Porte © CCPO

UN PEU DE CULTURE

Des pépites vertes dans l'est lyonnais

Dans l'est rhodanien, de grands parcs et des sites naturels sont conservés, pour leur beauté ou être restitués au monde sauvage. Dans le Grand Clos, les ramures des séquoias servent de nichoirs pour quantité d'oiseaux. L'île de la Table-Ronde, en bas de Ternay, est typique des milieux aquatiques alluviaux. À Simandres ou Chaponnay, zones humides et marais ont été restaurés. Ces édens accueillent le public tout en le sensibilisant aux enjeux écologiques.

ENVIE DE REVENIR

Revenir à la chasse aux Gnolus pour capturer Rozo 1er, dans L'Espace Naturel Sensible de la zone humide de la Sauzaye à Chaponnay.

VOUS ALLEZ ADORER !

- Le jardins des moines attenant à l'église, celui en terrasse du château et le parc du Grand Clos pour se ressourcer sous les arbres.
- Le centre de Ternay, riche en patrimoine : la très belle église de style roman et son prieuré.
- Combiner rando et concert en plein air, notamment dans le parc du château, en assistant à l'une des soirées du Festival de musique classique de Ternay.
- Vous évader dans l'univers des contes et légendes en capturant le Gnolu Kloche.

+ d'infos : www.pays-ozon.com

DÉPART PARKING GRAND CLOS

D Chemin de Combe Mayol.

Accès pour la route de Sérézin (RD D612)

BALISAGE
LES SENTIERS DU RHÔNE

5.8 km 2 h 00 100 m

Trace GPX sur rhone-outdoor.com

Les Gnoolus
Ils n'ont pas fini de vous balader !

INFORMATIONS PRATIQUES

©CDR 69

OFFICES DE TOURISME

BEAUJOLAIS

Beaujolais Vert

Tél. 04 74 89 58 03
accueil@beaujolaisvert.com
www.beaujolaisvert.com

Beaujolais Tourisme

Tél. 04 74 07 27 40
contact@beaujolais-tourisme.com
www.beaujolais-tourisme.com

Maison de la randonnée et du trail - Col de Crie

Tél. 04 74 04 70 85
contact@maisondelarandonnee.fr
www.maisondelarandonnee.fr

Géoparc Beaujolais

geopark@pays-beaujolais.com
www.geopark-beaujolais.com

Découvrez
le trésor du Beaujolais

MONTS DU LYONNAIS

Office de Tourisme des Monts du Lyonnais

Tél. 04 78 19 91 65
contact@montsdulyonnaistourisme.fr
www.montsdulyonnaistourisme.fr

PILAT ET EST RHODANIENS

Vienne Condrieu Tourisme

Tél. 04 74 53 70 10
contact@vienne-condrieu.com
www.vienne-condrieu.com

Syndicat d'initiative de Ternay

Tél. 04 72 24 73 88
si.ternay@gmail.com
www.ternay.fr

HÉBERGEMENT

CLÉVACANCES

infos@clevacances.com
www.clevacances.com

GÎTES DE FRANCE RHÔNE - LYON MÉTROPOLE

Tél. 04 72 77 17 50
accueil.reservation@gites-de-france-rhone.com
www.gites-de-france-rhone.com

AUTRES HEBERGEMENTS

Adresses d'hôtels, de campings, de meublés... sont également disponibles sur les sites des offices de tourisme.

ITINÉRANCE GRANDE RANDONNÉE

GR®7 - Du ballon d'Alsace jusqu'en Andorre

Topoguide FFRandonnée : *GR®7 Traversée du Massif central par les parcs.*

GR®76 - D'Arcenant (21) à Affoux dans le Rhône et GR® 76A

https://rhone.ffrandonnee.fr

GR® 765 Cluny-Le Puy / Lyon-Le Puy - Sentiers vers Saint-Jacques-de-Compostelle

Topoguide FFRandonnée : *Sentiers vers Saint-Jacques-de-Compostelle Cluny-Le Puy / Lyon-Le Puy*

www.chemindesaintjacques.com

GR® 89 - Chemin de Montaigne

https://chemin-de-montaigne.jimdofree.com

GR® de Pays Monts et Coteaux du Lyonnais

Topoguide FFRandonnée : *Monts et Coteaux du Lyonnais... à pied*

GR® de Pays Tour du Beaujolais des Pierres Dorées

Topoguide FFRandonnée : *Le tour du Beaujolais des Pierres Dorées*

GR® de Pays Vignobles et Monts du Beaujolais

Topoguide FFRandonnée : *Vignobles et Monts du Beaujolais... à pied*

GR® de Pays du Beaujolais - Bugey

Topoguide FFRandonnée : *Tours et traversées dans l'Ain*

Renseignements

FFRandonnée Rhône Métropole de Lyon

Tél. 04 72 75 09 02
rhone@ffrandonnee.fr
https://rhone.ffrandonnee.fr/

Chemin d'Assise - Chemin de Paix de Vézelay à Assise.

https://chemindassise.org

VOIES VERTES

Voie Verte du Beaujolais

15 km réservés aux mobilités douces entre Beaujeu et Belleville-en-Beaujolais au pied des coteaux viticoles.

Renseignements

Office de tourisme Beaujolais Tourisme

Tél. 04 74 07 27 40
contact@beaujolais-tourisme.com
www.beaujolais-tourisme.com

ViaRhôna

L'une des Eurovélos les plus emblématiques reliant le lac Léman à la Mer Méditerranée. Dans le département, elle permet de découvrir Vienne, le Musée et sites archéologiques de St-Romain-en-Gal, les vignobles de Condrieu Côte-Rôtie.

www.viarhona.com

Voie Bleue Moselle-Saône à Vélo

700 km de voyage le long de la Saône, La Voie Bleue fait face au Beaujolais en rive gauche de la Saône.

www.lavoiebleue.com

RANDONNER AUTREMENT

Ces prestations sont accessibles uniquement sur réservation. Les adresses indiquées ci-dessous sont susceptibles d'évoluer après la parution du guide.

DÉCOUVRIR DES COINS SECRETS AVEC UN ACCOMPAGNATEUR DIPLÔMÉ OU UN GUIDE DE PAYS

BEAUJOLAIS

Amis Guides en Terre Beaujolaise

Balades insolites et commentées autour du patrimoine local.

Tél. 04 74 60 16 57 ou 06 72 59 61 29
amis.guides.beaujolais@gmail.com
www.guides-pays-beaujolais.com

Géoguides du Géoparc Beaujolais

Visites assurées par des amoureux de l'histoire naturelle du Beaujolais.

www.geopark-beaujolais.com

Petra Gaïa

Visites insolites et sensorielles dans le Beaujolais.

Tél. 07 58 33 02 96 ou 07 58 33 95 58
contact@petragaia.fr
https://petragaia.fr

MONTS DU LYONNAIS

Avizo Nature

Eco Interprète proposant des sorties nature sur différents villages et un parcours sentier pieds nus itinérant

Tél. 06 50 10 15 99
contact@avizonature.fr
www.avizonature.fr

Graines & Pollen

Balades thématiques, ateliers créatifs.

Tél. 06 80 40 11 05
graineetpollen@gmail.com

L'Étable aux Mille Feuilles

Découverte des plantes sauvages locales, leurs vertus, leurs rôles…

Tél. 06 65 75 77 70

Le Jardin d'Yzeron

Sébastien Blanc, encadre des sorties à la découverte des plantes sauvages qui sont ensuite cuisinés avec goût et simplicité !

Tél. 06 12 59 02 31
www.jardin-yzeron.fr

S-ortie

Sorties nature à la demande dans les monts du Lyonnais.

Tél. 06 08 48 81 14 ou 06 58 16 01 67
s-ortie@mailo.com
www.s-ortie.fr

Synocia

Bérénice Mark propose des séances de Sinhrin Yoku ou bains de forêt.

Tél. 06 25 43 63 76
www.sunocia.fr

PILAT ET EST RHODANIENS

Génération biodiversité, Christophe GAILLARDIN, guide naturaliste

Découverte du patrimoine naturel du territoire par des petites randonnées pédagogiques et culturelles.

Tél. 06 43 12 92 54
gaillardin.christophe@orange.fr

AUTRES ADRESSES

FFRandonnée Rhône Métropole de Lyon

Tél. 04 72 75 09 02
rhone@ffrandonnee.fr
https://rhone.ffrandonnee.fr

Office de tourisme du Pilat

Accompagnateurs diplômés randonnée pédestre et marche nordique, trail…

Tél. 04 74 87 52 00
contact@pilat-tourisme.fr
www.pilat-tourisme.fr

Bureau Montagne de Lyon

Regroupement d'accompagnateurs en Montagne diplômés, instructeurs de Marche Nordique : organisation de sorties proches de Lyon pour privilégier le temps passé sur le terrain.

info@promontgrandlyon.org
https://promontgrandlyon.org

France Nature Environnement Rhône

Sortie à la découverte des milieux naturels rhodaniens.

Tél. 04 37 47 88 50
rhone@fne-aura.org
www.fne-aura.org/rhone

RANDONNER ET SE RÉGALER

Les Balades Gourmandes de l'Office de tourisme des Monts du Lyonnais

Une dizaine de balades, à faire le jour de son choix et en toute autonomie. La prestation comprend la fiche détaillée du circuit et un savoureux pique-nique de produits locaux, concocté par un artisan local.

Tél. 04 74 01 48 87
contact@montsdulyonnaistourisme.fr
www.montsdulyonnaistourisme.fr

Les balades du terroir – Office de tourisme du Beaujolais Vert

Des fiches Rando-Resto et Rando-Terroir combinant découverte de villages authentiques et leurs alentours. Le tout agrémenté d'un conseil gastronomique pour trouver une table ou un produit du terroir de qualité.

Tél. 04 74 89 58 03
accueil@beaujolaisvert.com
www.beaujolaisvert.com

Les pique-niques dans les vignes du Beaujolais - Office de tourisme Beaujolais Tourisme

Une prestation gourmande à combiner avec une randonnée. Déjeuners champêtres incluant produits du terroir élaborés par des producteurs locaux et vins du Beaujolais organisés par les vignerons du Beaujolais dans le plus bel endroit de leurs domaines.

Tél. 04 74 07 27 40
contact@beaujolais-tourisme.com
www.beaujolais-tourisme.com

mon produit local 69 .com

Pour adopter une alimentation responsable et durable, consommer local, goûter à la fraicheur des produits de saison, soutenir activement l'agriculture locale découvrez l'ensemble des lieux de vente des producteurs du Rhône sur **www.monproduitlocal69.com**

SCANNEZ -MOI

NOTES

Quinciié-en-Beaujolais ©CD69 – Julein Bourreau

Rhône TOURISME

29 - 31 Cours de la Liberté

69483 Lyon Cedex 03

RHÔNE LE DÉPARTEMENT

www.rhonetourisme.com

© Rhône Tourisme et service communication du Département du Rhône - Mise à jour 2e édition - Décembre 2024

Création graphique **Pagina** mars 2022
Cartographie : Cartosud
Impression : IDMM Imprimerie