ATLAS CARTOGRAPHIQUE

DE L'INVENTAIRE PARTICIPATIF DES CHEMINS RURAUX

COMMUNE DE PRAILLES-LA COUARDE -SECTEUR LA COUARDE-

Les chemins ruraux, une richesse pour ma commune



Financé par

"La FDC 79 adhère aux valeurs du programme régional Néo Terra pour accompagner et accélérer la transition écologique, énergétique, économique et sociale en Nouvelle-Aquitaine -- neo-terra.fr"

Table des matières

Les secteurs d'inventaires 05

Le revêtement de la voirie.....12

Localisation des éléments boisés de La Couarde 19

Les catégories d'éléments boisés de La Couarde 20

Localisation des banquettes enherbées.....27

Localisation des talus.....28

Localisation des fossés.....29

Les chemins non-praticables, fermés ou disparus 30

Les éléments paysagers ponctuellement présents.....32

Les valeurs écologiques des chemins 32

Les valeurs écologiques des chemins et les corridors écologiques.....39

Les propositions d'aménagements 46

Cartographie des secteurs d'inventaire de La Couarde

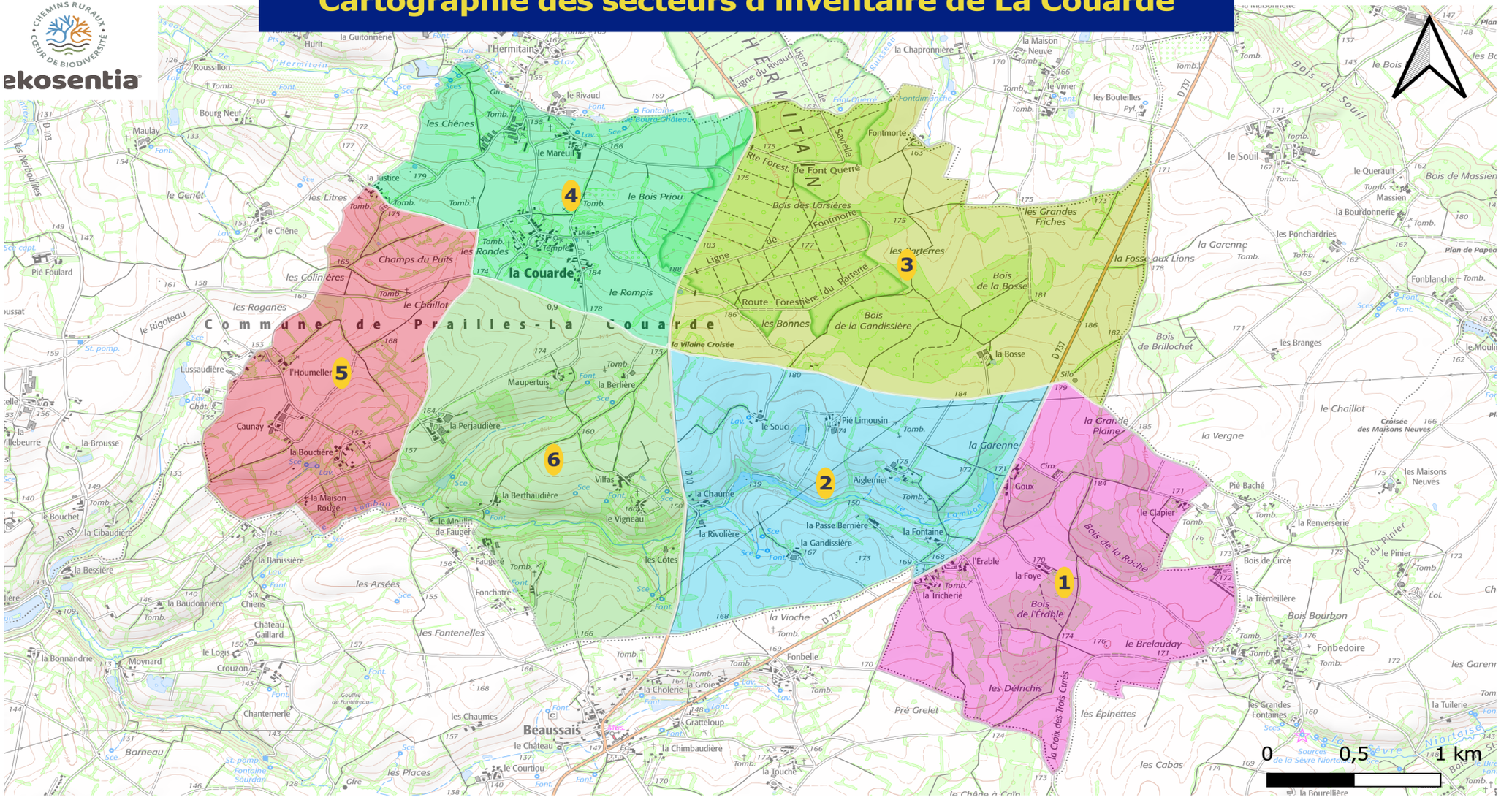

ate de réalisation: 12/12/2024
:helle: 1/30 000
uteur : FDC79
ources: IGN SCAN 25 2010 version2
ogiciel : QGIS 3.16.9

Financé par

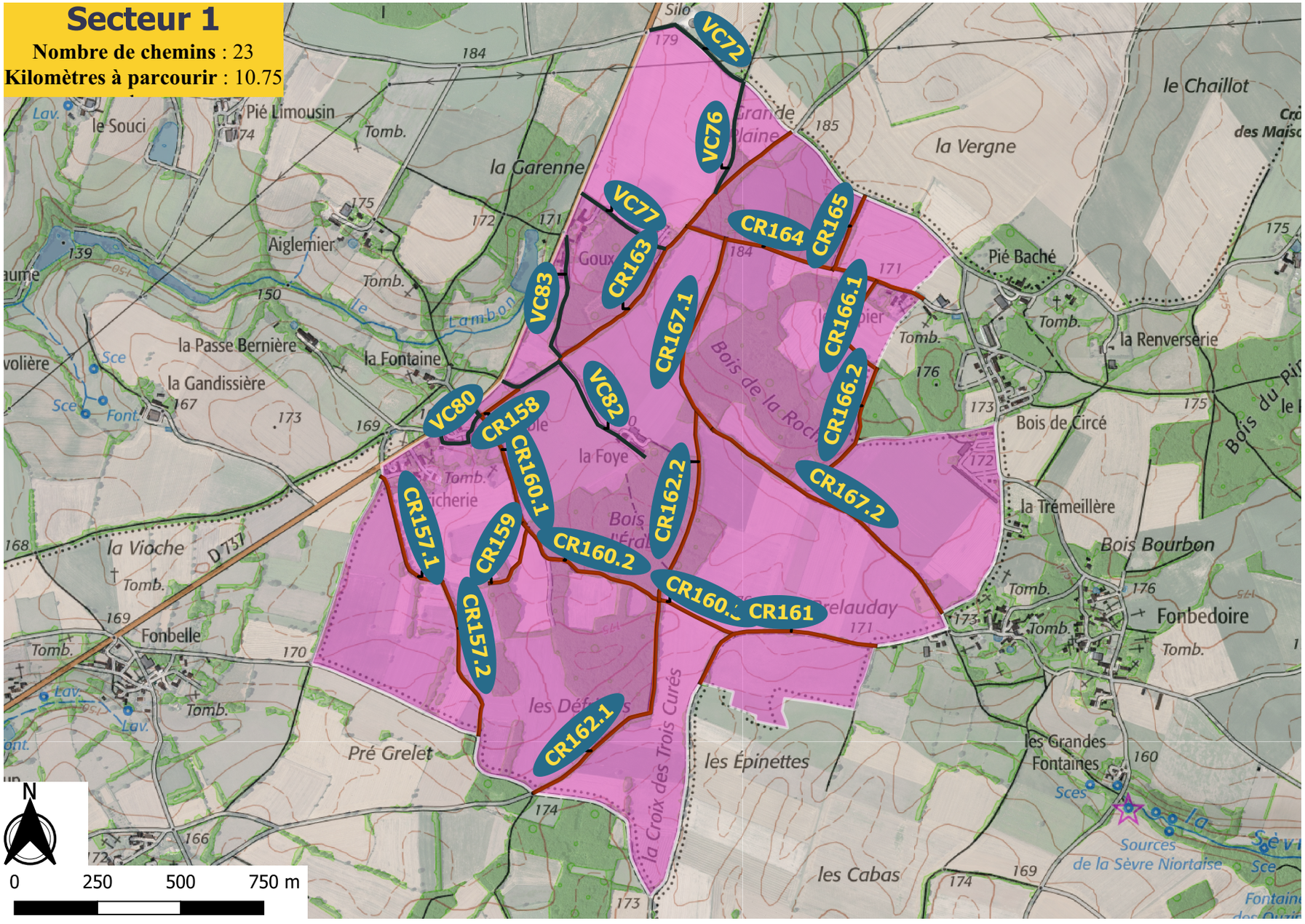
Secteur 1
Nombre de chemins : 23
Kilomètres à parcourir : 10.75
VC72
VC76
VC77
VC83
VC82
VC80
CR163
CR164
CR165
CR166.1
CR166.2
CR167.1
CR167.2
CR158
CR160.1
CR160.2
CR162.2
CR159
CR157.1
CR157.2
CR162.1
CR161
le Souci
Pié Limousin
la Garenne
Aiglemier
la Passe Bernière
la Fontaine
la Gandissière
la Vergne
le Chaillot
Pié Baché
la Renverserie
Bois de Circé
la Trémeillère
Bois Bourbon
Fonbedoire
la Foye
la Vioche
Fonbelle
Pré Grelet
les Épinettes
les Cabas
les Grandes Fontaines
Sources de la Sèvre Niortaise
la Croix des Trois Curés
N
0
250
500
750 m

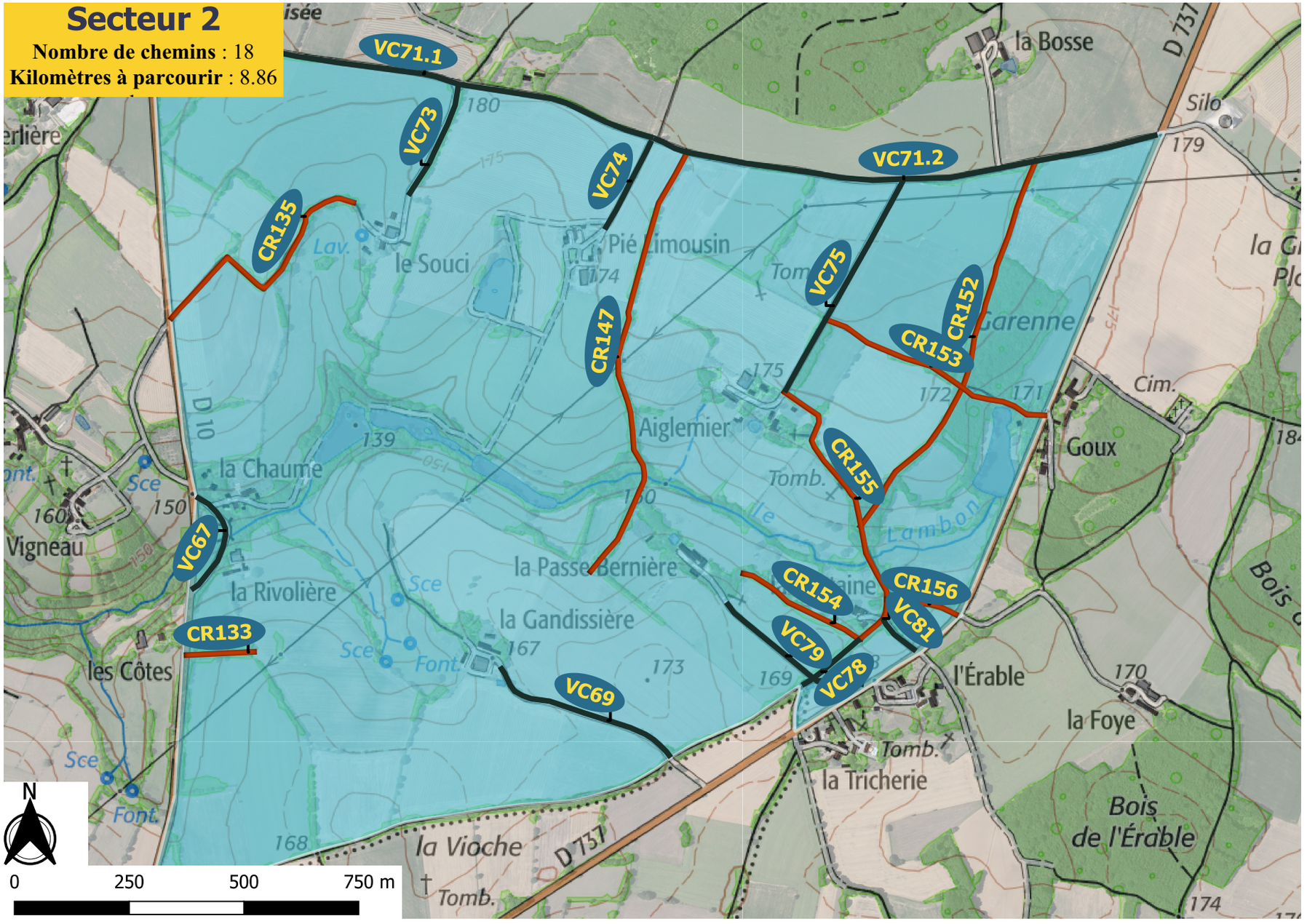
Secteur 2
Nombre de chemins : 18
Kilomètres à parcourir : 8.86
VC71.1
VC73
VC74
VC71.2
CR135
CR147
VC75
CR152
CR153
CR155
CR154
CR156
VC81
VC79
VC78
VC67
CR133
VC69
la Bosse
Silo
le Souci
Pié Limousin
Garenne
Aiglemier
Goux
la Chaume
Vigneau
la Rivolière
la Passe Bernière
la Gandissière
les Côtes
l'Érable
la Foye
la Tricherie
Bois de l'Érable
la Vioche
D 737
D 10
N
0
250
500
750 m

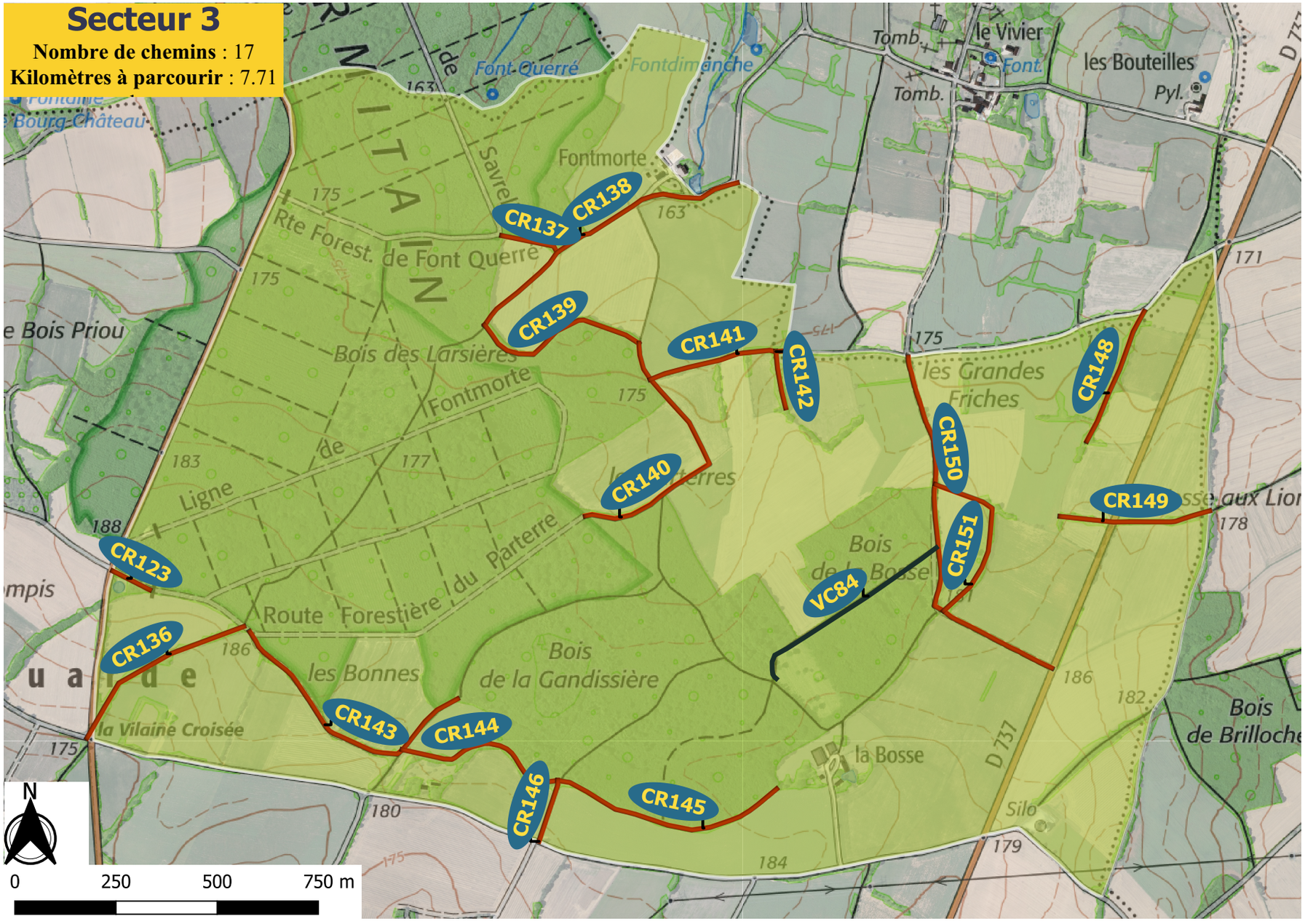
Secteur 3
Nombre de chemins : 17
Kilomètres à parcourir : 7.71
CR137
CR138
CR139
CR140
CR141
CR142
CR148
CR149
CR150
CR151
CR123
CR136
CR143
CR144
CR146
CR145
VC84
Font-Querré
Fontdimanche
Fontmorte
Rte Forest. de Font Querre
Bois des Larsières
Fontmorte
Ligne de Route Forestière du Parterre
les Bonnes
Bois de la Gandissière
la Vilaine Croisée
Bois de la Bosse
les Grandes Friches
la Bosse
Silo
D 737
le Vivier
les Bouteilles
Tomb.
Pyl.
Bois de Brilloche
Savre
N
0
250
500
750 m

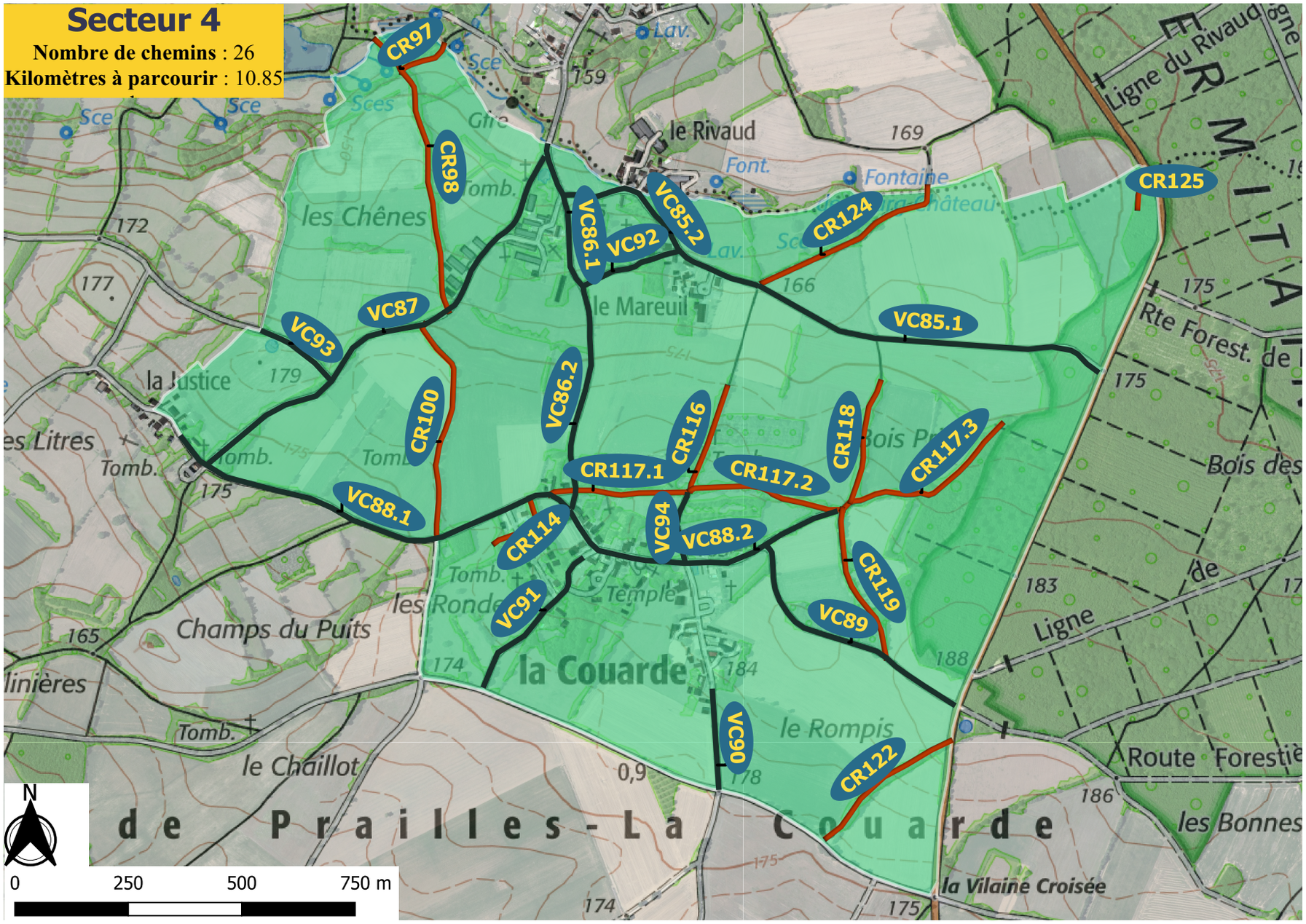
Secteur 4
Nombre de chemins : 26
Kilomètres à parcourir : 10.85
CR97
CR98
CR100
CR125
CR124
CR122
CR119
CR118
CR117.3
CR117.2
CR117.1
CR116
CR114
VC93
VC87
VC86.1
VC92
VC85.2
VC85.1
VC86.2
VC88.1
VC88.2
VC94
VC91
VC89
VC90
le Rivaud
Fontaine
les Chênes
le Mareuil
la Justice
les Litres
Champs du Puits
la Couarde
le Rompis
le Chaillot
les Ronde
Temple
Ligne du Rivaud
Rte Forest. de
Bois des
Ligne
Route Forestiè
les Bonnes
la Vilaine Croisée
de Prailles-La Couarde
N
0
250
500
750 m

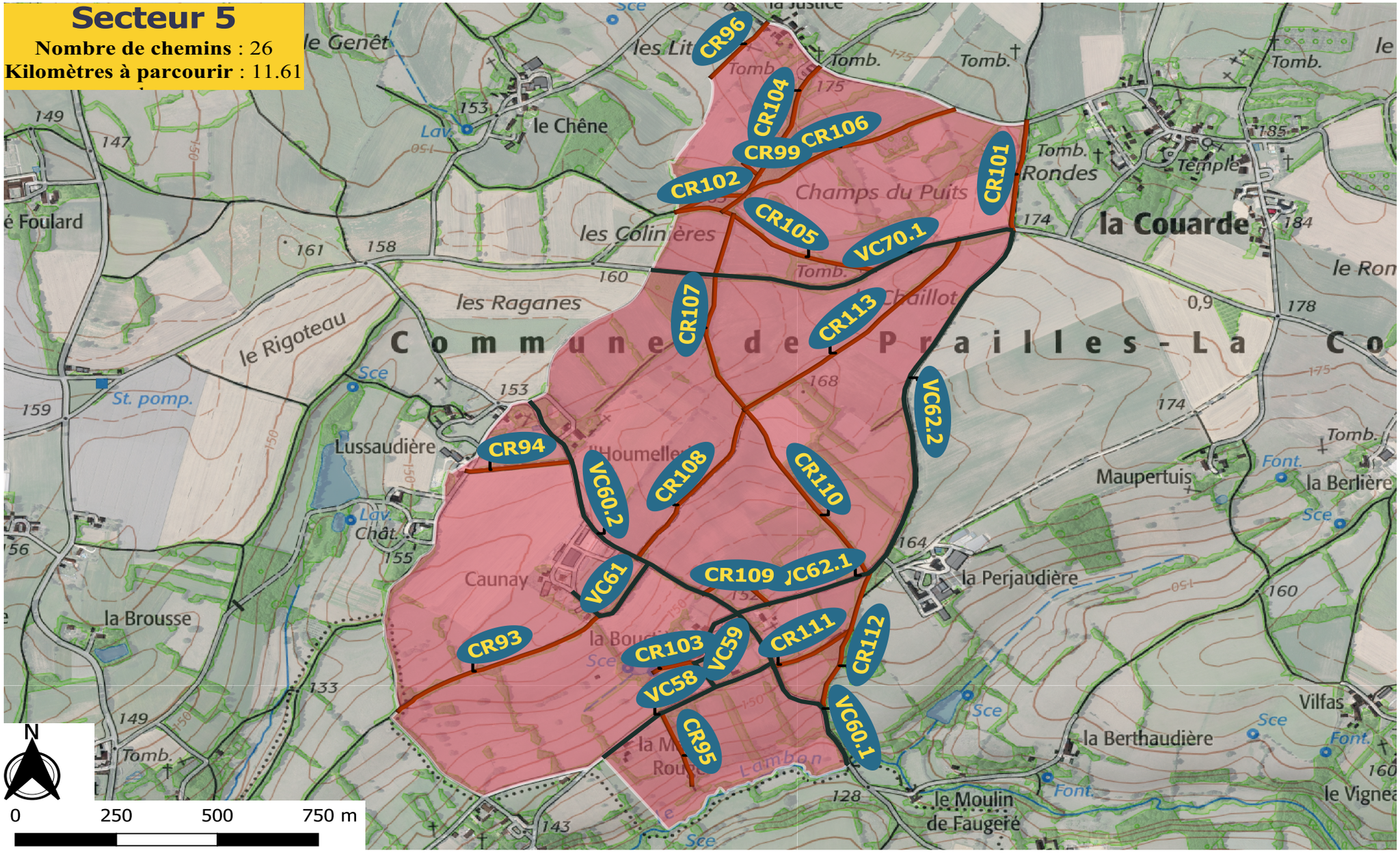
Secteur 5
Nombre de chemins : 26
Kilomètres à parcourir : 11.61
CR96
CR104
CR106
CR99
CR102
CR101
CR105
VC70.1
CR107
CR113
VC62.2
CR94
VC60.2
CR108
CR110
VC61
CR109
VC62.1
CR111
CR112
CR93
CR103
VC59
VC58
CR95
VC60.1
Commune de Prailles-La Co
la Couarde
Champs du Puits
les Colinières
les Raganes
le Rigoteau
le Chêne
Lussaudière
Caunay
la Brousse
la Perjaudière
Maupertuis
la Berlière
la Berthaudière
le Moulin de Faugeré
Vilfas
le Vignea
le Ron
Rondes
Temple
Chaillot
Houmelle
Lambon
N
0
250
500
750 m

Secteur 6

Nombre de chemins : 22
Kilomètres à parcourir : 10.28

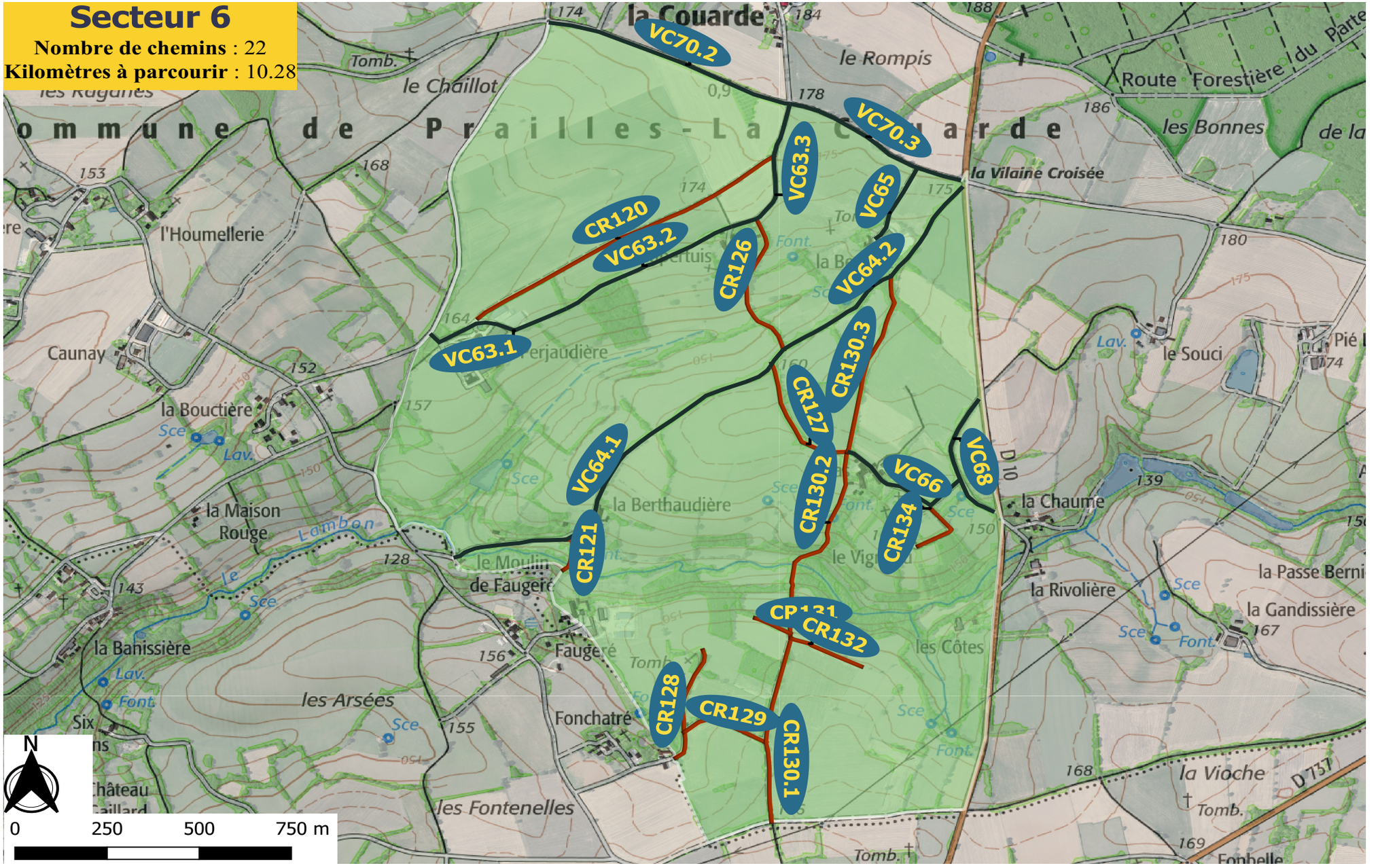

Le revêtement de la voirie de La Couarde

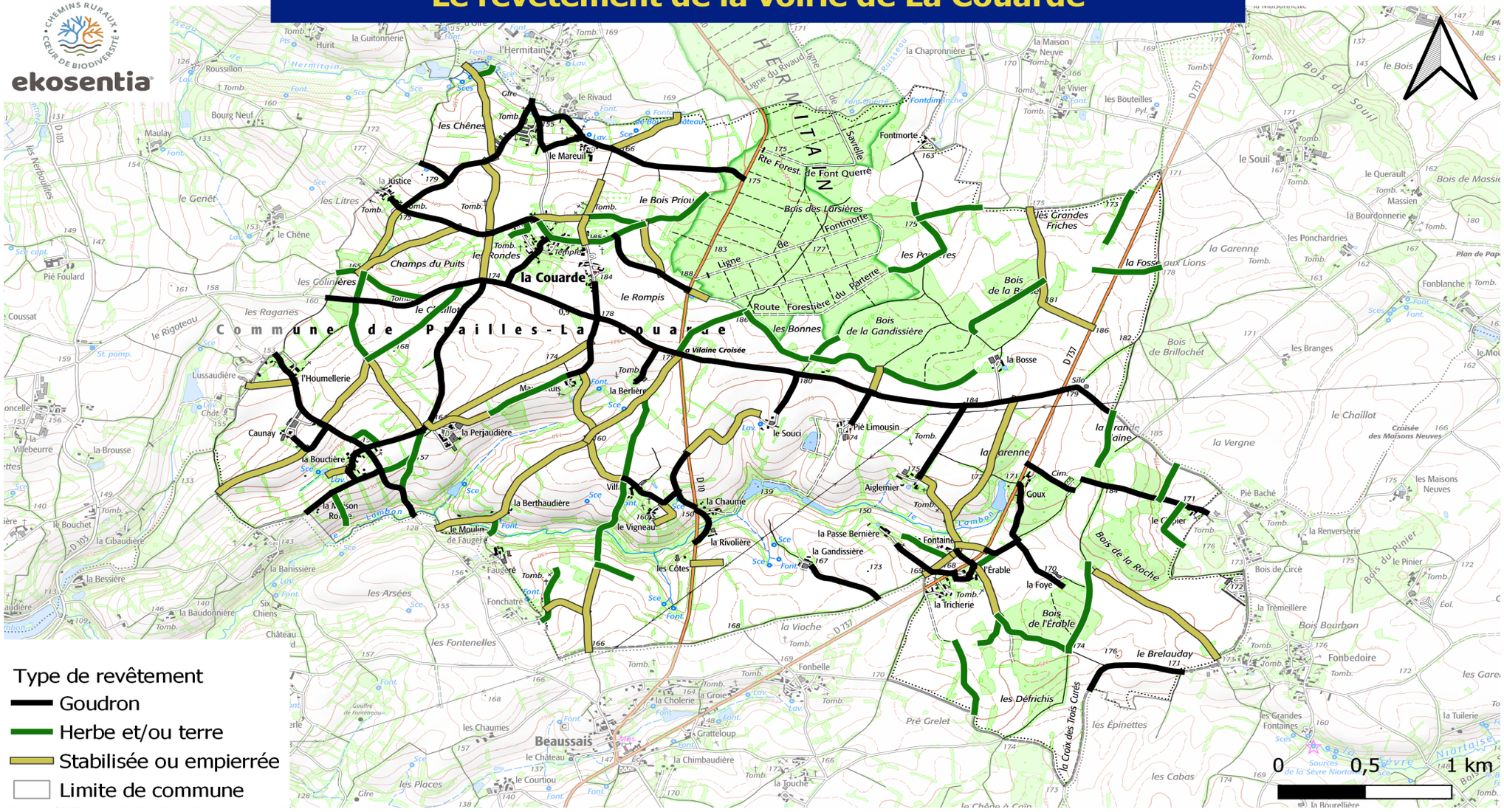

Date de réalisation: 12/12/2024
Echelle: 1/30 000
Auteur : FDC79
Sources: IGN SCAN 25 2010 version2
Logiciel : QGIS 3.16.9

Financé par

Cartographie du revêtement des chemins du secteur 1

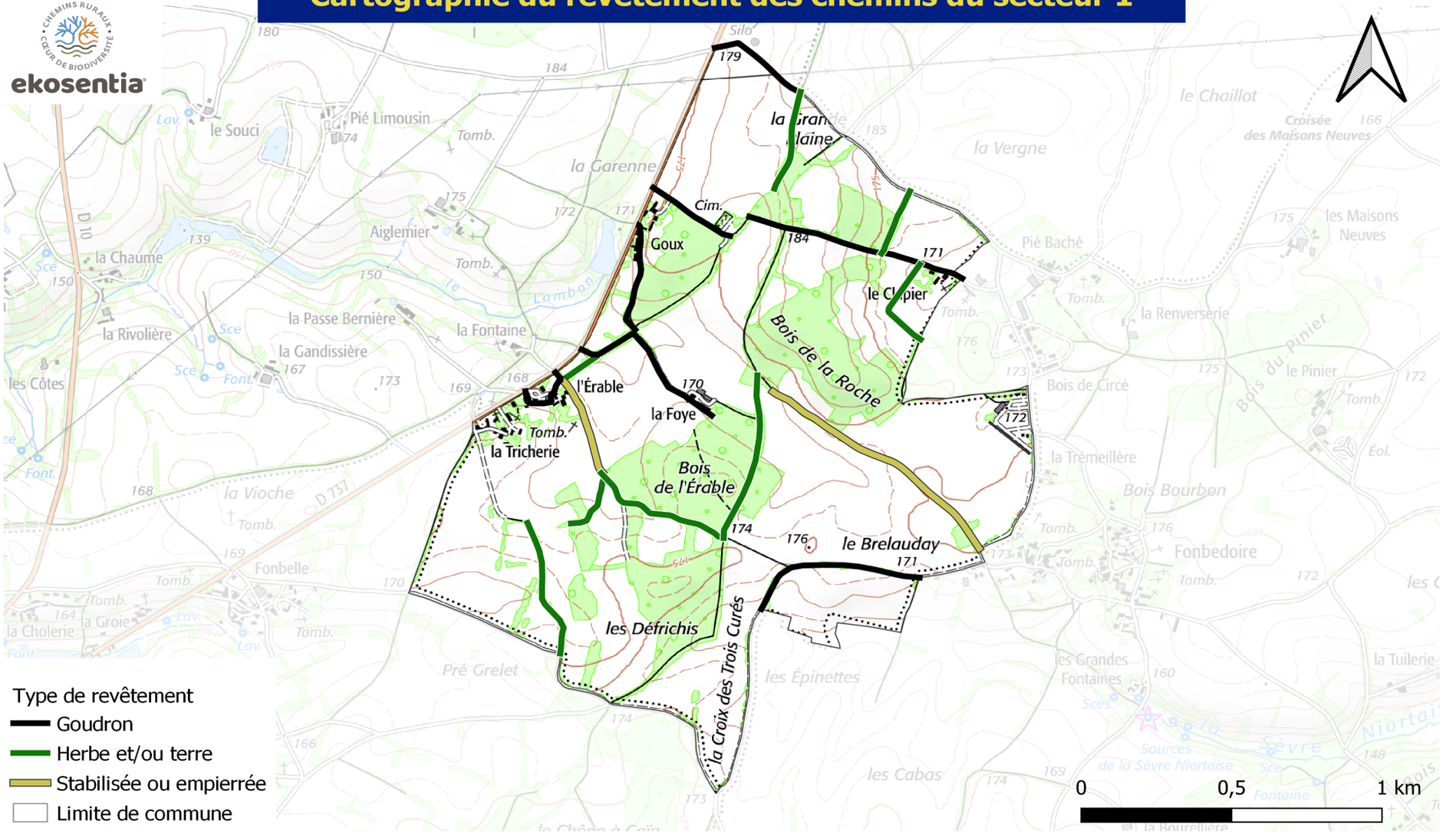

Date de réalisation: 12/12/2024
Echelle: 1/30 000
Auteur : FDC79
Sources: IGN SCAN 25 2010 version2
Logiciel : QGIS 3.16.9

Financé par

Cartographie du revêtement des chemins du secteur 2

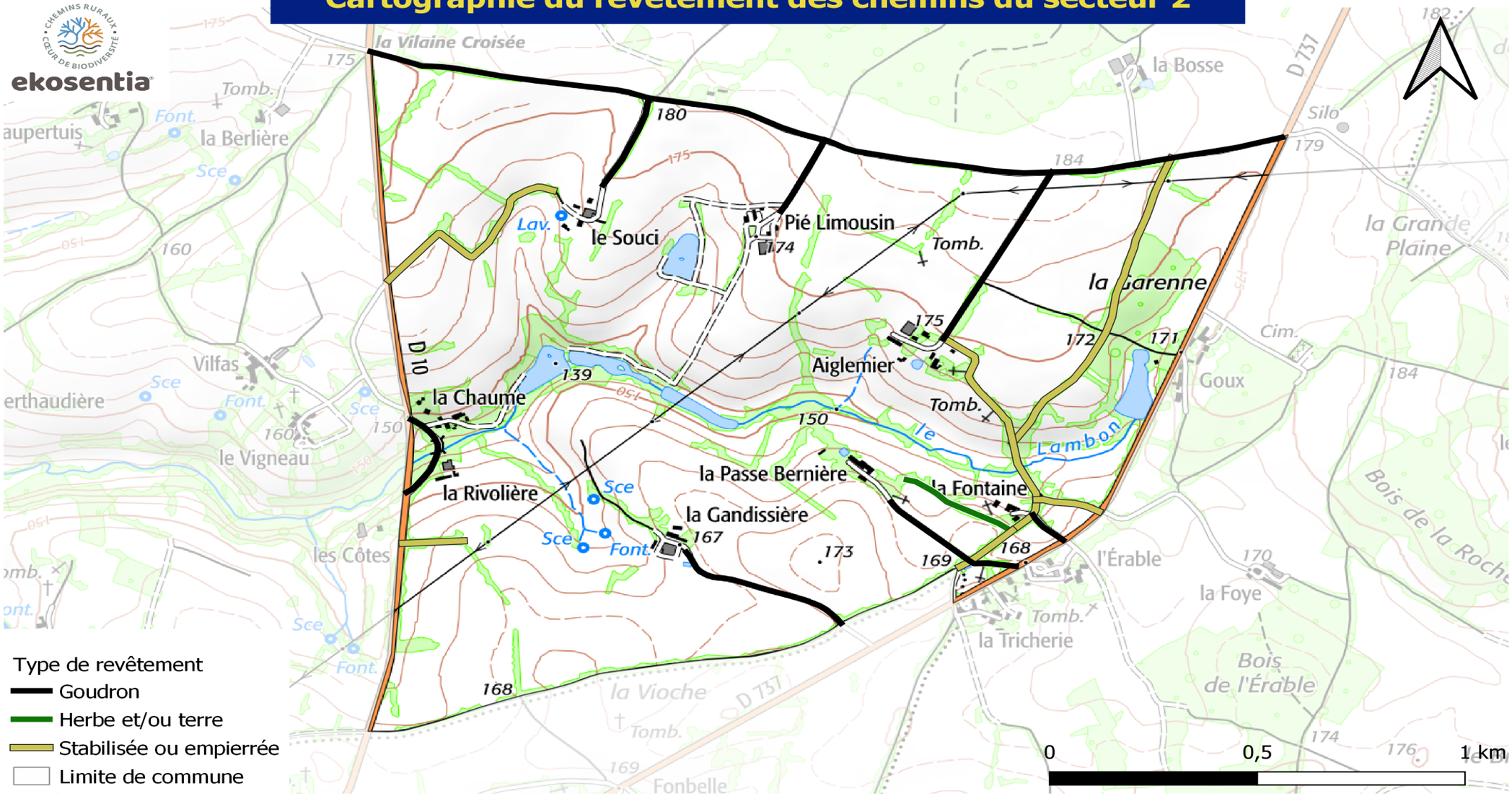

Type de revêtement
- Goudron
- Herbe et/ou terre
- Stabilisée ou empierrée
- Limite de commune

Date de réalisation: 12/12/2024
Echelle: 1/30 000
Auteur : FDC79
Sources: IGN SCAN 25 2010 version2
Logiciel : QGIS 3.16.9

Financé par

Cartographie du revêtement des chemins du secteur 3

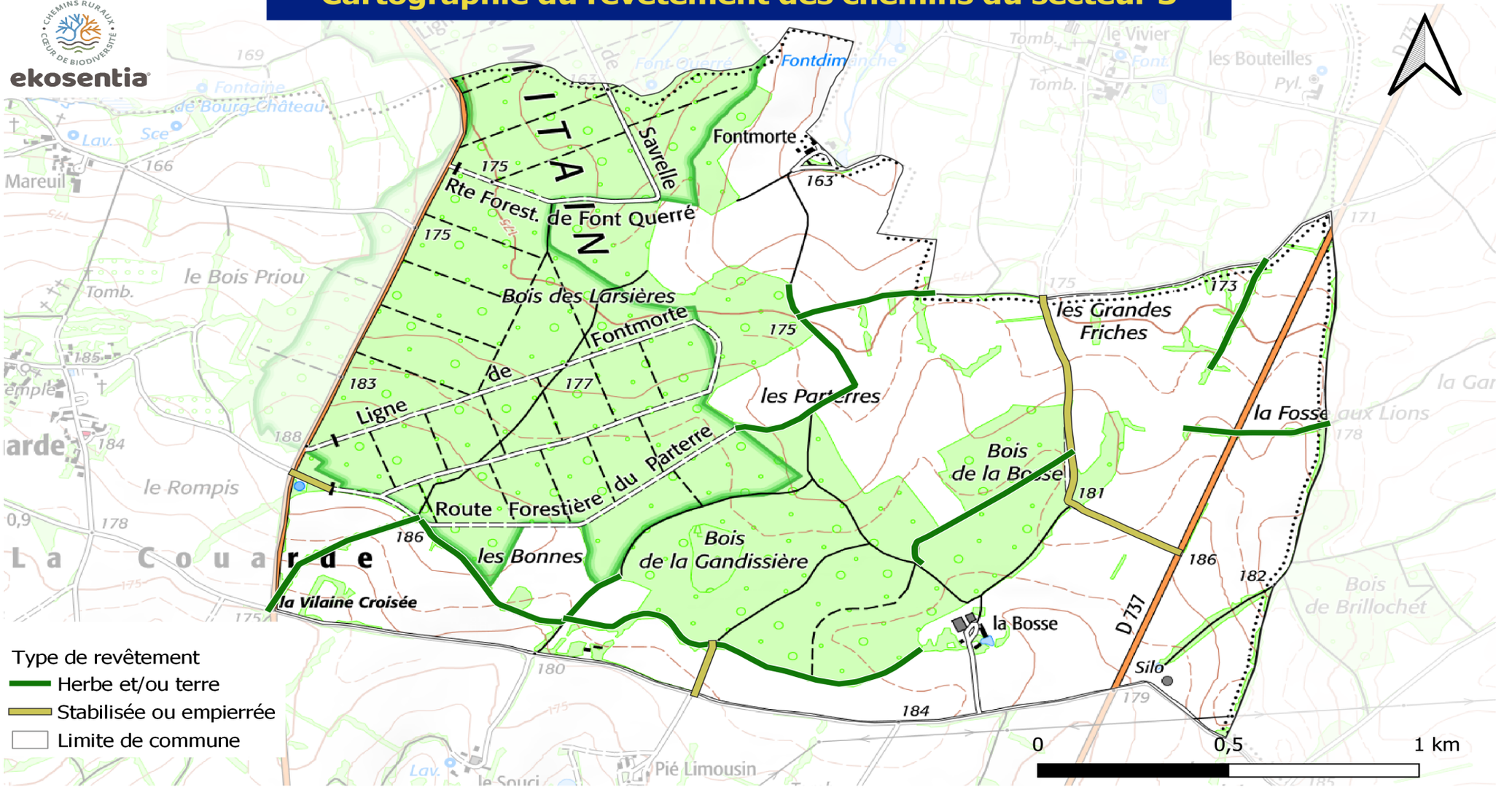

Date de réalisation: 12/12/2024
Echelle: 1/30 000
Auteur : FDC79
Sources: IGN SCAN 25 2010 version2
Logiciel : QGIS 3.16.9

Financé par

Cartographie du revêtement des chemins du secteur 4

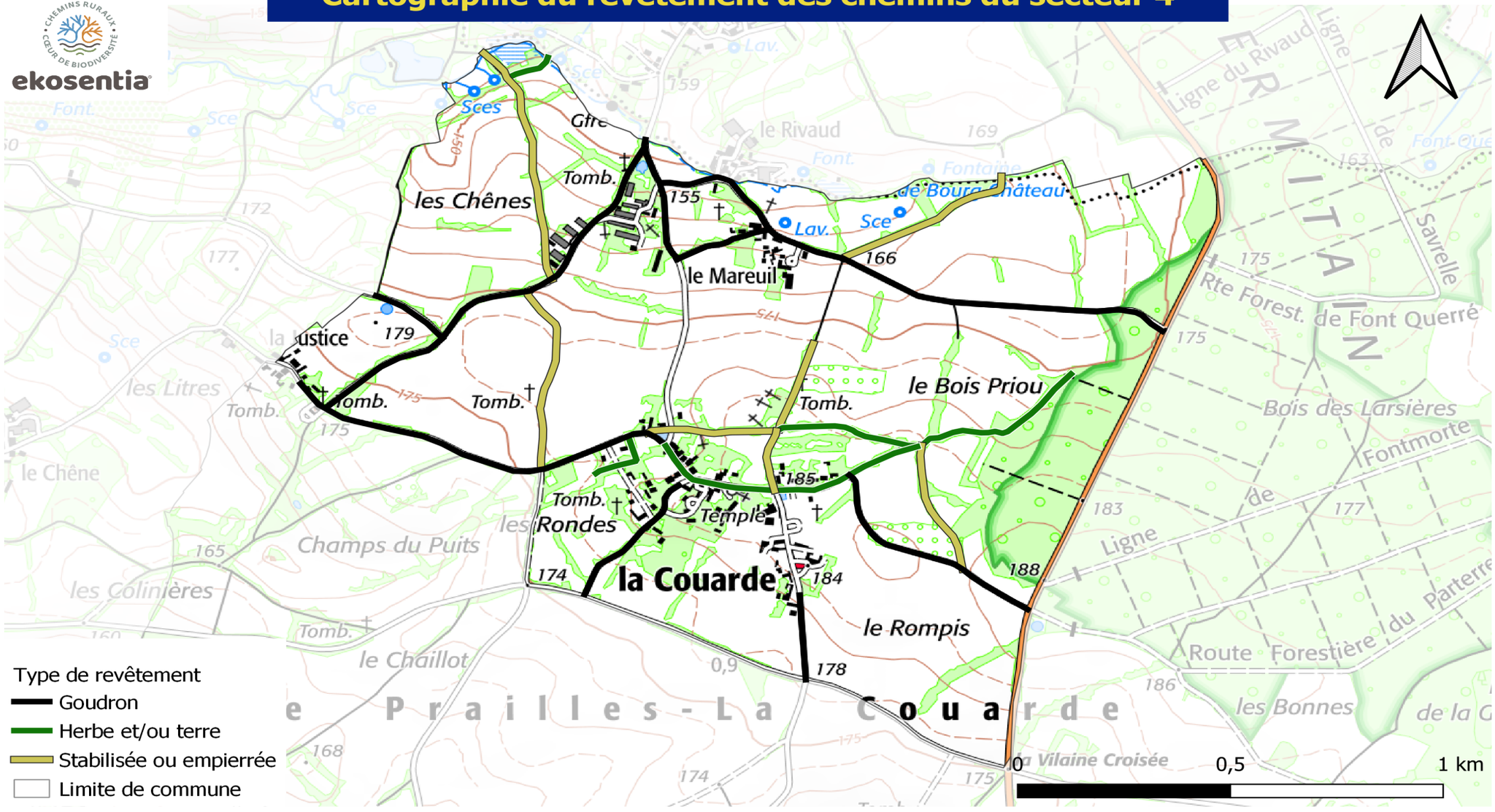

Type de revêtement
- Goudron
- Herbe et/ou terre
- Stabilisée ou empierrée
- Limite de commune

Date de réalisation: 12/12/2024
Echelle: 1/30 000
Auteur : FDC79
Sources: IGN SCAN 25 2010 version2
Logiciel : QGIS 3.16.9

Financé par

Cartographie du revêtement des chemins du secteur 5

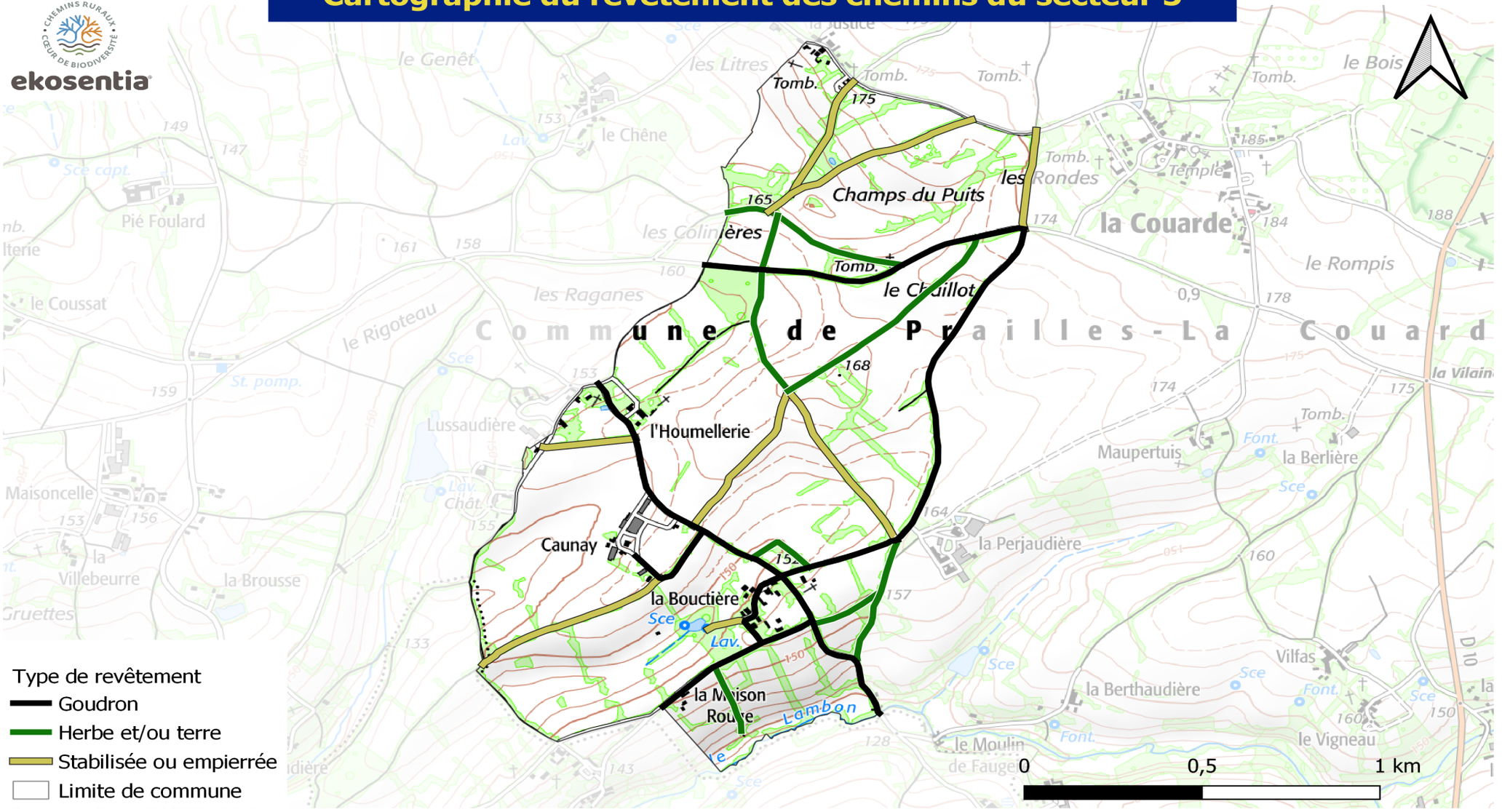

Date de réalisation: 12/12/2024
Echelle: 1/30 000
Auteur : FDC79
Sources: IGN SCAN 25 2010 version2
Logiciel : QGIS 3.16.9

Financé par

Cartographie du revêtement des chemins du secteur 6

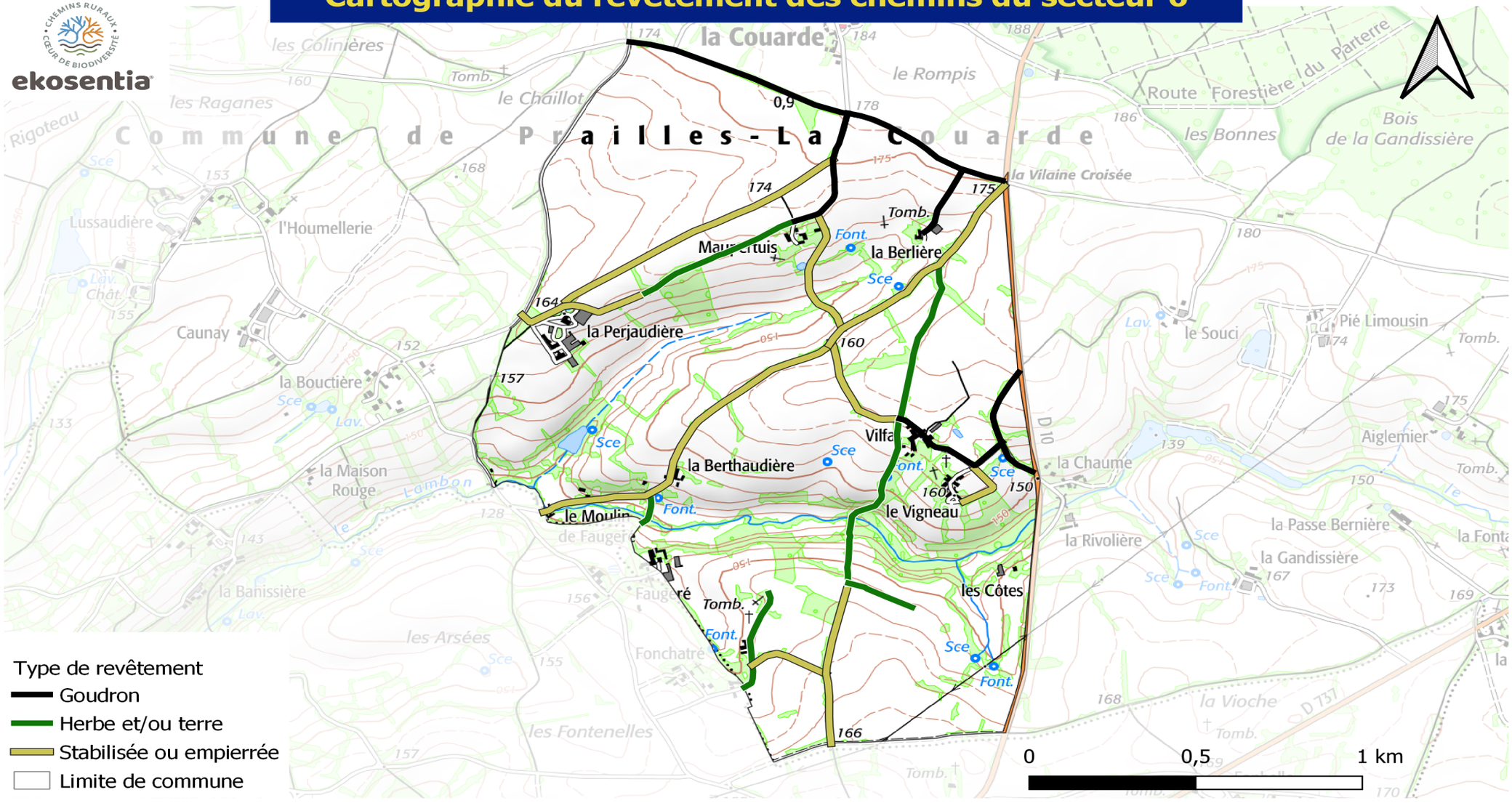

Date de réalisation: 12/12/2024
Echelle: 1/30 000
Auteur : FDC79
Sources: IGN SCAN 25 2010 version2
Logiciel : QGIS 3.16.9

Financé par

Localisation des éléments boisés de La Couarde

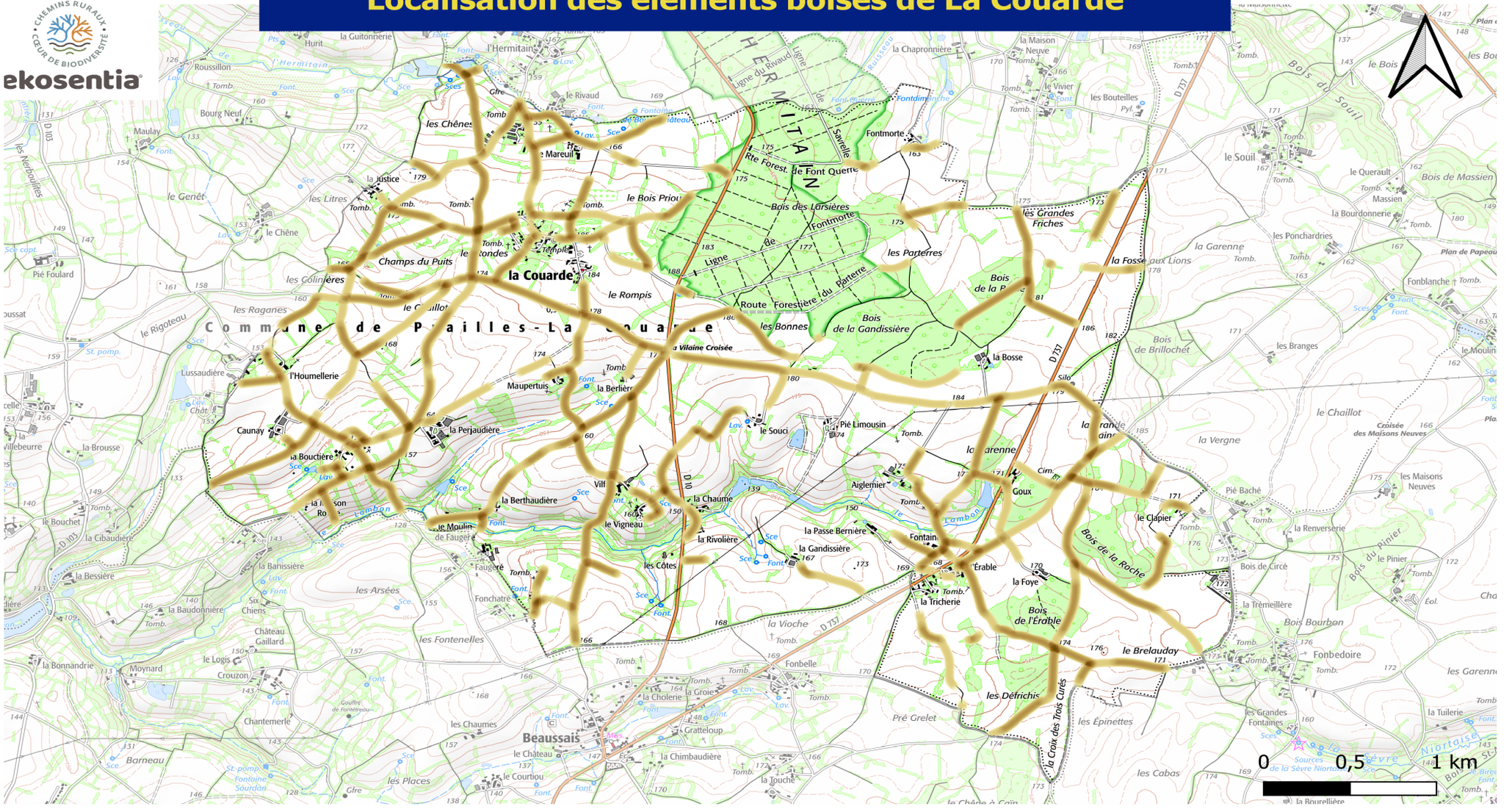

ate de réalisation: 12/12/2024
chelle: 1/30 000
uteur : FDC79
ources: IGN SCAN 25 2010 version2
ogiciel : QGIS 3.16.9

Financé par

Les catégories d'éléments boisés de La Couarde

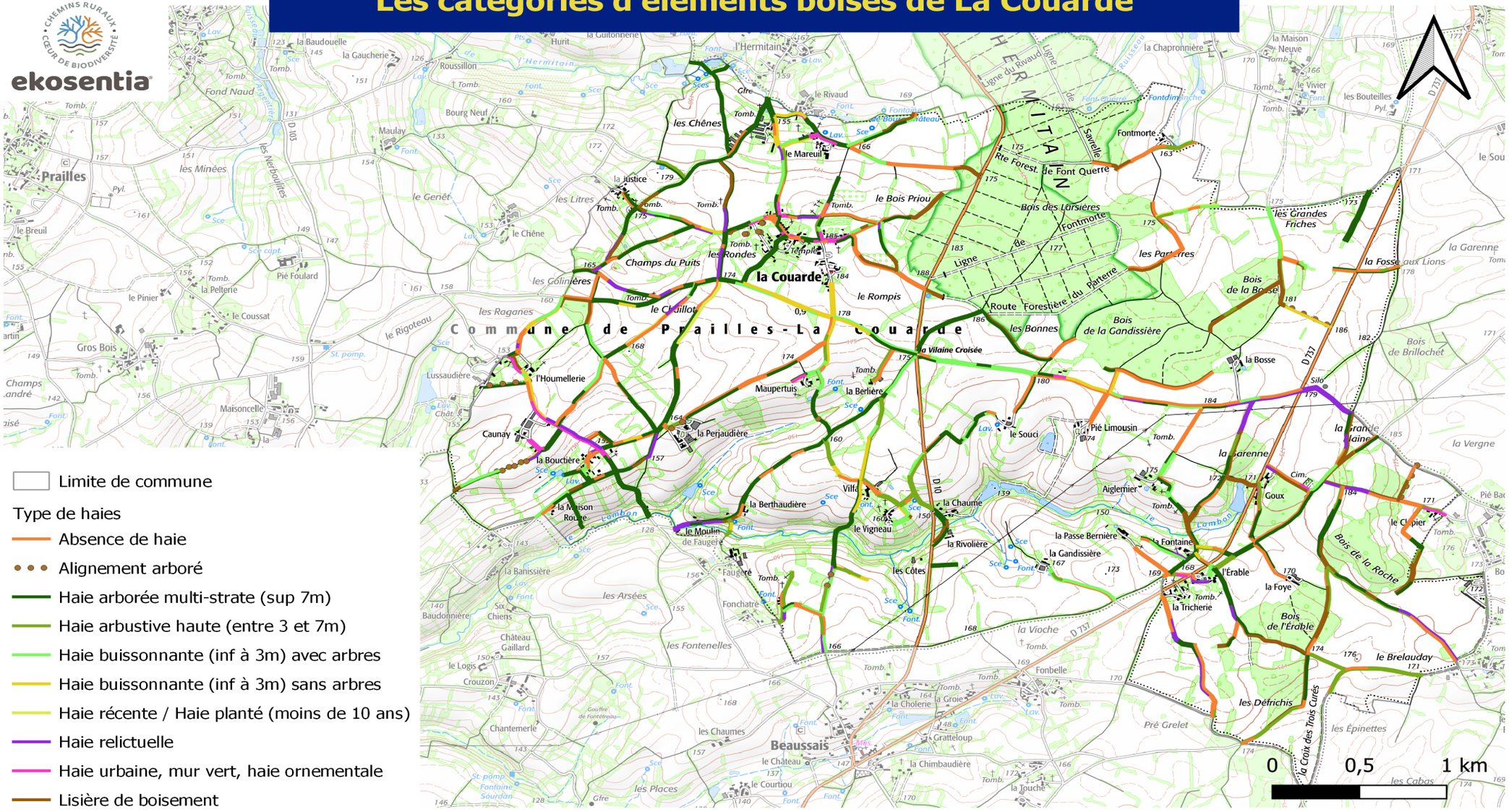

- Limite de commune

Type de haies

- Absence de haie
- Alignement arboré
- Haie arborée multi-strate (sup 7m)
- Haie arbustive haute (entre 3 et 7m)
- Haie buissonnante (inf à 3m) avec arbres
- Haie buissonnante (inf à 3m) sans arbres
- Haie récente / Haie planté (moins de 10 ans)
- Haie relictuelle
- Haie urbaine, mur vert, haie ornementale
- Lisière de boisement

Date de réalisation: 12/12/2024
Echelle: 1/30 000
Auteur : FDC79
Sources: IGN SCAN 25 2010 version2
Logiciel : QGIS 3.16.9

Financé par

Cartographie des catégories des éléments boisés du secteur 1

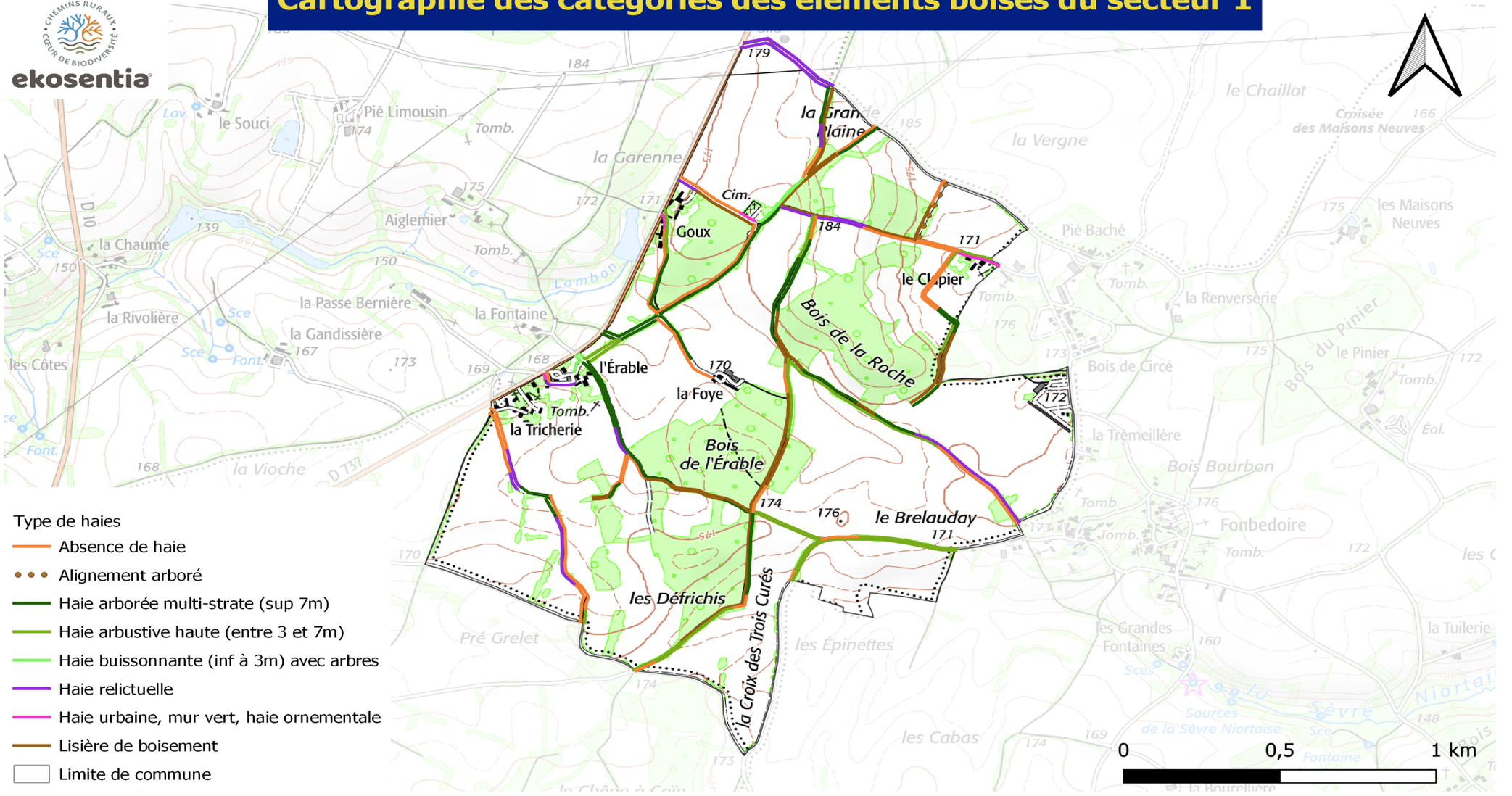

Type de haies

- Absence de haie
- Alignement arboré
- Haie arborée multi-strate (sup 7m)
- Haie arbustive haute (entre 3 et 7m)
- Haie buissonnante (inf à 3m) avec arbres
- Haie relictuelle
- Haie urbaine, mur vert, haie ornementale
- Lisière de boisement
- Limite de commune

Date de réalisation: 12/12/2024
Echelle: 1/30 000
Auteur : FDC79
Sources: IGN SCAN 25 2010 version2
Logiciel : QGIS 3.16.9

Financé par

Cartographie des catégories des éléments boisés du secteur 2

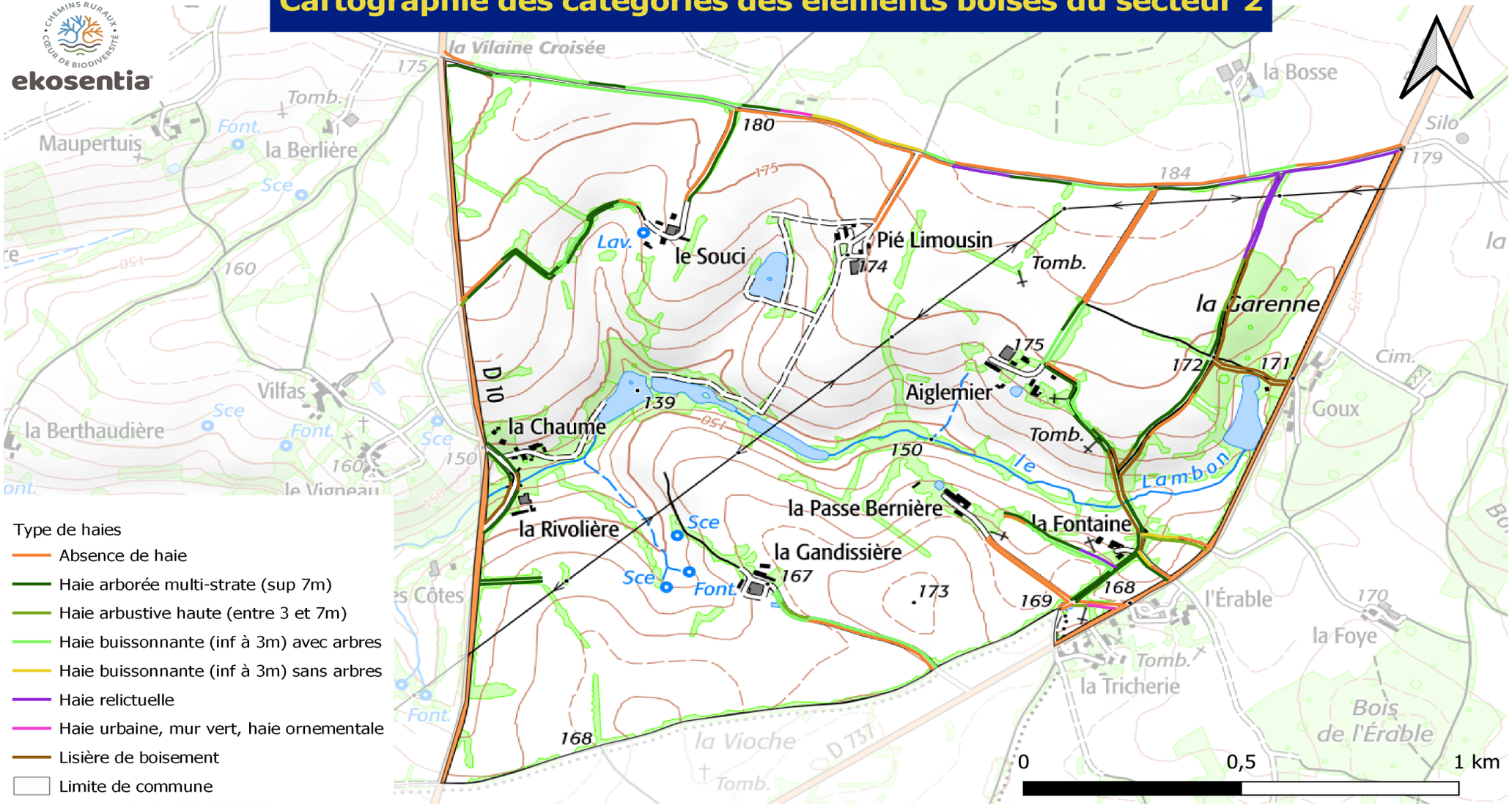

Type de haies

- Absence de haie
- Haie arborée multi-strate (sup 7m)
- Haie arbustive haute (entre 3 et 7m)
- Haie buissonnante (inf à 3m) avec arbres
- Haie buissonnante (inf à 3m) sans arbres
- Haie relictuelle
- Haie urbaine, mur vert, haie ornementale
- Lisière de boisement
- Limite de commune

Date de réalisation: 12/12/2024
Echelle: 1/30 000
Auteur : FDC79
Sources: IGN SCAN 25 2010 version2
Logiciel : QGIS 3.16.9

Financé par

Cartographie des catégories des éléments boisés du secteur 3

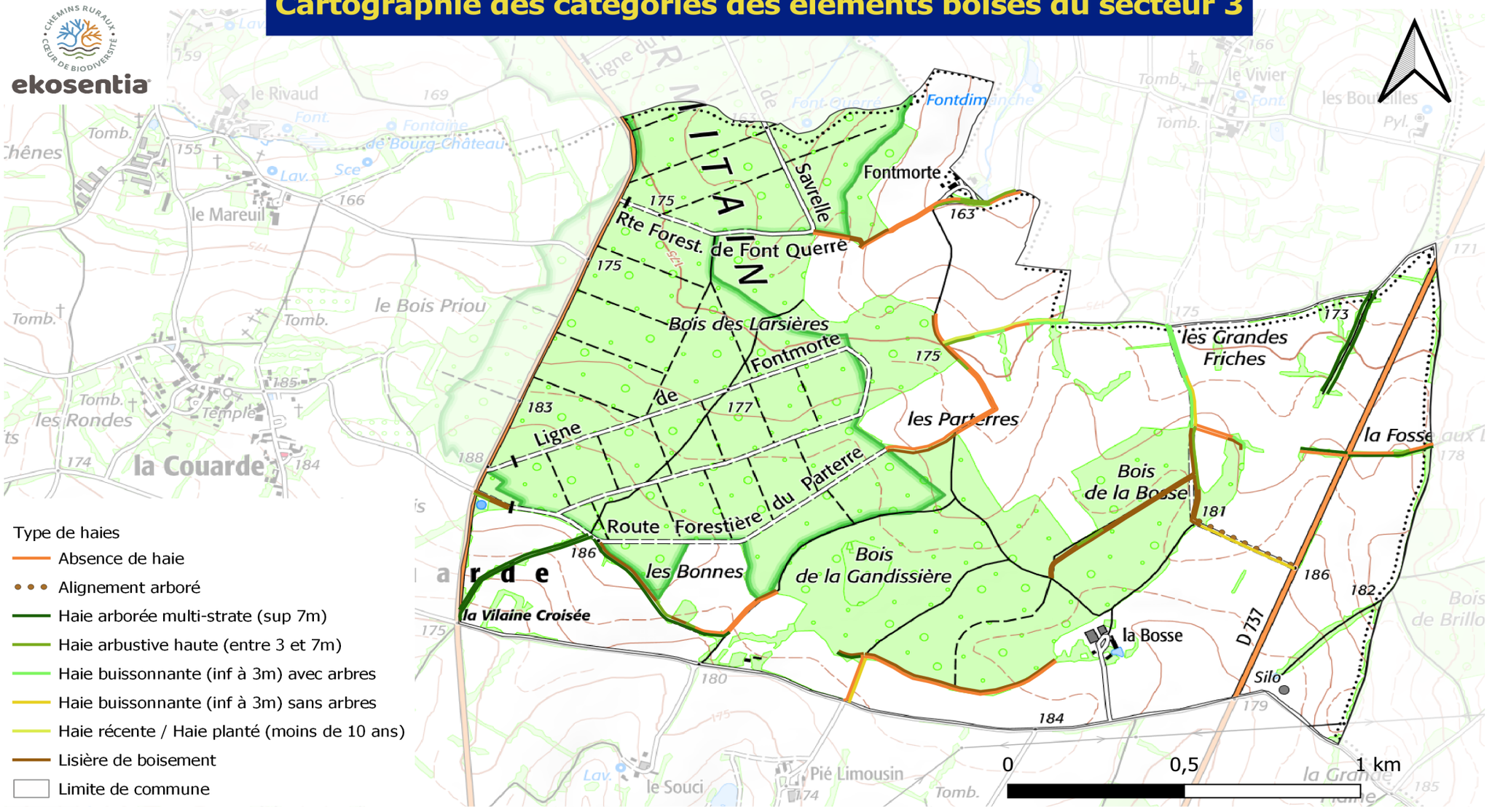

Type de haies

- Absence de haie
- Alignement arboré
- Haie arborée multi-strate (sup 7m)
- Haie arbustive haute (entre 3 et 7m)
- Haie buissonnante (inf à 3m) avec arbres
- Haie buissonnante (inf à 3m) sans arbres
- Haie récente / Haie planté (moins de 10 ans)
- Lisière de boisement
- Limite de commune

Date de réalisation: 12/12/2024
Echelle: 1/30 000
Auteur : FDC79
Sources: IGN SCAN 25 2010 version2
Logiciel : QGIS 3.16.9

Financé par

Cartographie des catégories des éléments boisés du secteur 4

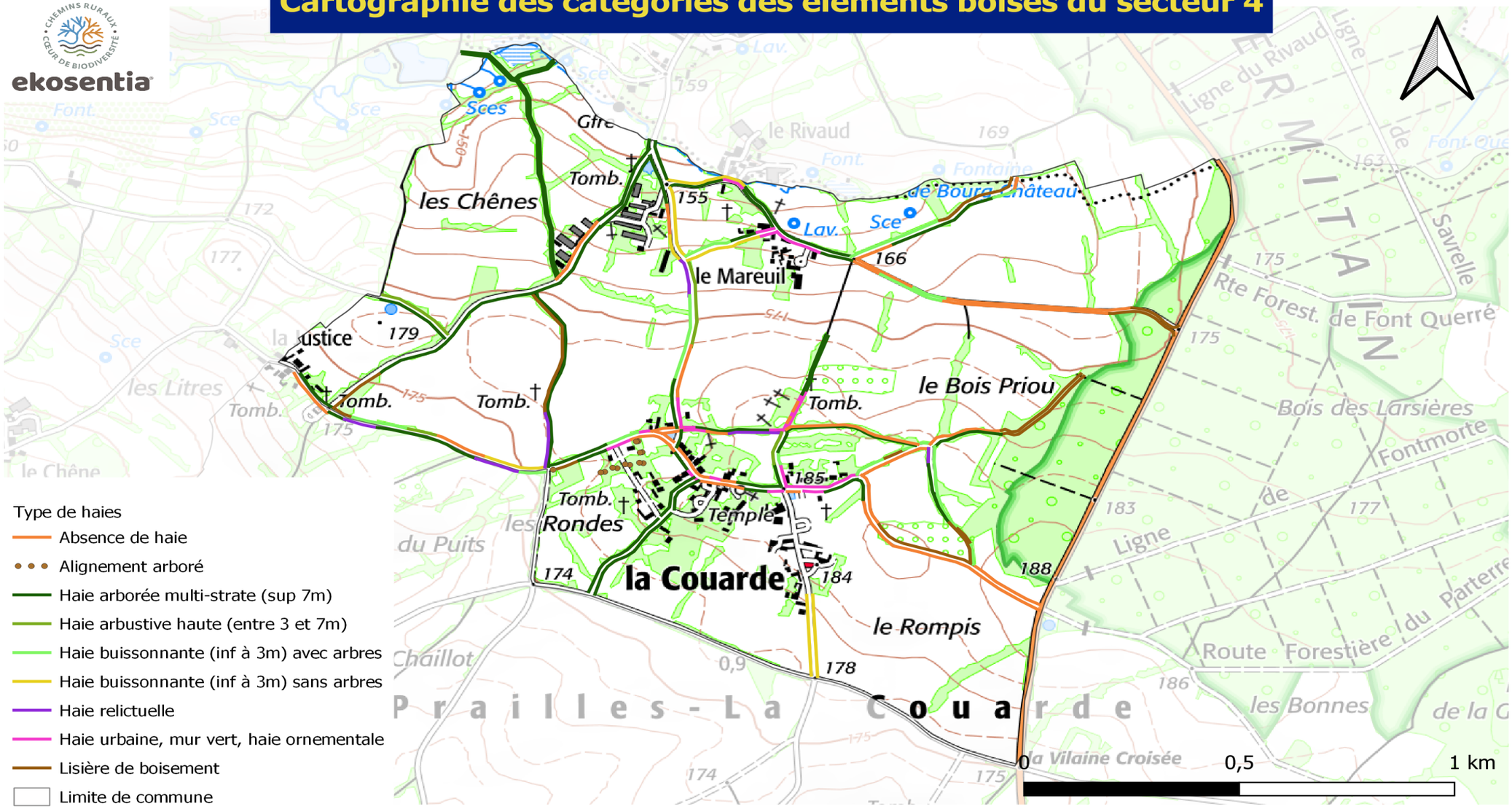

Type de haies

- Absence de haie
- Alignement arboré
- Haie arborée multi-strate (sup 7m)
- Haie arbustive haute (entre 3 et 7m)
- Haie buissonnante (inf à 3m) avec arbres
- Haie buissonnante (inf à 3m) sans arbres
- Haie relictuelle
- Haie urbaine, mur vert, haie ornementale
- Lisière de boisement
- Limite de commune

Date de réalisation: 12/12/2024
Echelle: 1/30 000
Auteur : FDC79
Sources: IGN SCAN 25 2010 version2
Logiciel : QGIS 3.16.9

Financé par

Cartographie des catégories des éléments boisés du secteur 5

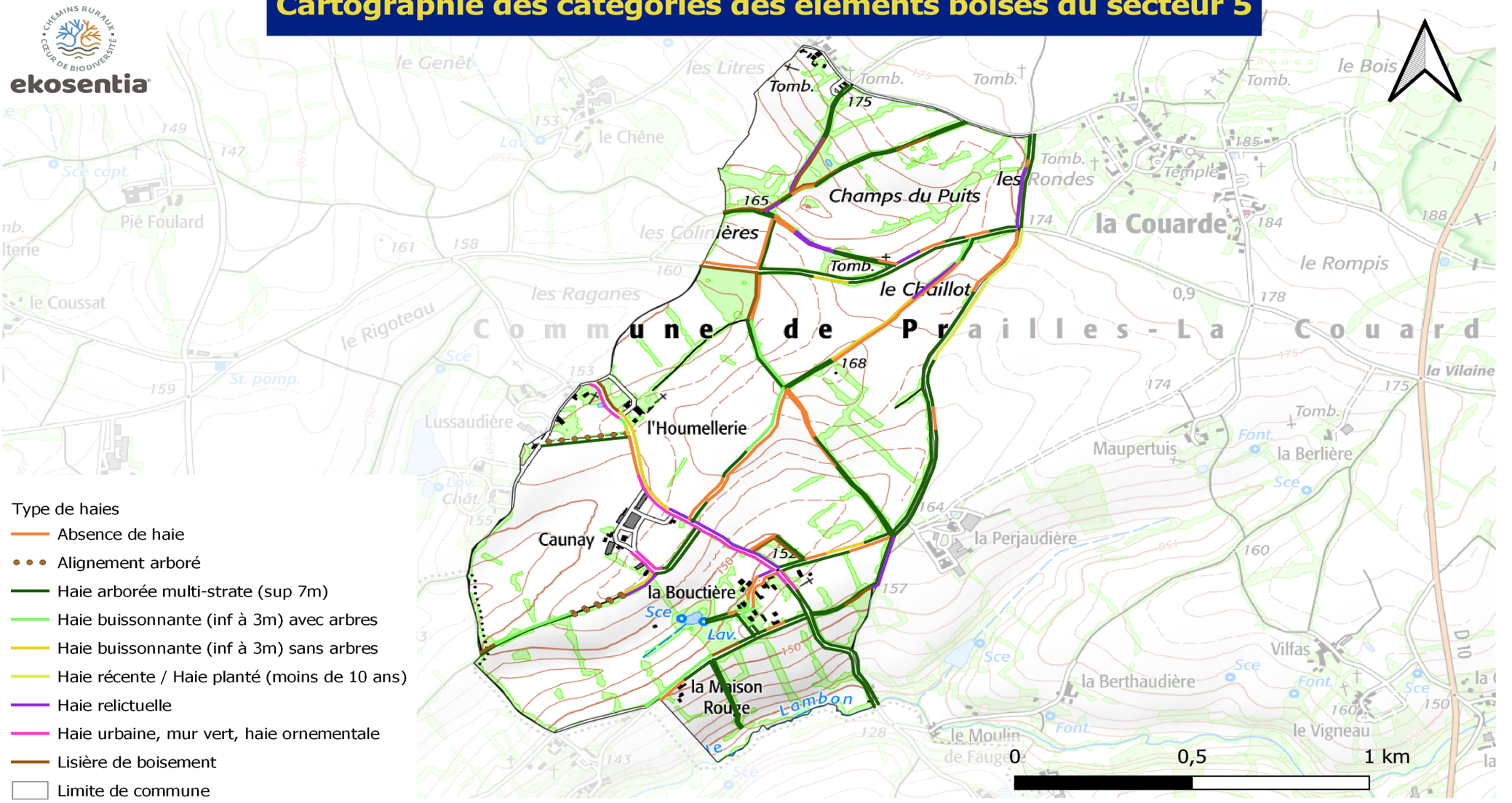

Type de haies

- Absence de haie
- Alignement arboré
- Haie arborée multi-strate (sup 7m)
- Haie buissonnante (inf à 3m) avec arbres
- Haie buissonnante (inf à 3m) sans arbres
- Haie récente / Haie planté (moins de 10 ans)
- Haie relictuelle
- Haie urbaine, mur vert, haie ornementale
- Lisière de boisement
- Limite de commune

Date de réalisation: 12/12/2024
Echelle: 1/30 000
Auteur : FDC79
Sources: IGN SCAN 25 2010 version2
Logiciel : QGIS 3.16.9

Financé par

Cartographie des catégories des éléments boisés du secteur 6

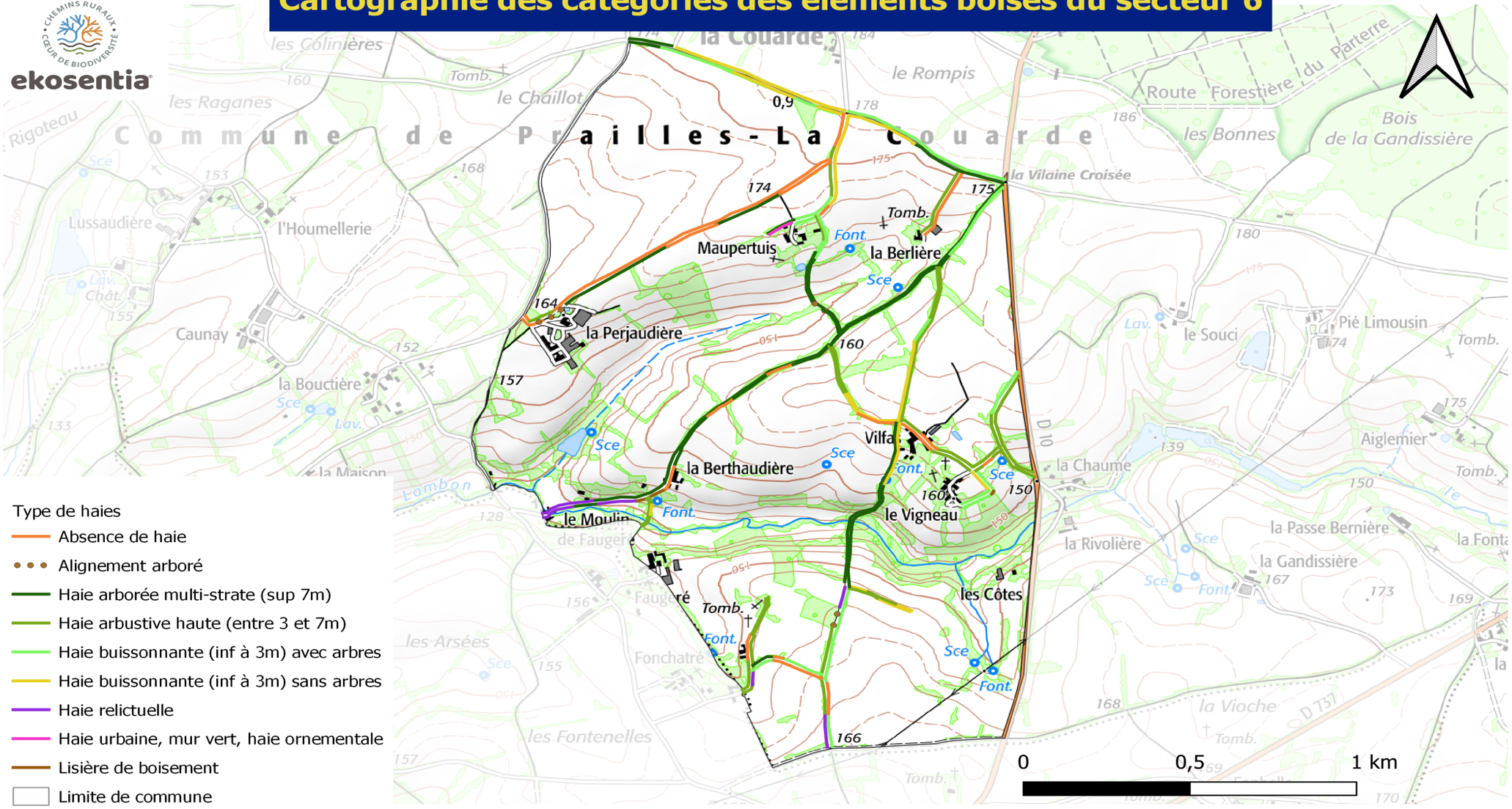

Type de haies

- Absence de haie
- Alignement arboré
- Haie arborée multi-strate (sup 7m)
- Haie arbustive haute (entre 3 et 7m)
- Haie buissonnante (inf à 3m) avec arbres
- Haie buissonnante (inf à 3m) sans arbres
- Haie relictuelle
- Haie urbaine, mur vert, haie ornementale
- Lisière de boisement
- Limite de commune

Date de réalisation: 12/12/2024
Echelle: 1/30 000
Auteur : FDC79
Sources: IGN SCAN 25 2010 version2
Logiciel : QGIS 3.16.9

Financé par

Localisation des banquettes enherbées de La Couarde

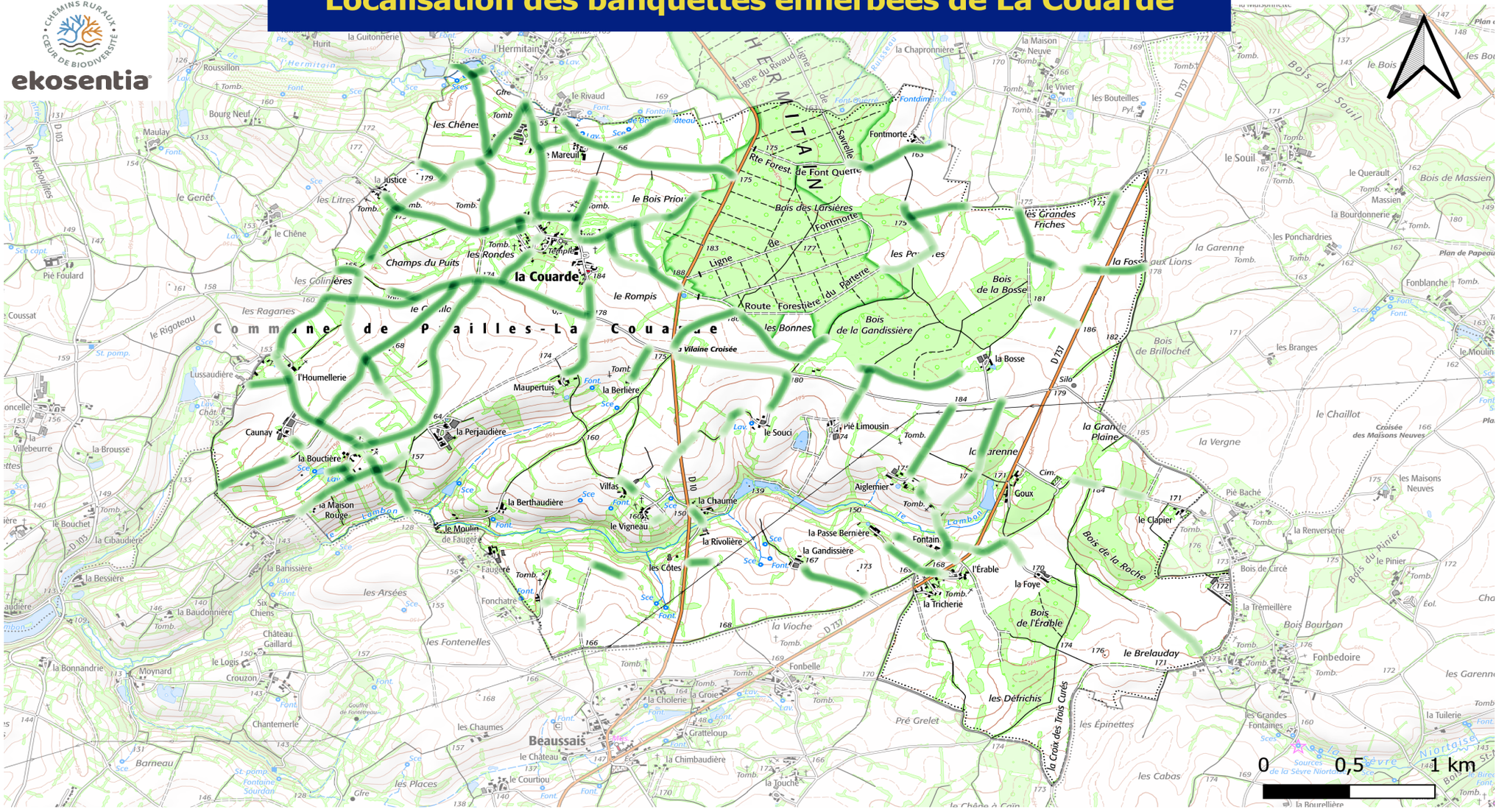

Date de réalisation: 12/12/2024
Echelle: 1/30 000
Auteur : FDC79
Sources: IGN SCAN 25 2010 version2
Logiciel : QGIS 3.16.9

Financé par

Localisation des talus de La Couarde

Date de réalisation: 12/12/2024
Echelle: 1/30 000
Auteur : FDC79
Sources: IGN SCAN 25 2010 version2
Logiciel : QGIS 3.16.9

Financé par

Localisation des fossés de La Couarde

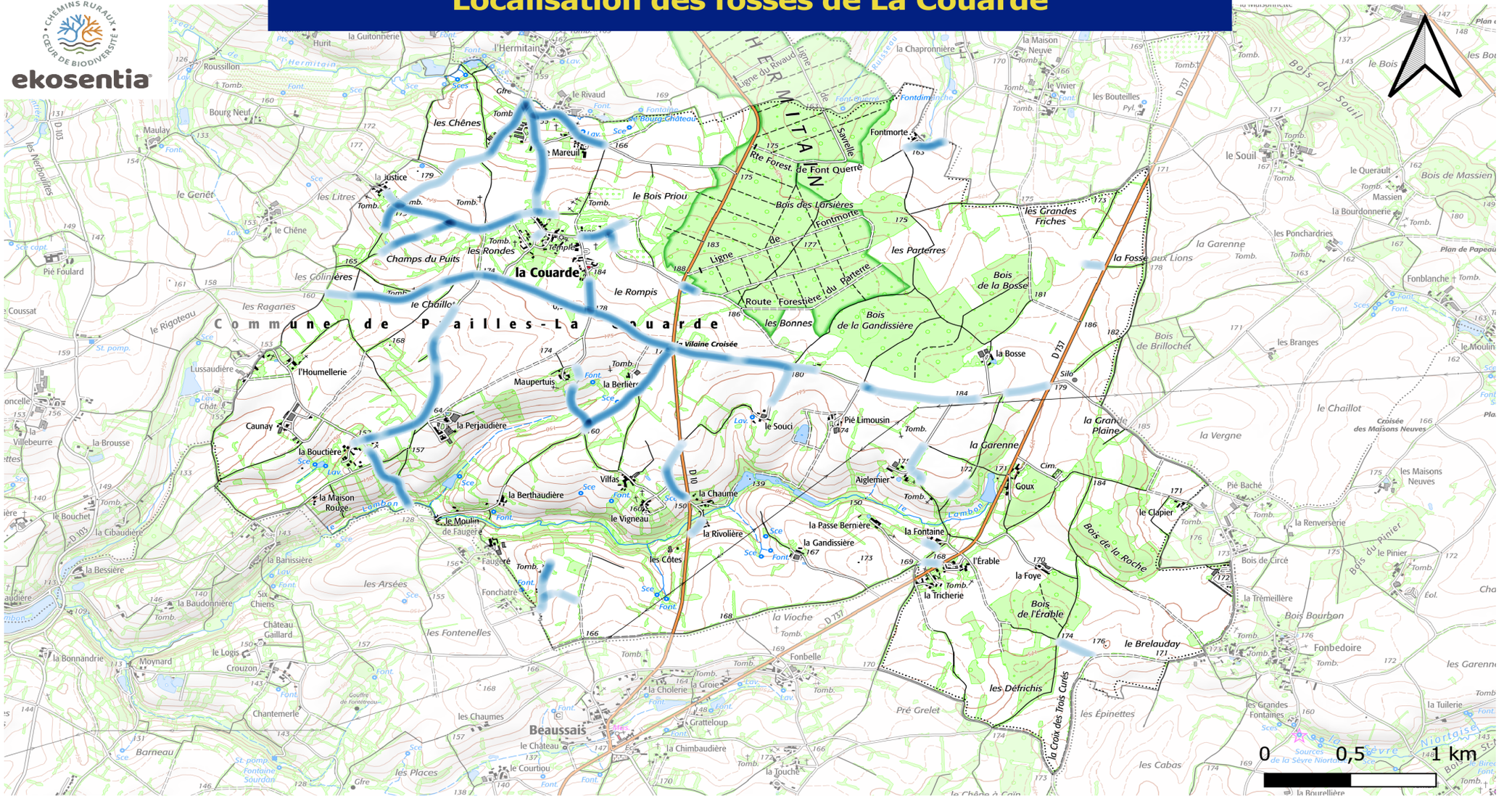

Date de réalisation: 12/12/2024
Echelle: 1/30 000
Auteur : FDC79
Sources: IGN SCAN 25 2010 version2
Logiciel : QGIS 3.16.9

Financé par

Les chemins non-praticables, fermés ou disparus de La Couarde

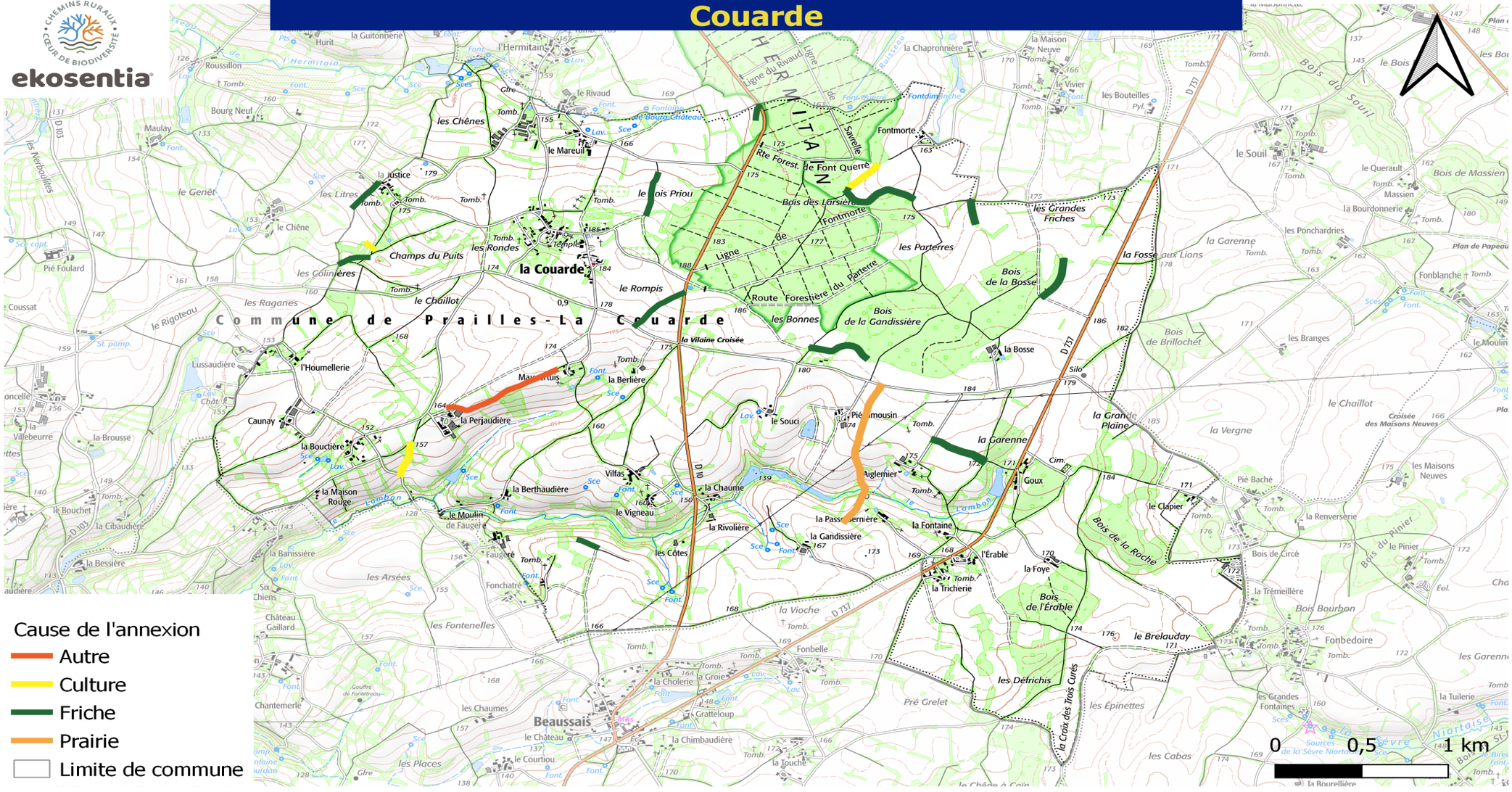

Date de réalisation: 12/12/2024
Echelle: 1/30 000
Auteur : FDC79
Sources: IGN SCAN 25 2010 version2
Logiciel : QGIS 3.16.9

Financé par

Les éléments paysagers ponctuellement présents

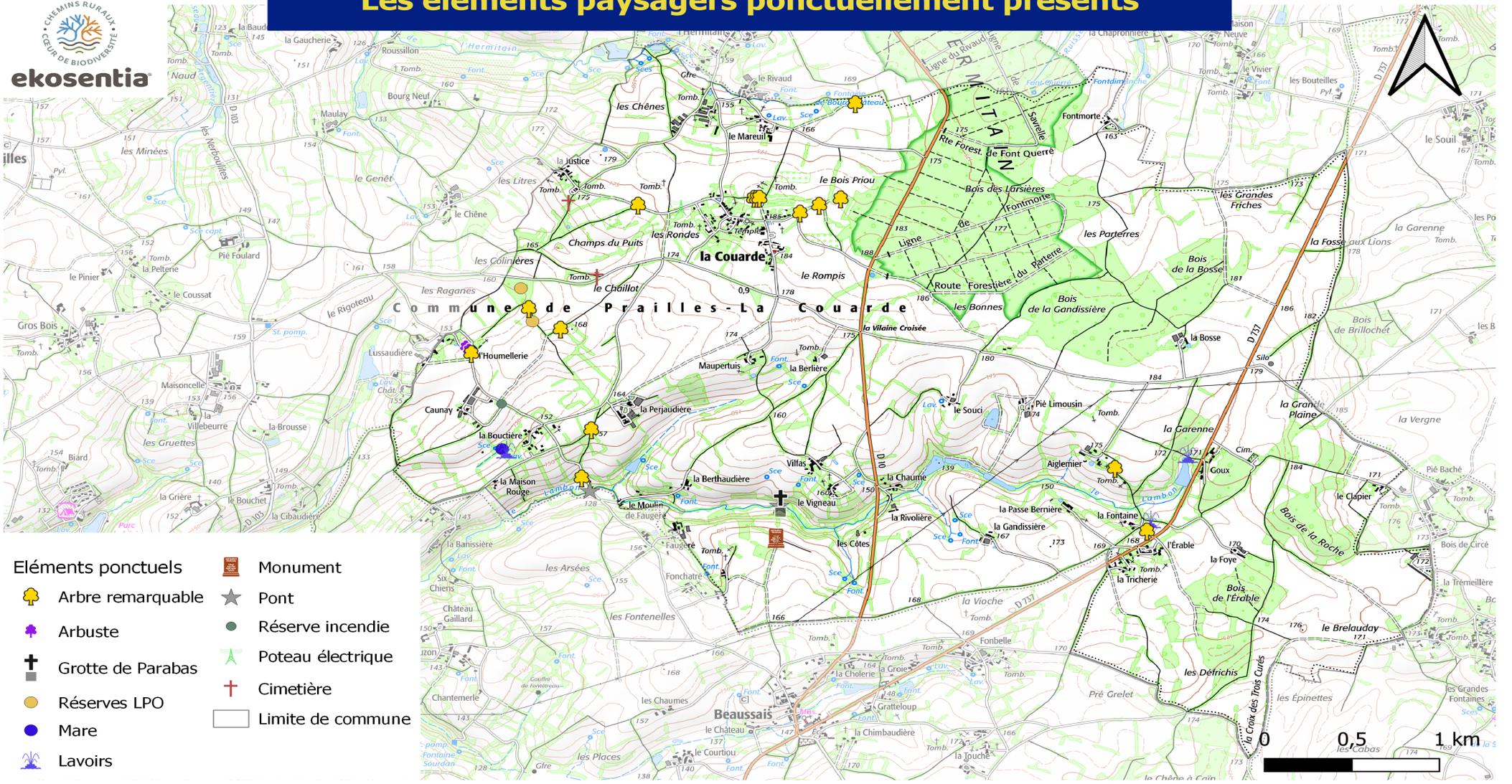

Eléments ponctuels

- Arbre remarquable
- Arbuste
- Grotte de Parabas
- Réserves LPO
- Mare
- Lavoirs
- Monument
- Pont
- Réserve incendie
- Poteau électrique
- Cimetière
- Limite de commune

Date de réalisation: 12/12/2024
Echelle: 1/30 000
Auteur : FDC79
Sources: IGN SCAN 25 2010 version2
Logiciel : QGIS 3.16.9

Financé par

Les valeurs écologiques des chemins de La Couarde

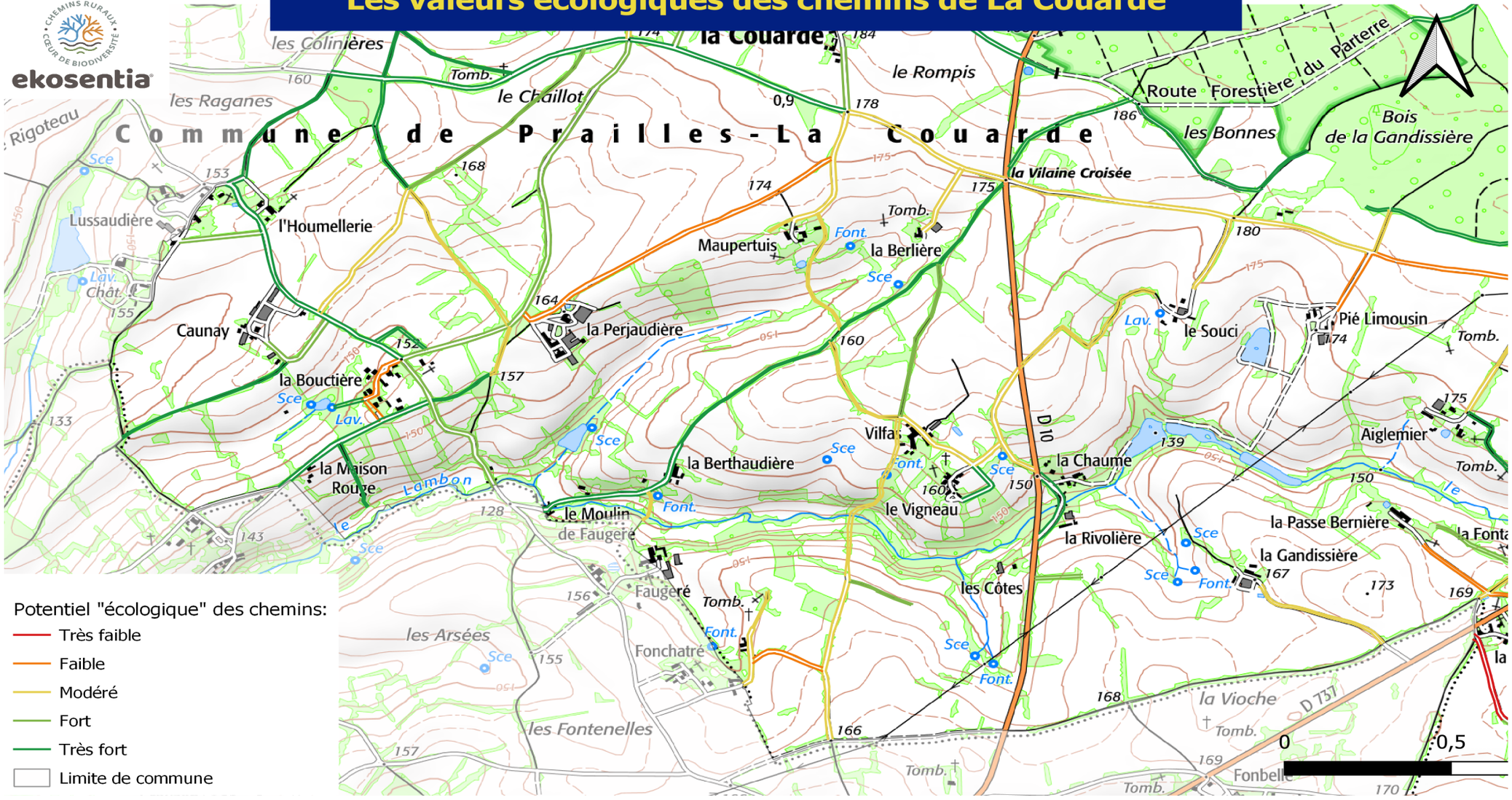

Date de réalisation: 12/12/2024
Echelle: 1/30 000
Auteur : FDC79
Sources: IGN SCAN 25 2010 version2
Logiciel : QGIS 3.16.9

Financé par

Cartographie du potentiel "écologique" des chemins du secteur 1

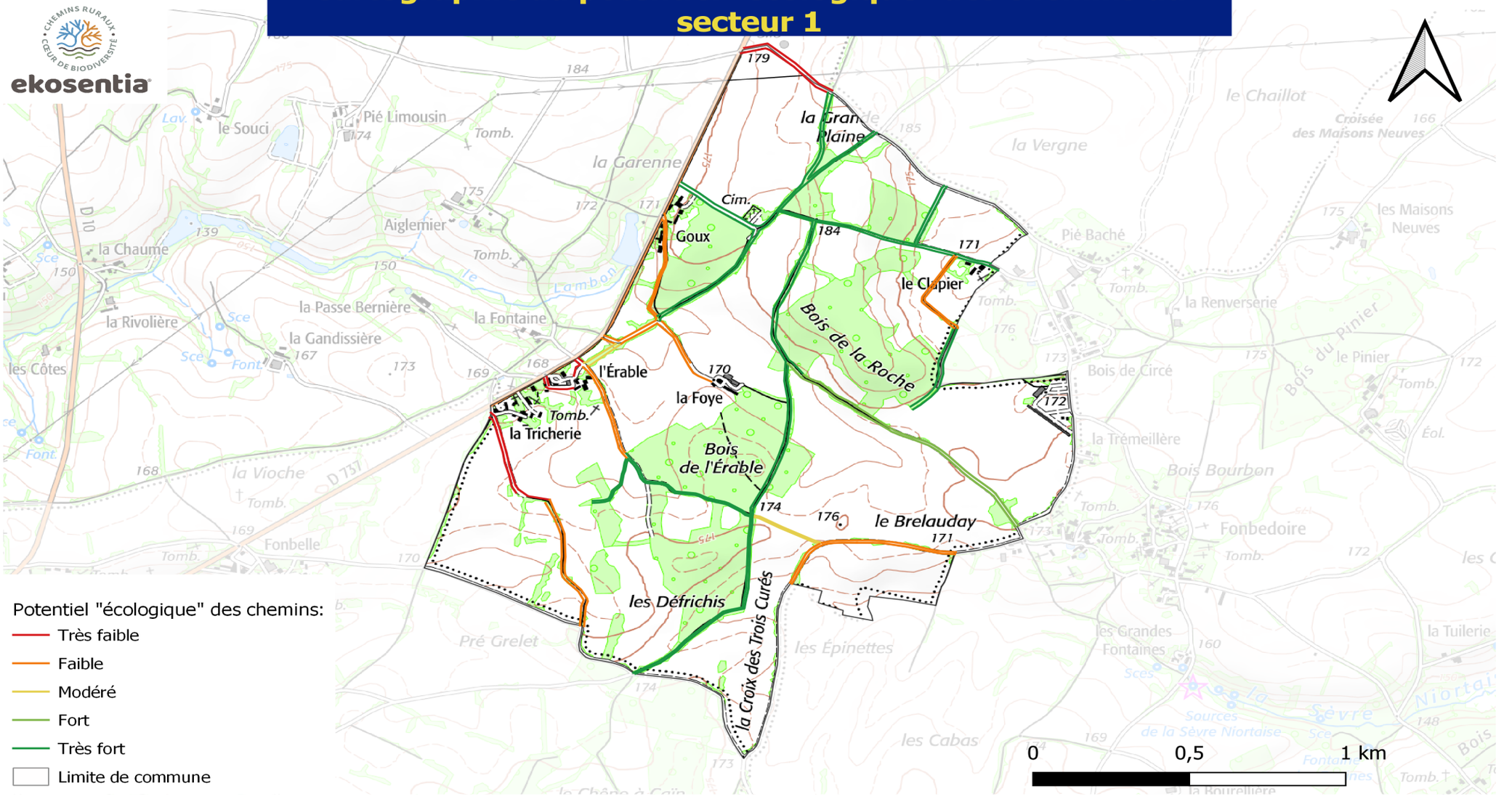

Potentiel "écologique" des chemins:

- Très faible
- Faible
- Modéré
- Fort
- Très fort
- Limite de commune

Date de réalisation: 12/12/2024
Echelle: 1/30 000
Auteur : FDC79
Sources: IGN SCAN 25 2010 version2
Logiciel : QGIS 3.16.9

Financé par

Cartographie du potentiel "écologique" des chemins du secteur 2

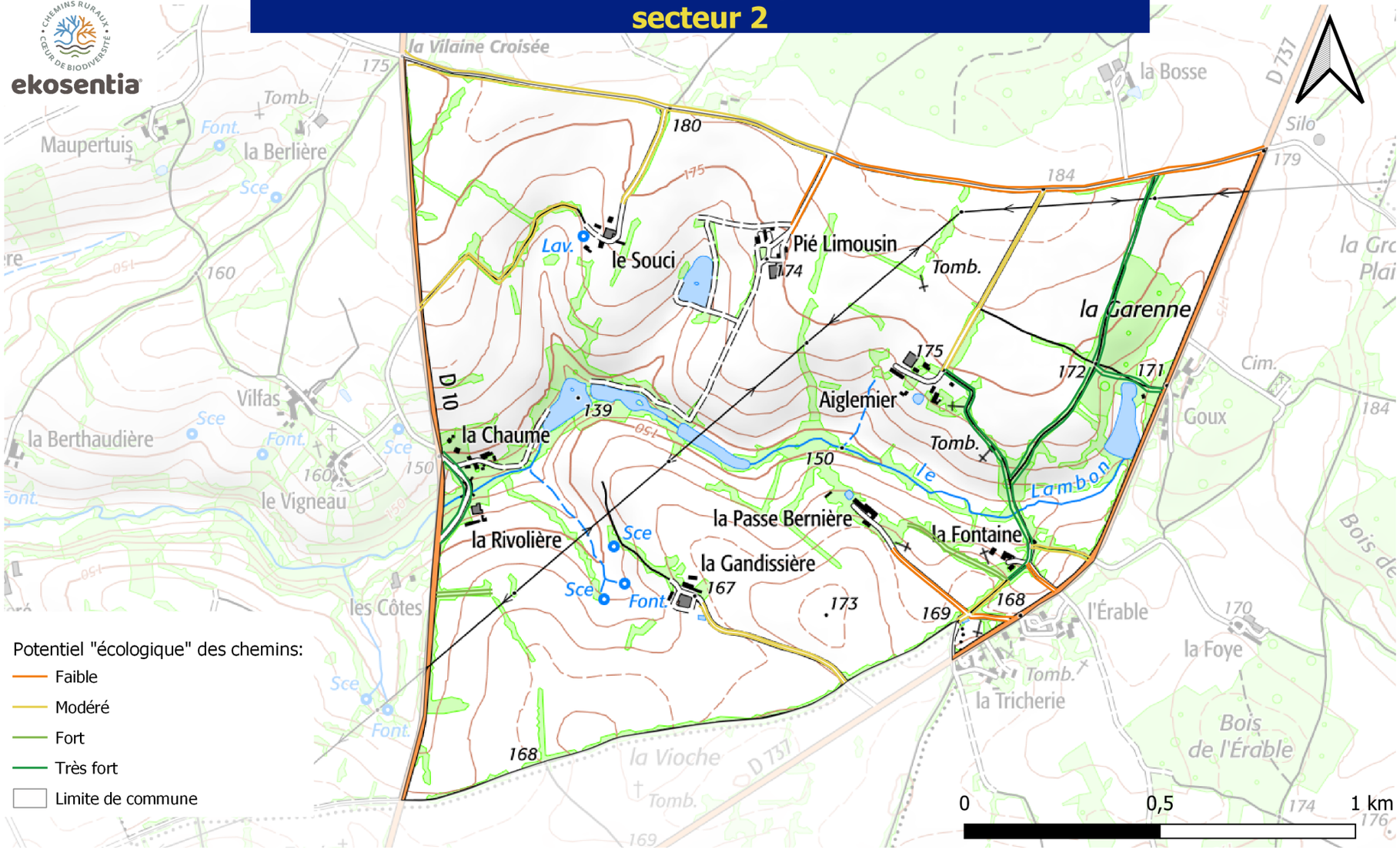

Date de réalisation: 12/12/2024
Echelle: 1/30 000
Auteur : FDC79
Sources: IGN SCAN 25 2010 version2
Logiciel : QGIS 3.16.9

Financé par

Cartographie du potentiel "écologique" des chemins du secteur 3

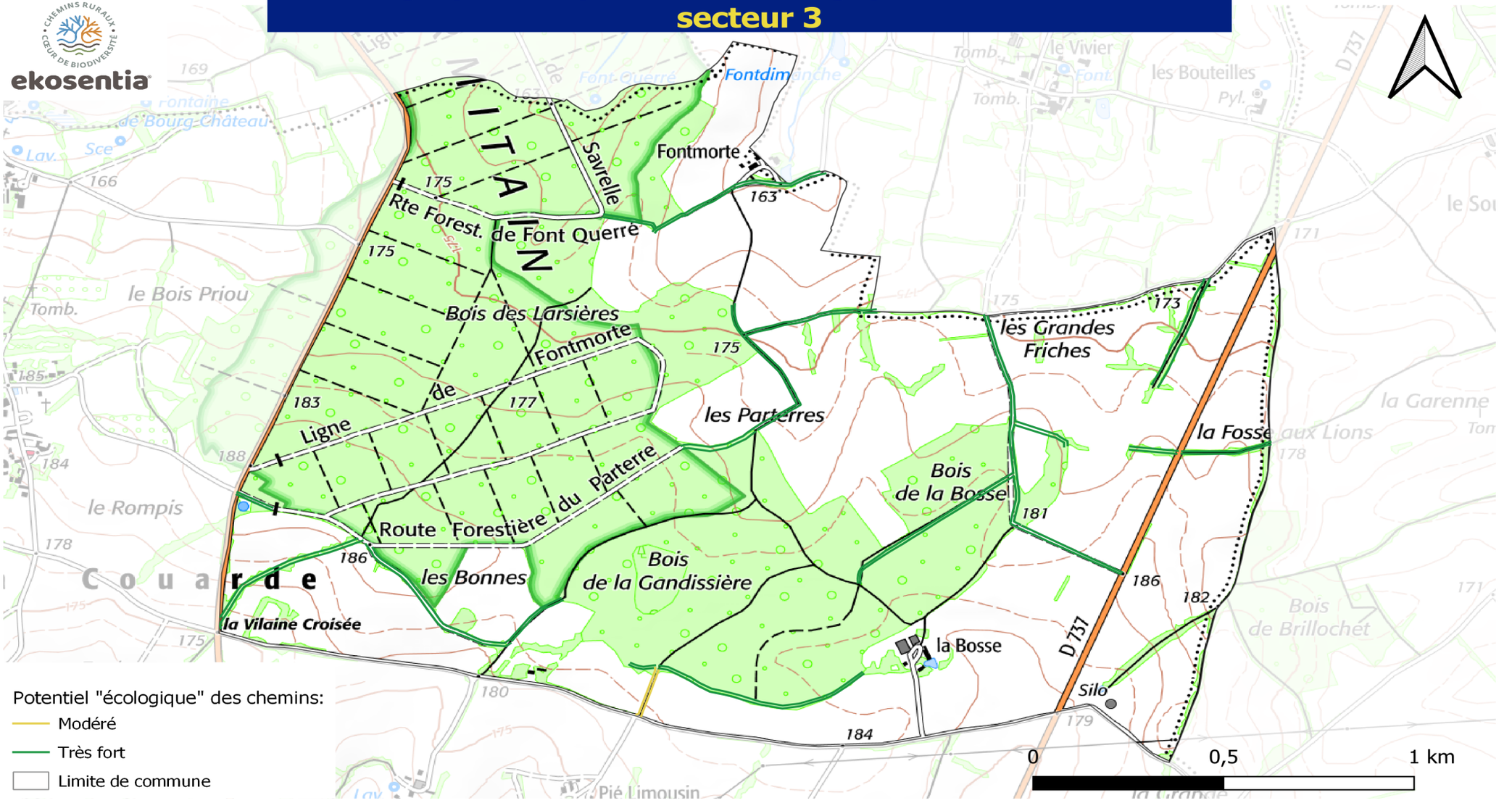

Potentiel "écologique" des chemins:

- Modéré
- Très fort
- Limite de commune

Date de réalisation: 12/12/2024
Echelle: 1/30 000
Auteur : FDC79
Sources: IGN SCAN 25 2010 version2
Logiciel : QGIS 3.16.9

Financé par

Cartographie du potentiel "écologique" des chemins du secteur 4

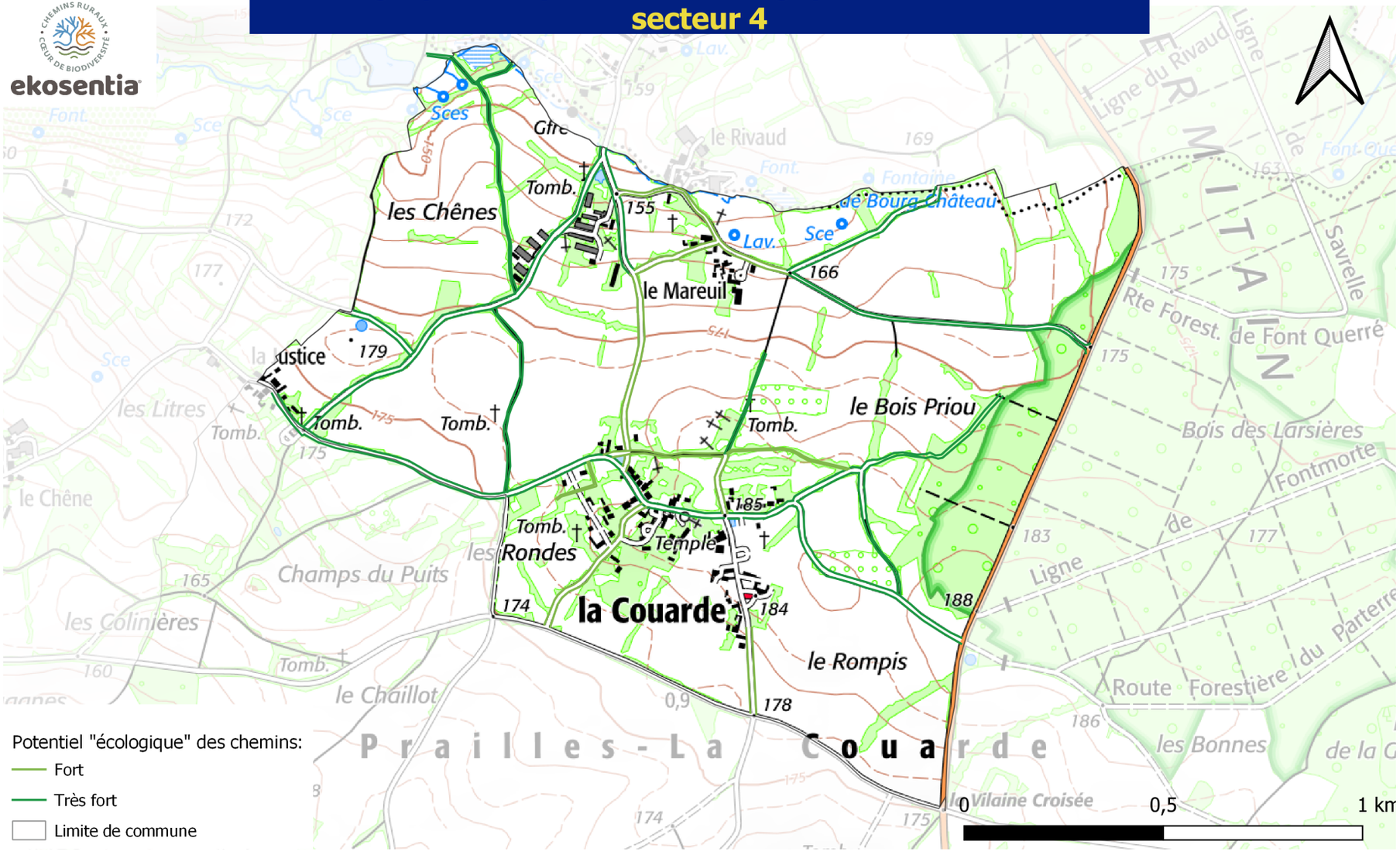

Date de réalisation: 12/12/2024
Echelle: 1/30 000
Auteur : FDC79
Sources: IGN SCAN 25 2010 version2
Logiciel : QGIS 3.16.9

Financé par

Cartographie du potentiel "écologique" des chemins du secteur 5

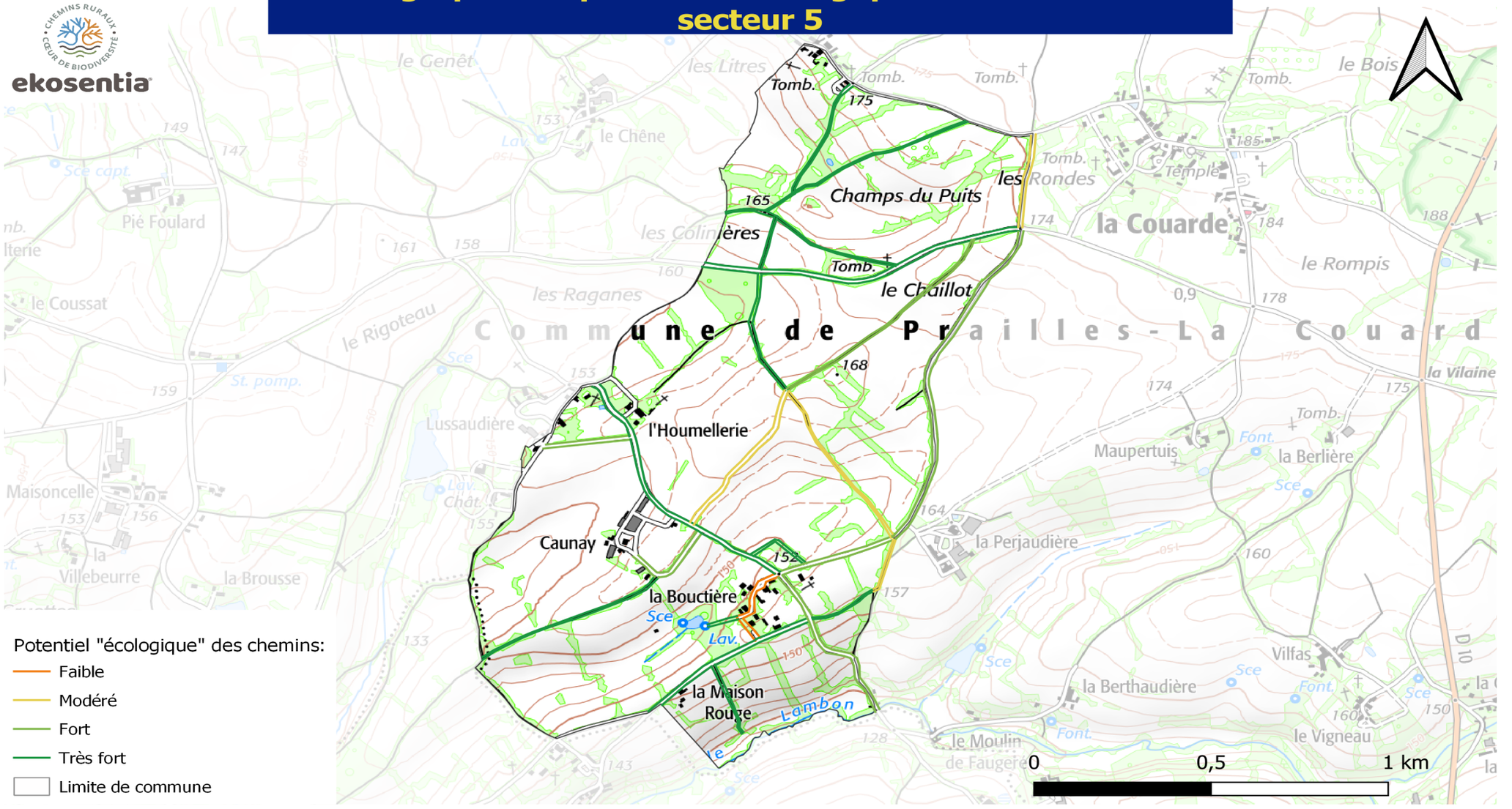

Potentiel "écologique" des chemins:

- Faible
- Modéré
- Fort
- Très fort
- Limite de commune

Date de réalisation: 12/12/2024
Echelle: 1/30 000
Auteur : FDC79
Sources: IGN SCAN 25 2010 version2
Logiciel : QGIS 3.16.9

Financé par

Cartographie des catégories des éléments boisés du secteur 6

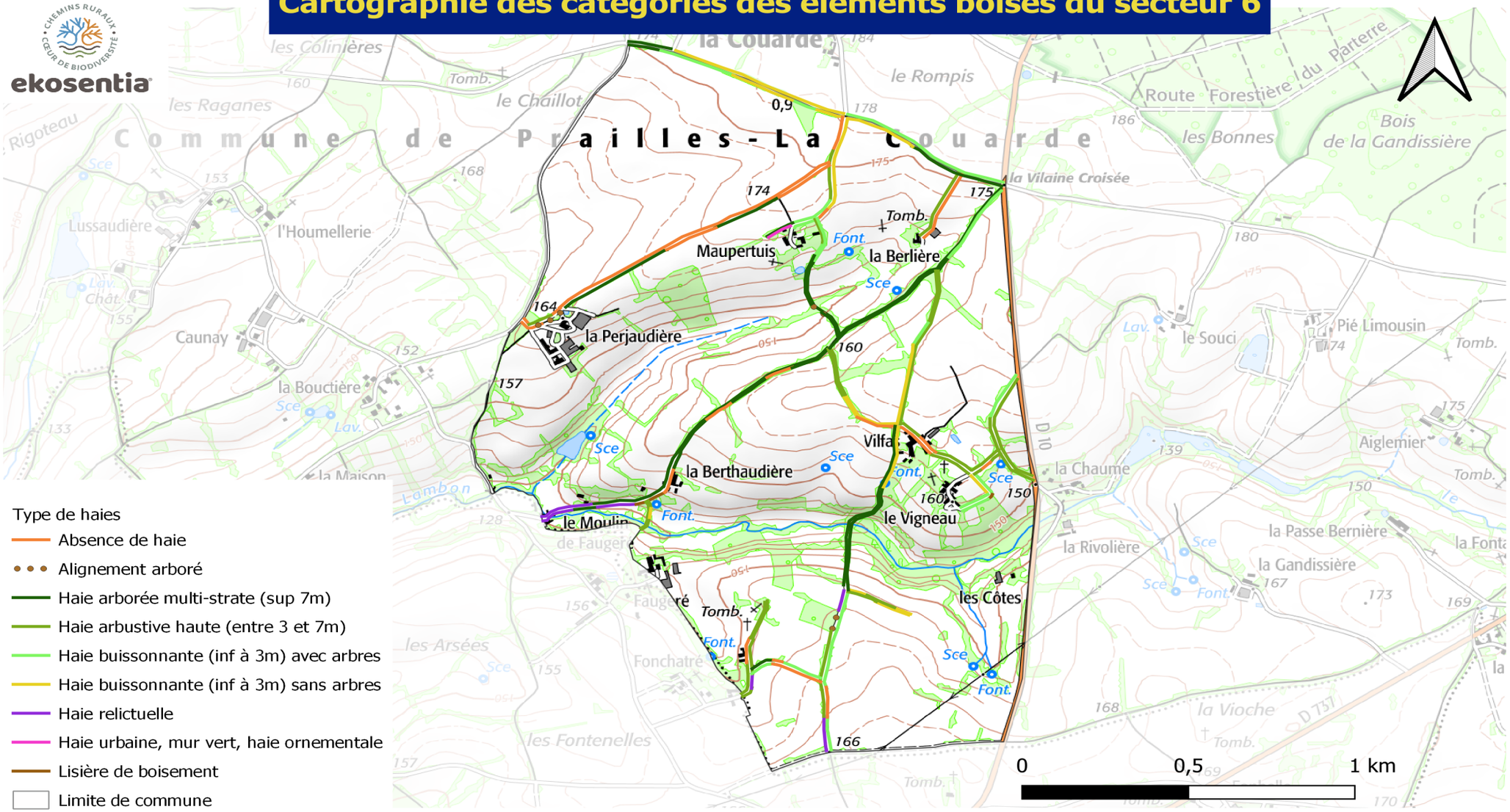

Type de haies

- Absence de haie
- Alignement arboré
- Haie arborée multi-strate (sup 7m)
- Haie arbustive haute (entre 3 et 7m)
- Haie buissonnante (inf à 3m) avec arbres
- Haie buissonnante (inf à 3m) sans arbres
- Haie relictuelle
- Haie urbaine, mur vert, haie ornementale
- Lisière de boisement
- Limite de commune

Date de réalisation: 12/12/2024
Echelle: 1/30 000
Auteur : FDC79
Sources: IGN SCAN 25 2010 version2
Logiciel : QGIS 3.16.9

Financé par

Les valeurs écologiques des chemins et les corridors écologiques

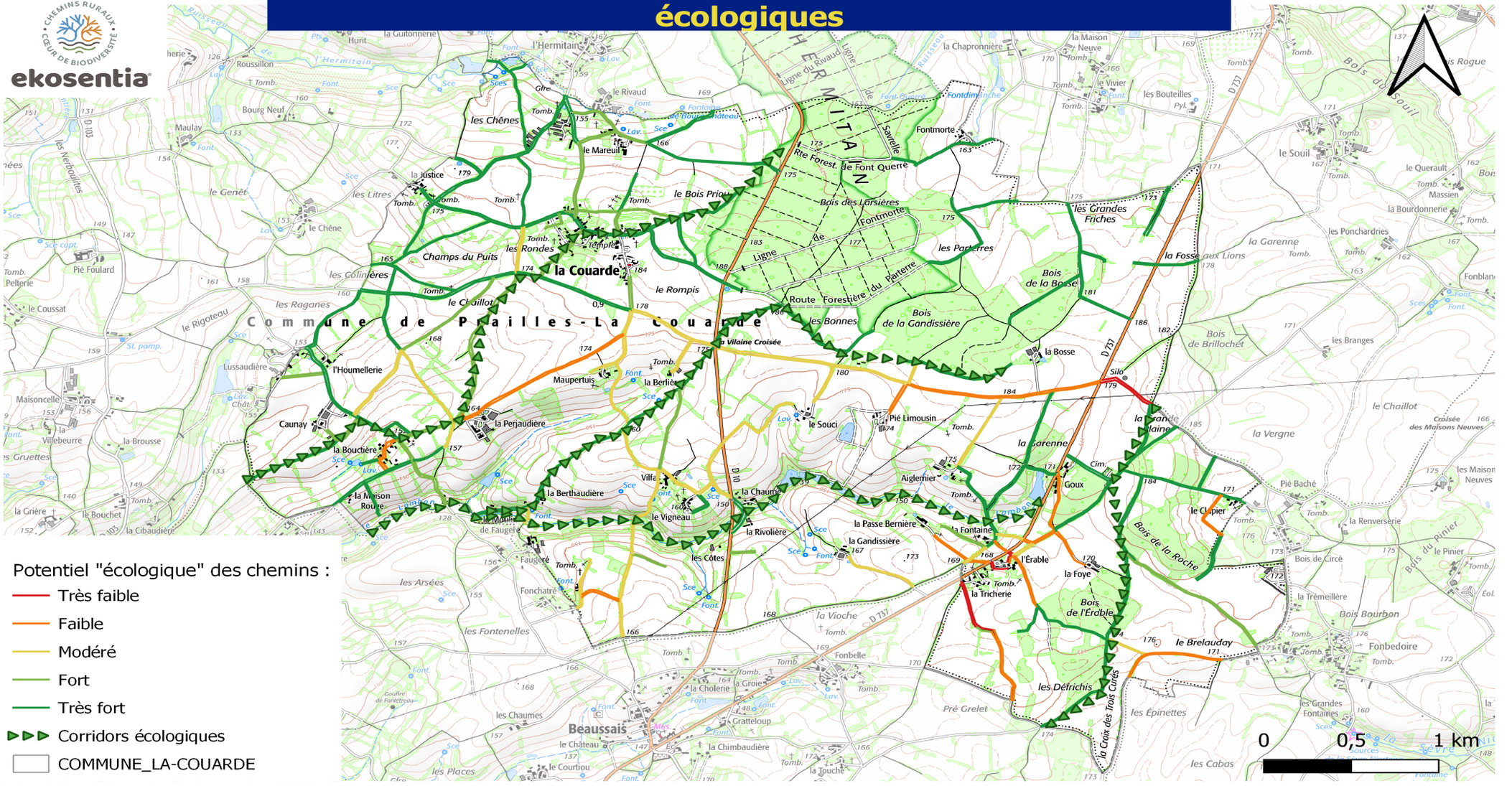

Date de réalisation: 12/12/2024
Echelle: 1/30 000
Auteur : FDC79
Sources: IGN SCAN 25 2010 version2
Logiciel : QGIS 3.16.9

Financé par

Cartographie du potentiel "écologique" et des corridors écologiques des chemins du secteur 1

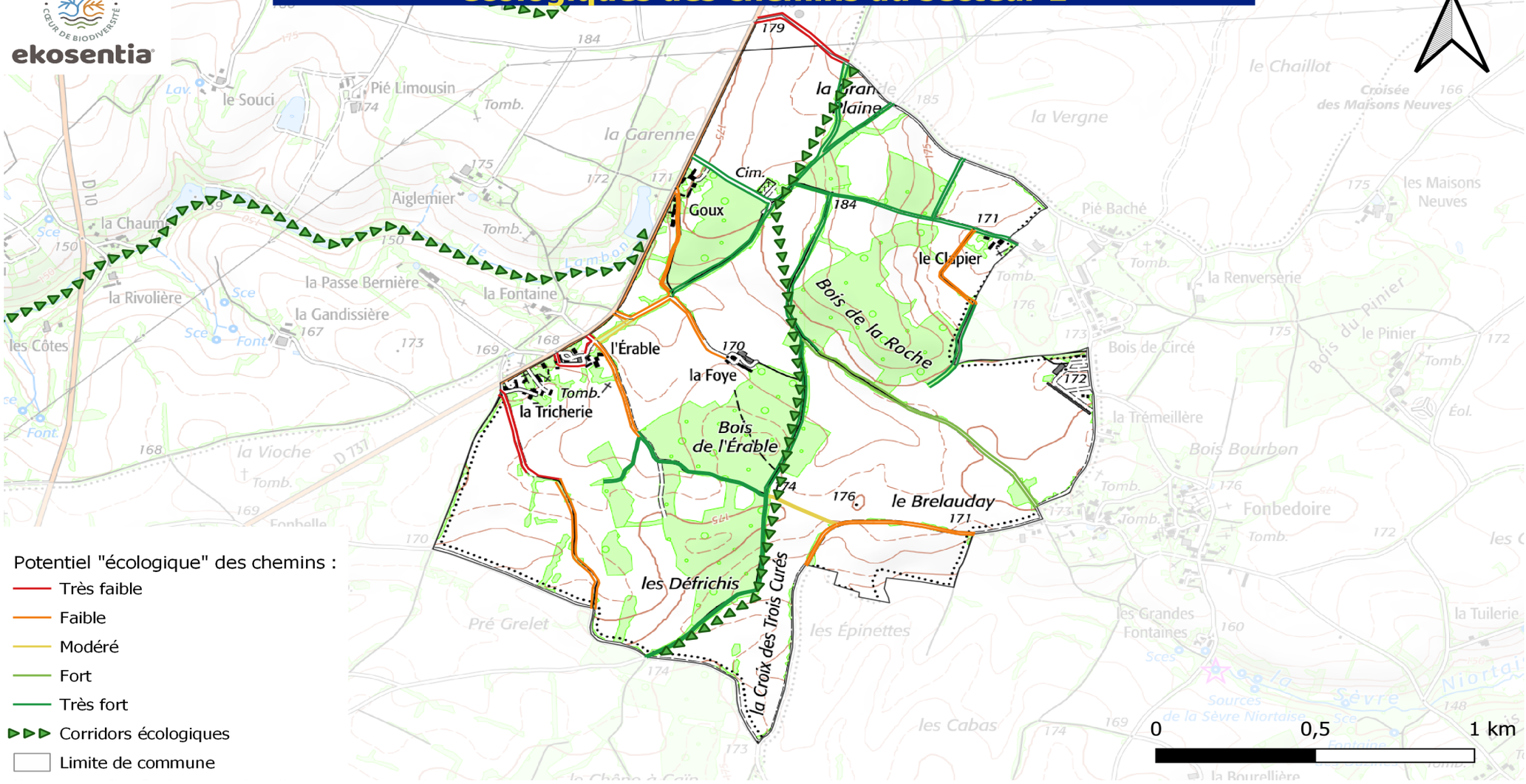

Potentiel "écologique" des chemins :

- Très faible
- Faible
- Modéré
- Fort
- Très fort
- Corridors écologiques
- Limite de commune

Date de réalisation: 12/12/2024
Echelle: 1/30 000
Auteur : FDC79
Sources: IGN SCAN 25 2010 version2
Logiciel : QGIS 3.16.9

Financé par

Cartographie du potentiel "écologique" et des corridors écologiques des chemins du secteur 2

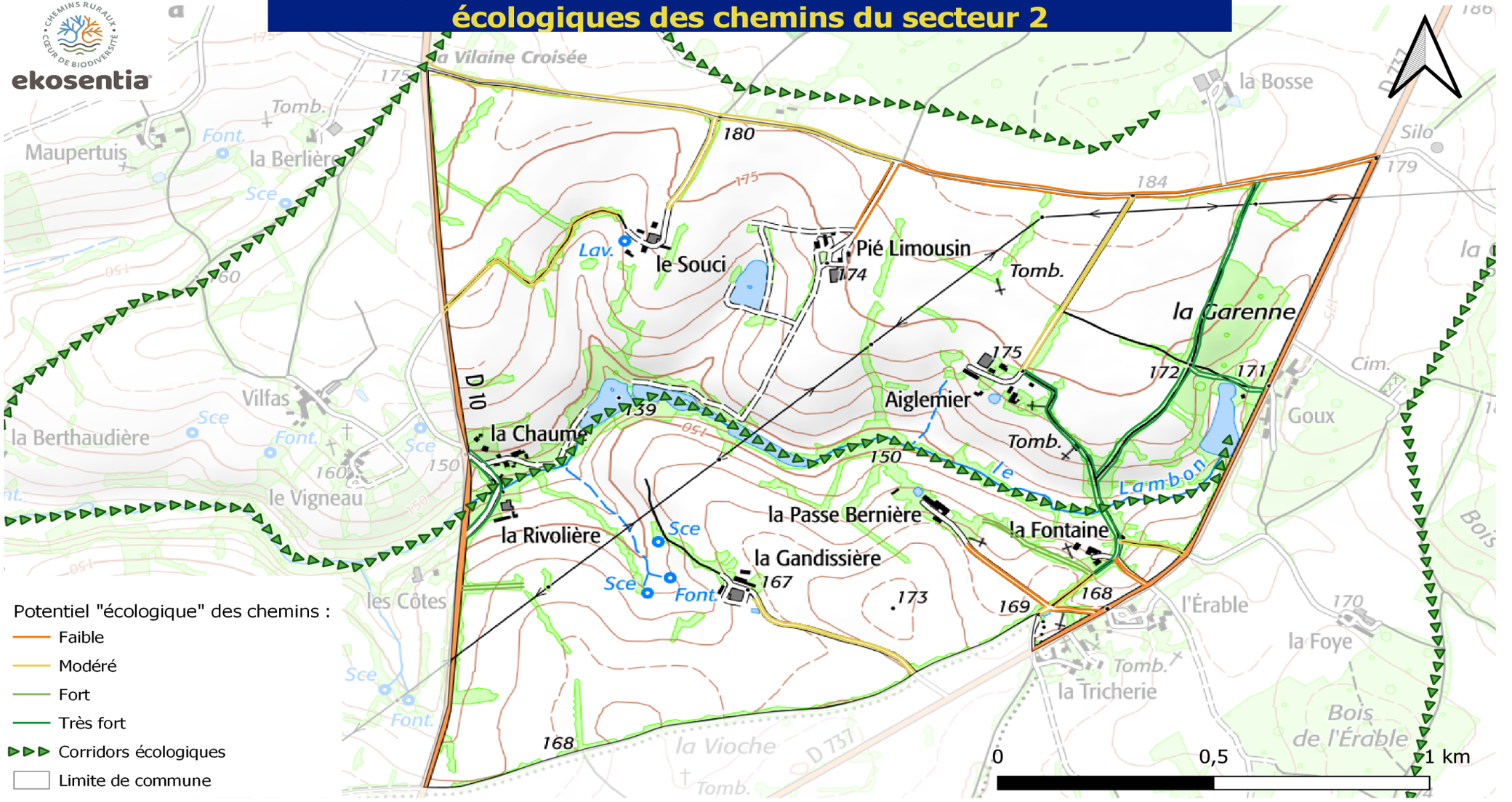

Potentiel "écologique" des chemins :

- Faible
- Modéré
- Fort
- Très fort
- Corridors écologiques
- Limite de commune

Date de réalisation: 12/12/2024
Echelle: 1/30 000
Auteur : FDC79
Sources: IGN SCAN 25 2010 version2
Logiciel : QGIS 3.16.9

Financé par

Cartographie du potentiel "écologique" et des corridors écologiques des chemins du secteur 3

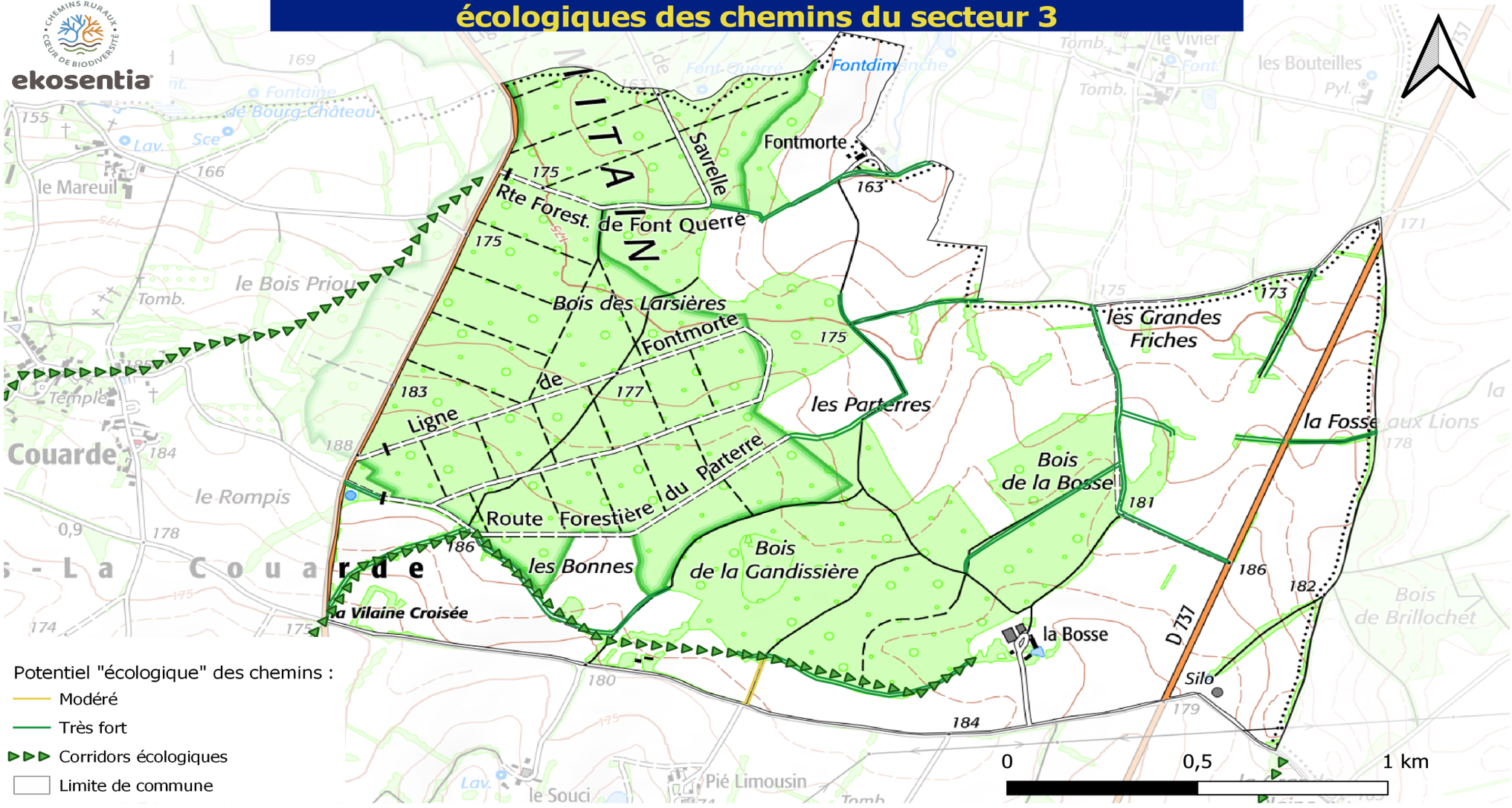

Potentiel "écologique" des chemins :

- Modéré
- Très fort
- Corridors écologiques
- Limite de commune

Date de réalisation: 12/12/2024
Echelle: 1/30 000
Auteur : FDC79
Sources: IGN SCAN 25 2010 version2
Logiciel : QGIS 3.16.9

Financé par

Cartographie du potentiel "écologique" et des corridors écologiques des chemins du secteur 4

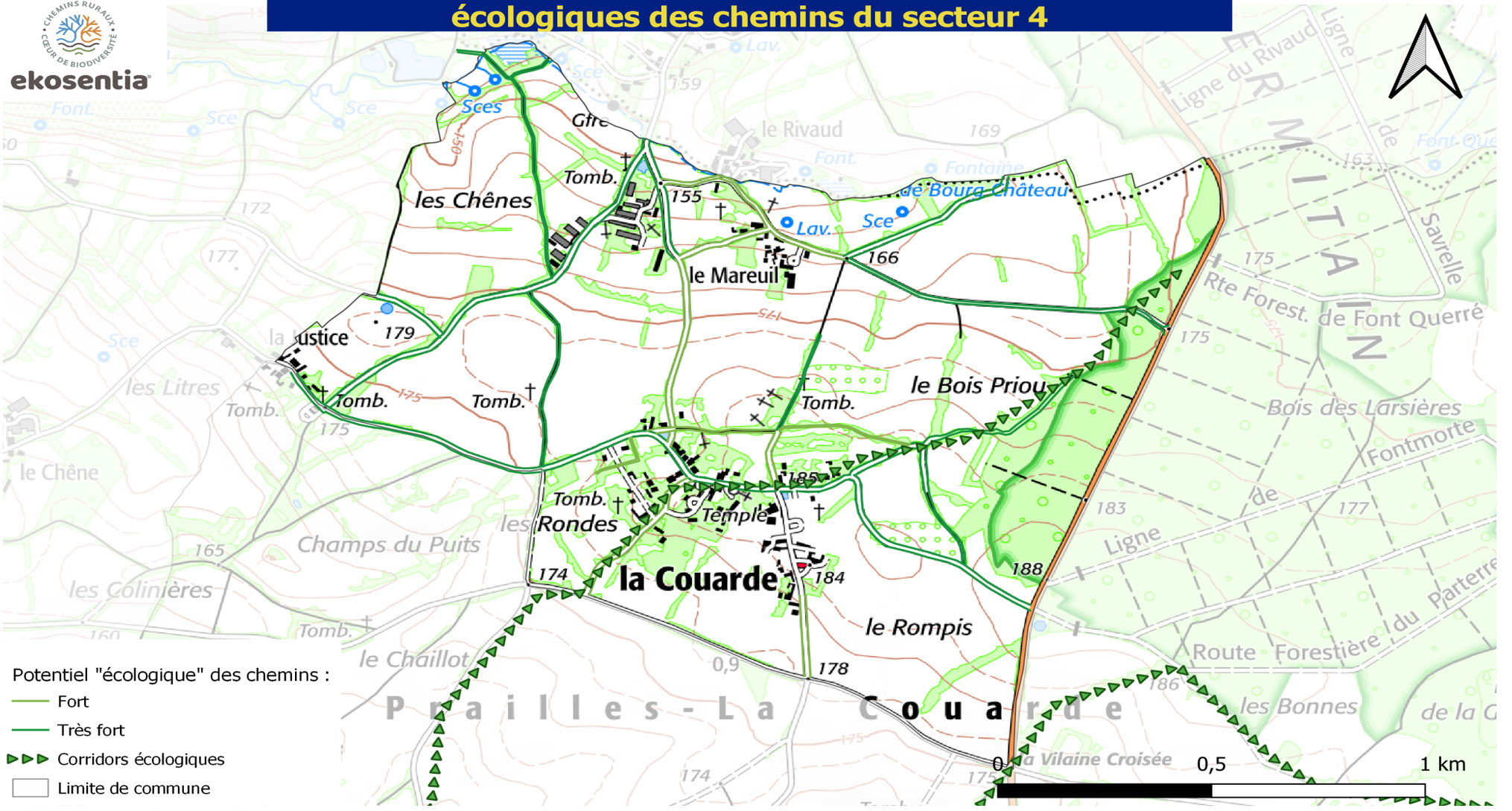

Potentiel "écologique" des chemins :

- Fort
- Très fort
- Corridors écologiques
- Limite de commune

Date de réalisation: 12/12/2024
Echelle: 1/30 000
Auteur : FDC79
Sources: IGN SCAN 25 2010 version2
Logiciel : QGIS 3.16.9

Financé par

Cartographie du potentiel "écologique" des chemins du secteur 5

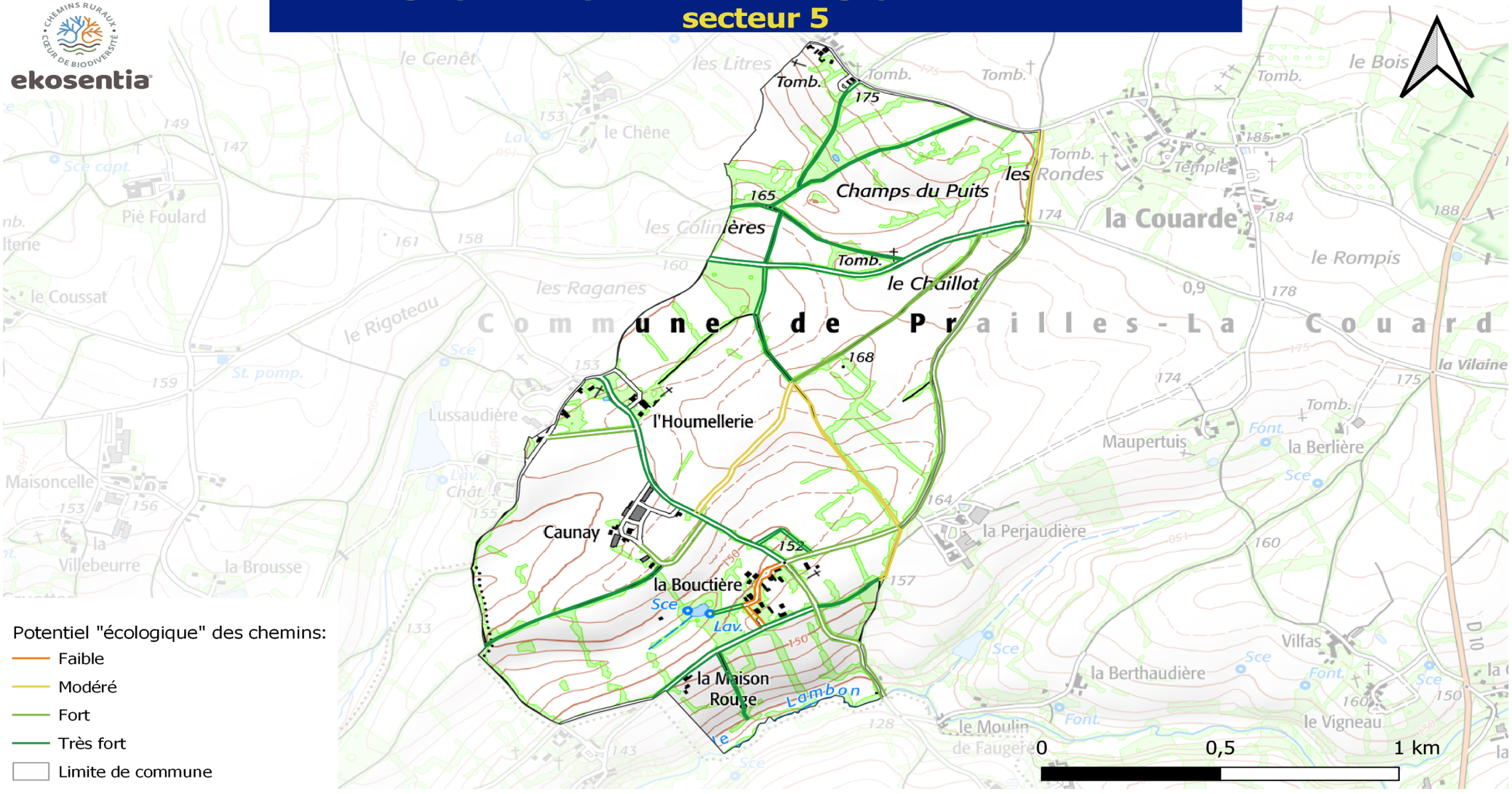

Date de réalisation: 12/12/2024
Echelle: 1/30 000
Auteur : FDC79
Sources: IGN SCAN 25 2010 version2
Logiciel : QGIS 3.16.9

Financé par

Cartographie du potentiel "écologique" et des corridors écologiques des chemins du secteur 6

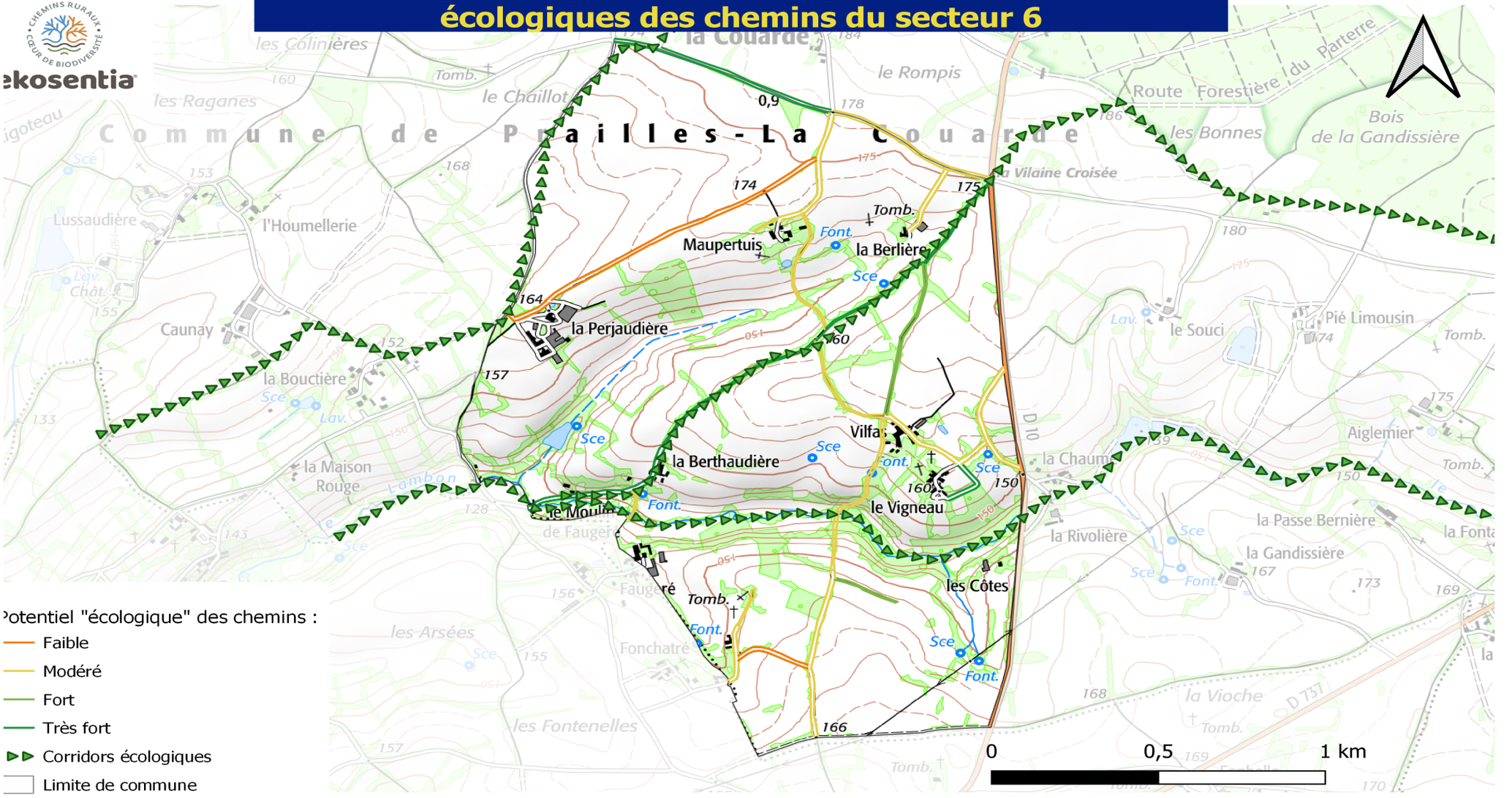

Potentiel "écologique" des chemins :

- Faible
- Modéré
- Fort
- Très fort
- Corridors écologiques
- Limite de commune

te de réalisation: 12/12/2024
helle: 1/30 000
teur : FDC79
urces: IGN SCAN 25 2010 version2
giciel : QGIS 3.16.9

Financé par

Localisation des propositions d'aménagements de La Couarde

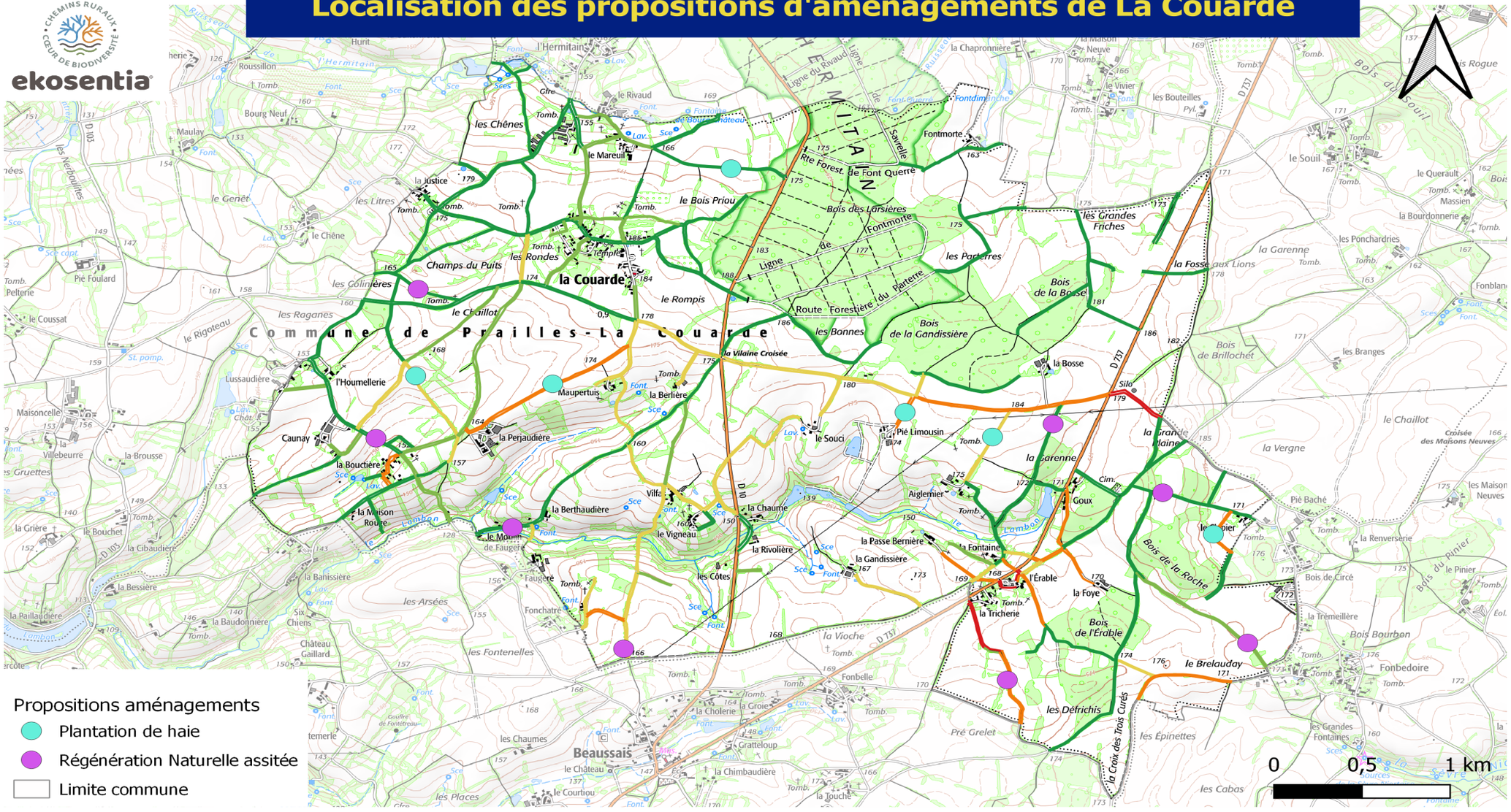

Propositions aménagements

- Plantation de haie
- Régénération Naturelle assitée
- Limite commune

Date de réalisation: 12/12/2024
Echelle: 1/30 000
Auteur : FDC79
Sources: IGN SCAN 25 2010 version2
Logiciel : QGIS 3.16.9

Financé par

Localisation des propositions d'aménagements du secteur 1

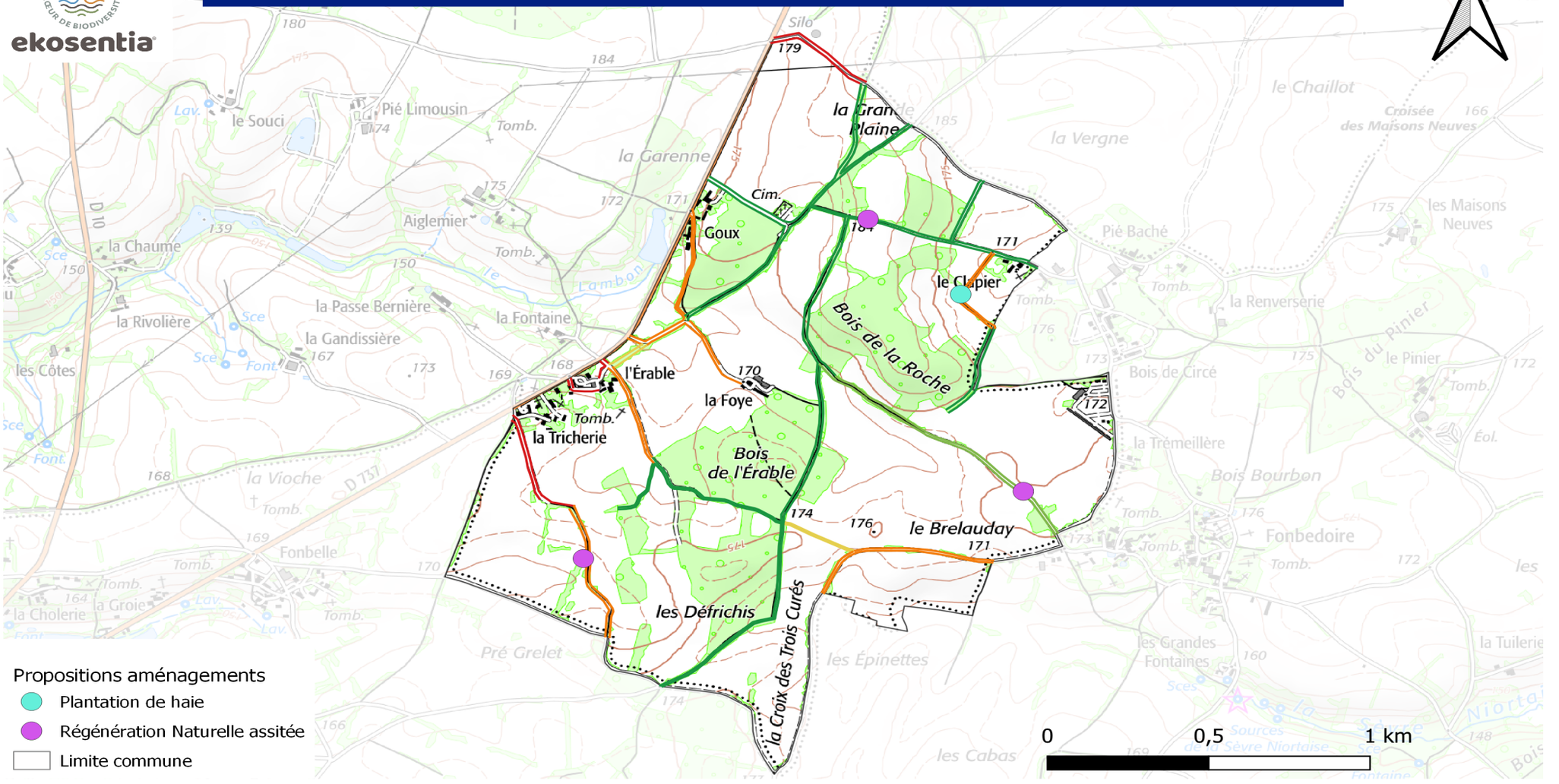

Propositions aménagements

- Plantation de haie
- Régénération Naturelle assitée
- Limite commune

Date de réalisation: 12/12/2024
Echelle: 1/30 000
Auteur : FDC79
Sources: IGN SCAN 25 2010 version2
Logiciel : QGIS 3.16.9

Financé par

Localisation des propositions d'aménagements du secteur 2

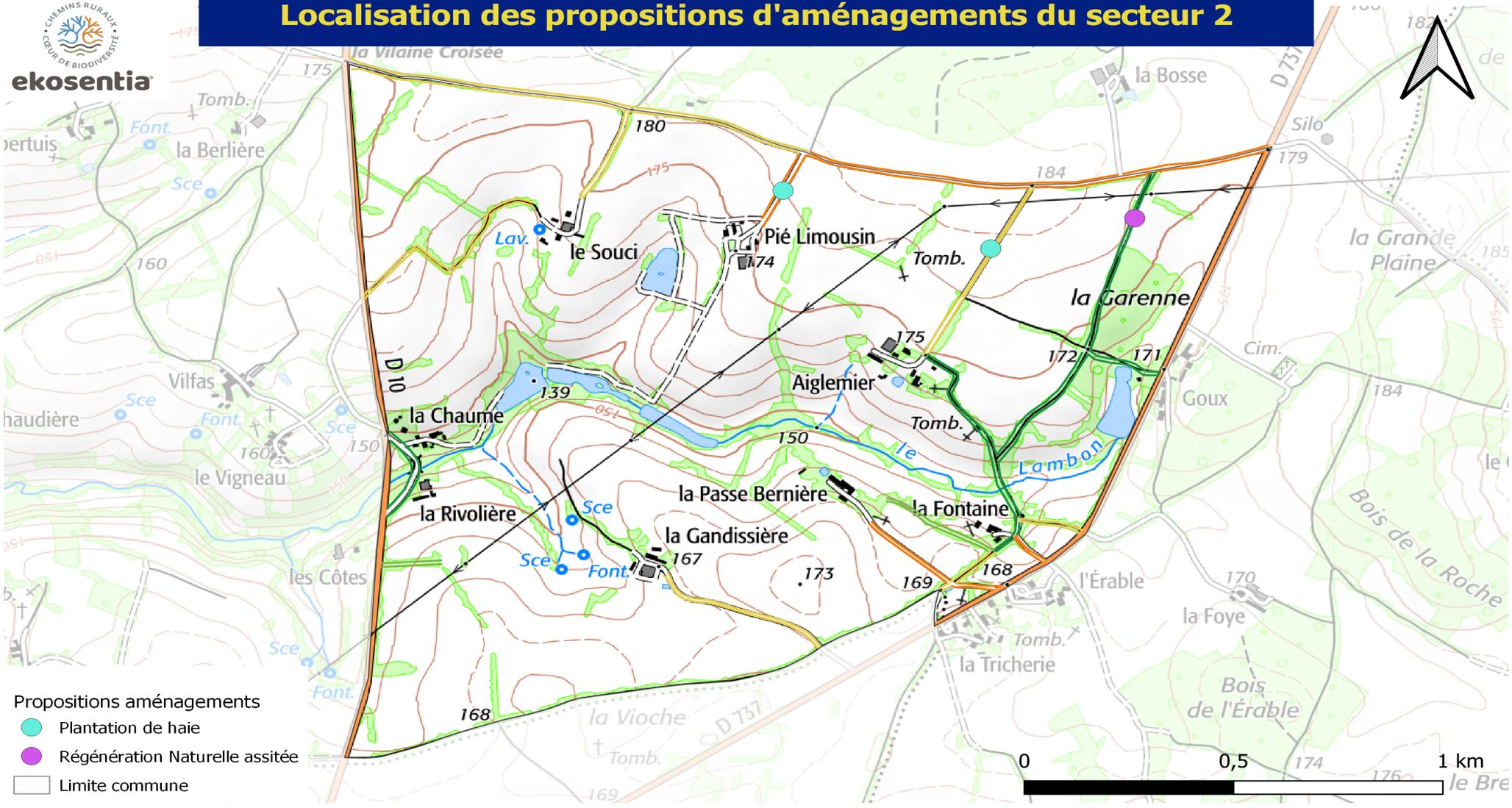

Date de réalisation: 12/12/2024
Echelle: 1/30 000
Auteur : FDC79
Sources: IGN SCAN 25 2010 version2
Logiciel : QGIS 3.16.9

Financé par

Localisation des propositions d'aménagements du secteur 3

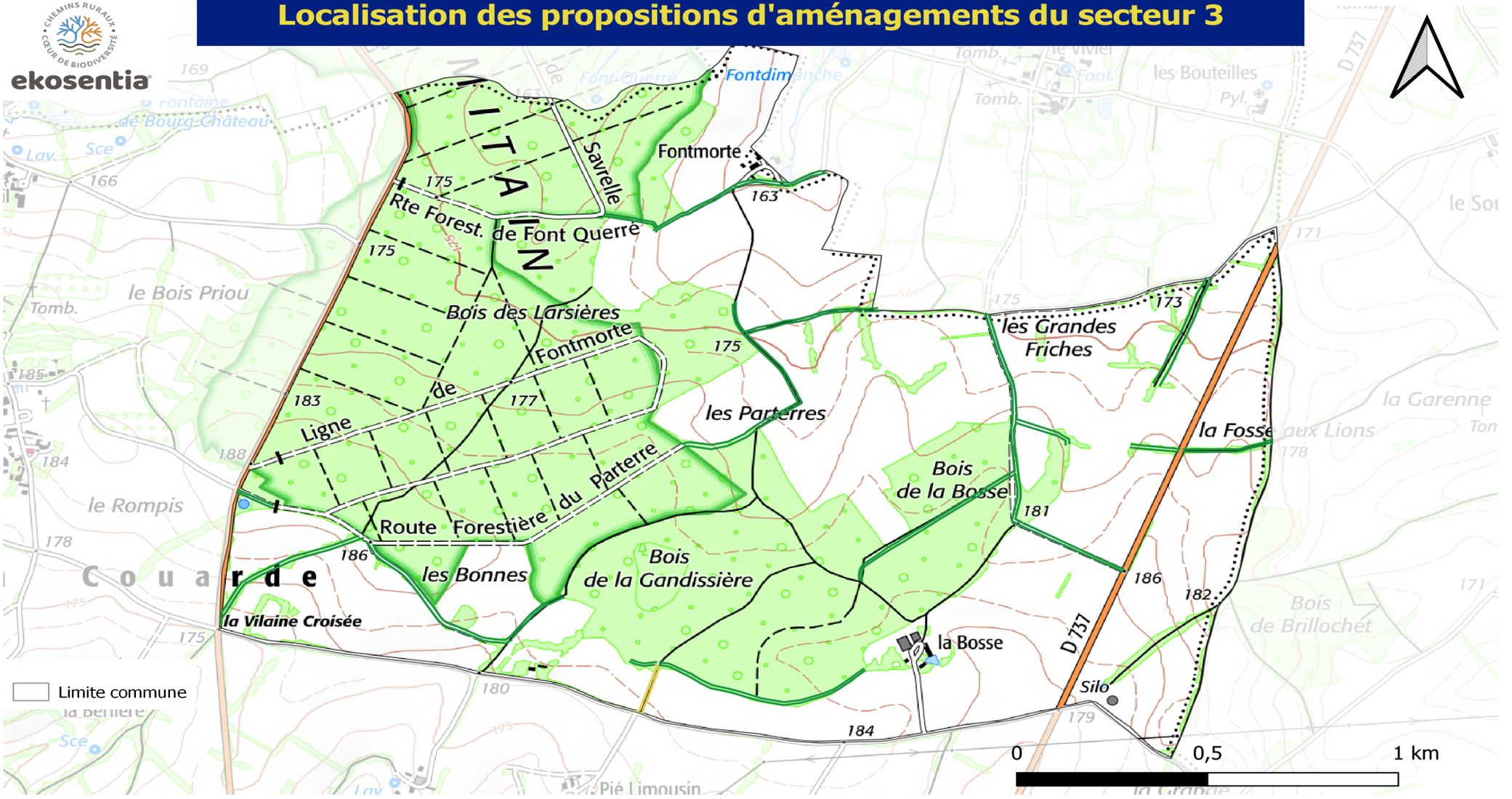

Date de réalisation: 12/12/2024
Echelle: 1/30 000
Auteur : FDC79
Sources: IGN SCAN 25 2010 version2
Logiciel : QGIS 3.16.9

Financé par

Localisation des propositions d'aménagements du secteur 4

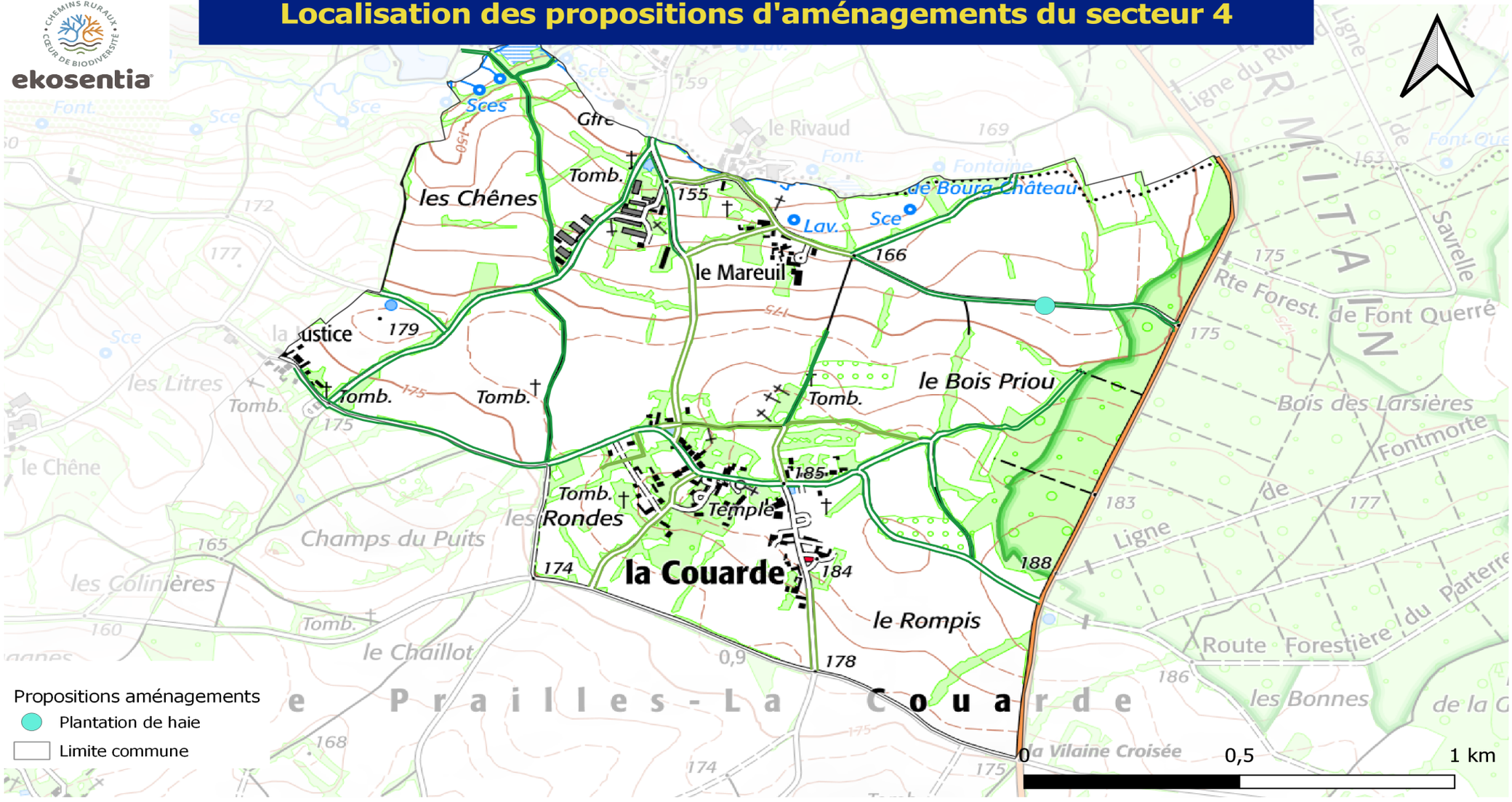

Date de réalisation: 12/12/2024
Echelle: 1/30 000
Auteur : FDC79
Sources: IGN SCAN 25 2010 version2
Logiciel : QGIS 3.16.9

Financé par

Localisation des propositions d'aménagements du secteur 5

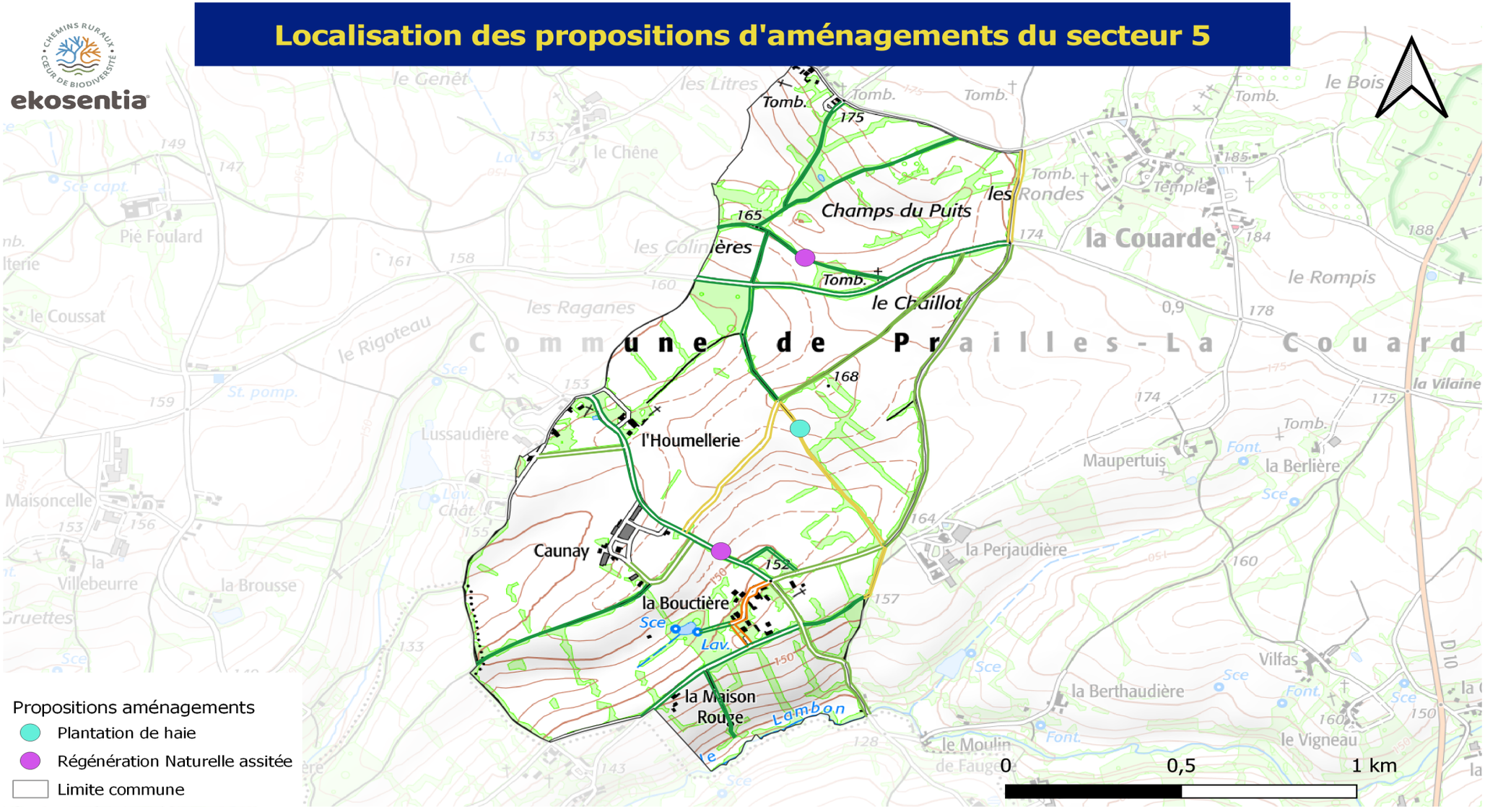

Date de réalisation: 12/12/2024
Echelle: 1/30 000
Auteur : FDC79
Sources: IGN SCAN 25 2010 version2
Logiciel : QGIS 3.16.9

Financé par

Localisation des propositions d'aménagements du secteur 6

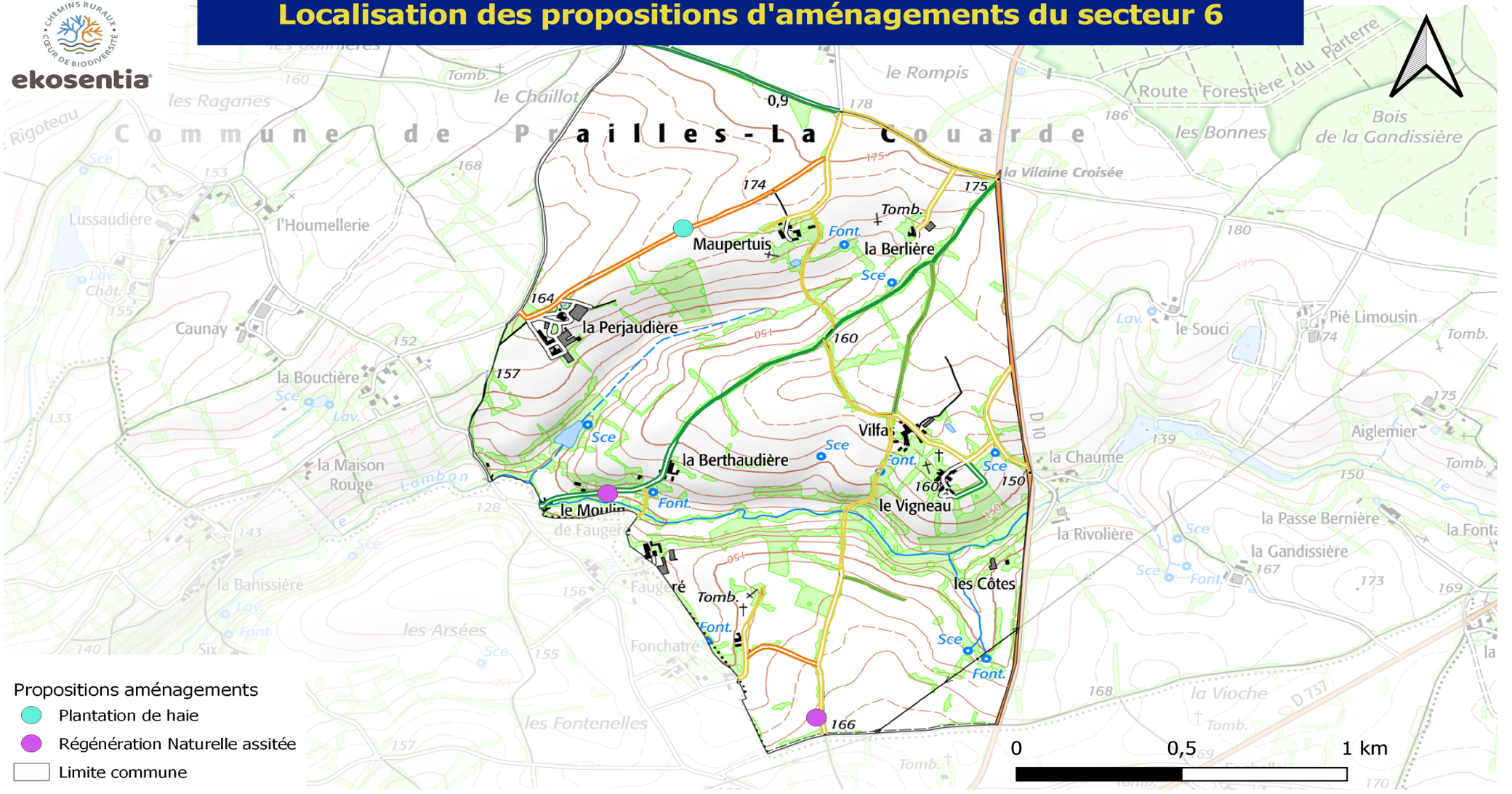

Propositions aménagements

- Plantation de haie
- Régénération Naturelle assitée
- Limite commune

Date de réalisation: 12/12/2024
Echelle: 1/30 000
Auteur : FDC79
Sources: IGN SCAN 25 2010 version2
Logiciel : QGIS 3.16.9

Financé par