

Département de la Loire

Commune de Bellegarde-en-Forez


Etude :

Zonage des eaux pluviales de la commune de Bellegarde-en-Forez

Plan :

Plan des réseaux - Partie Nord

Maitre d'ouvrage :



Mairie de Bellegarde-en-Forez
29 rue des Ecoles
42210 Bellegarde-en-Forez
Tel. : 04 77 54 54 47

Légende

Ouvrages

- Grille
- Regard d'eaux usées
- Regard d'eaux pluviales
- Regard d'unitaire
- Regard mixte
- Regard non trouvé ou non repéré
- Regard bloqué, sous enrobé, inaccessible
- Boîte de branchement - Eaux usées
- Boîte de branchement - Eaux pluviales
- Puits d'infiltration
- DO
- Exutoire
- PR
- Bassin

Reseaux

- Eaux pluviales - Gravitare
- Eaux pluviales - Branchement
- Fossé
- Eaux usées - Gravitare
- Eaux usées - Branchement
- Eaux usées - Refoulement
- Unitaire
- Supposé (tracé à confirmer)

Cadastre

- Bati
- Parcelle
- Hydrographie
- Limites communales

Bureau d'études :



Réalités Environnement
165, Allée du Bief - BP430
41004 TREZOUX Cedex
Tel. : 04 75 24 46 02

Échelle :

1/2 000

Fond :

Cadastral

Source :

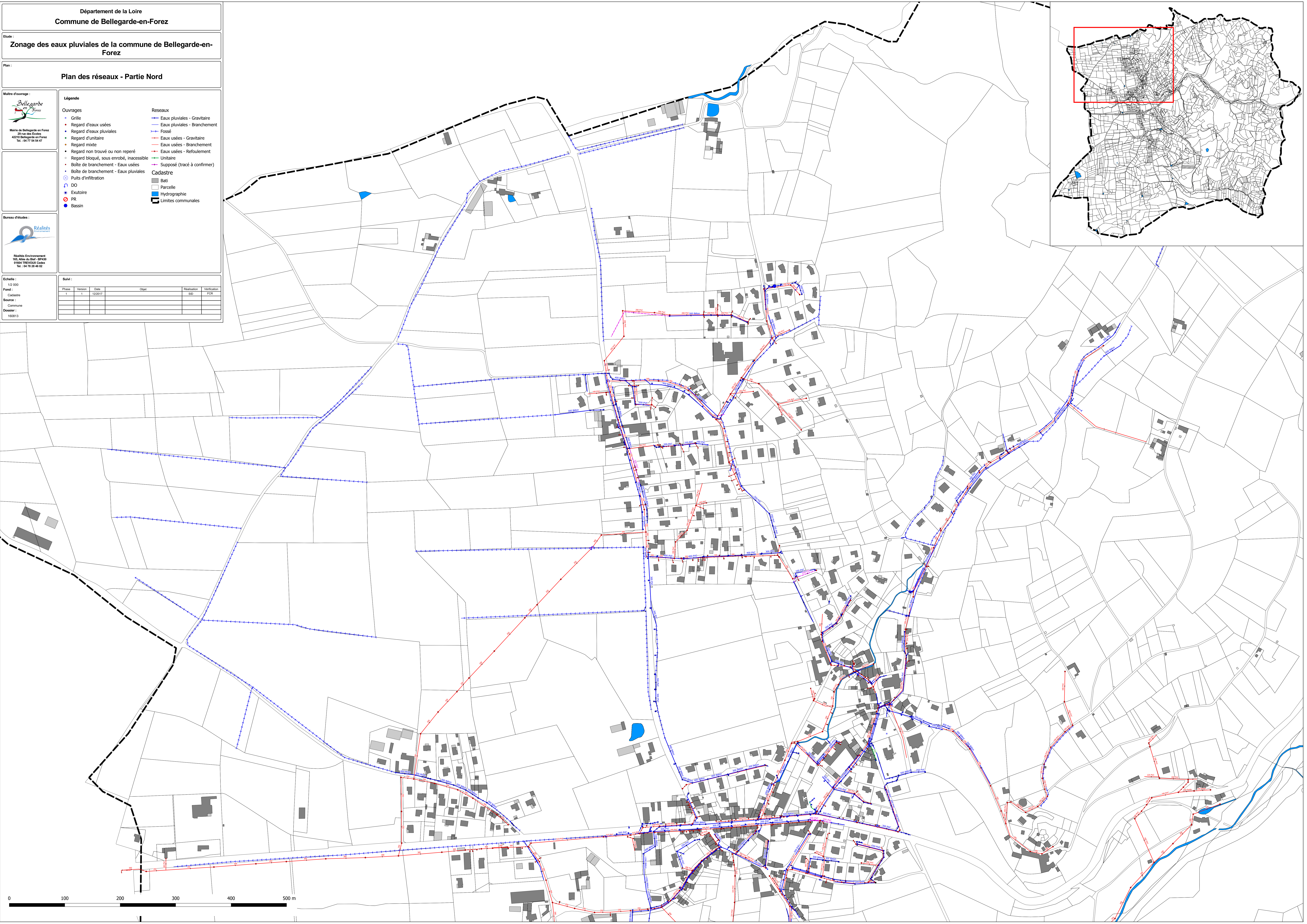
Commune

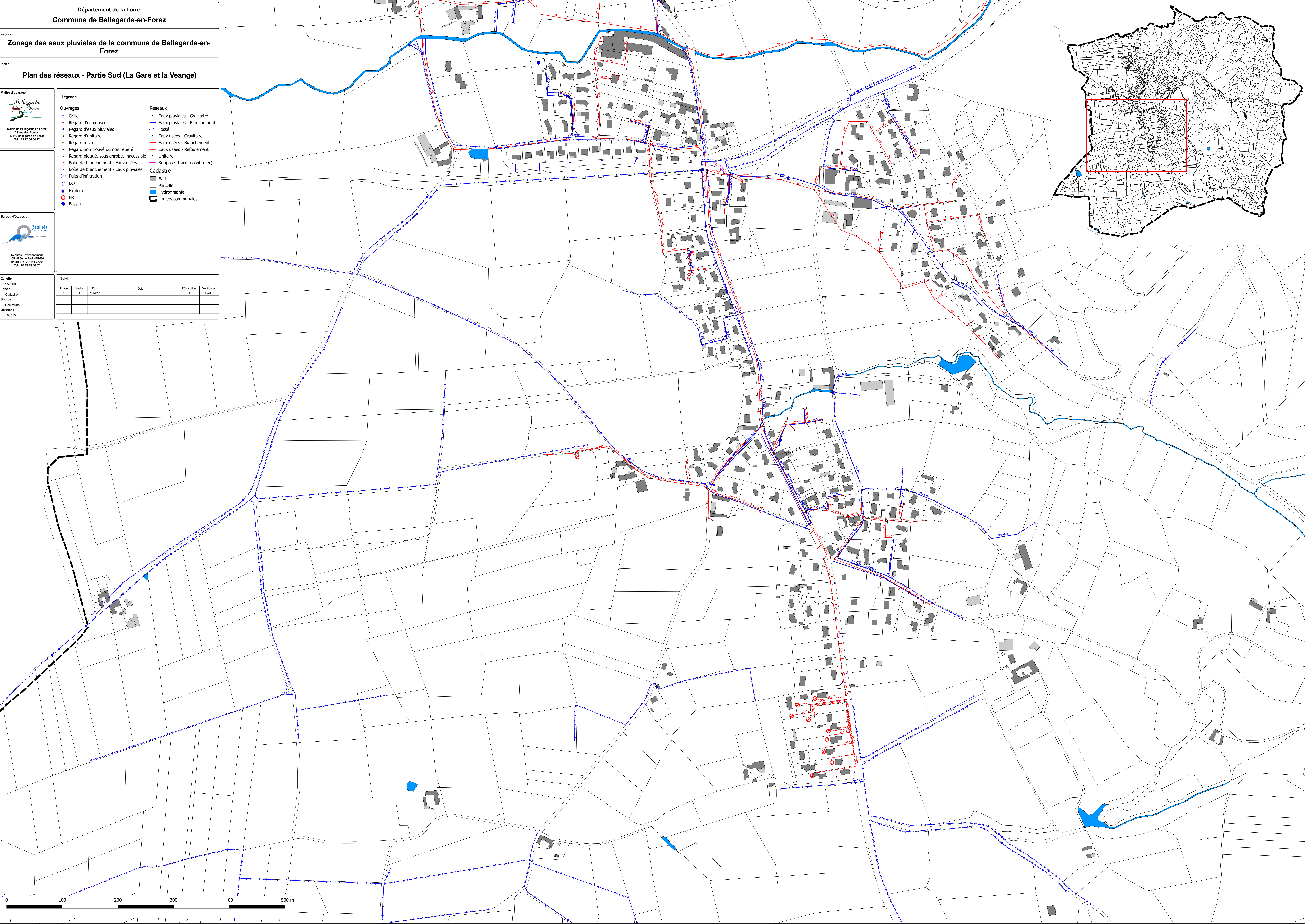
Dossier :

160813

Suivi :

Phase	Version	Date	Objet	Réalisation	Vérification
1	1	12/09/17		SD	PCR





Département de la Loire

Commune de Bellegarde-en-Forez

Etude :

Zonage des eaux pluviales de la commune de Bellegarde-en-Forez

Plan :

Plan de recensement des anomalies - Ensemble de la commune

Maitre d'ouvrage :

Bellegarde-en-Forez

Mairie de Bellegarde-en-Forez

29 rue des Ecoles

42210 Bellegarde-en-Forez

Tel. : 04 77 54 54 47

Légende

Ouvrages

Deversoir d'orage

Poste de relevage

Exutoire

Bassin

Regards

Anomalie d'exploitation

Anomalie structurelle

Anomalie d'effluents

Pas d'anomalie

Réseaux

Eaux pluviales

Fossé

Caniveau

Eaux usées - Gravitaires

Eaux usées - Refoulement

Unitaire - Gravitaires

Supposé (tracé à confirmer)

Anomalies recensées

Anomalies connues par la commune

Anomalies observées lors du repérage

Bureau d'études :

Réalités

environnement

Réalités Environnement

105, Allée du Bief - BP430

41054 TREVOUX Cedex

Tel. : 04 76 28 46 02

Echelle : 1/4 000

Fond : Cadastre

Source : Commune

Dossier : 160813

Subj :

Phase	Vers	Date	Objet	Réalisation	Vérification
1	1	12/2017		SD	FCB