





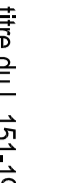
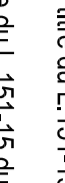
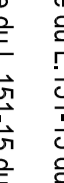
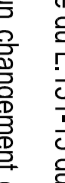


**Légende :**

-  800
-  Limites de zones
-  Noms des zones
-  Emplacement réservé
-  Bande de recul spécifique par rapport aux RD
-  Espace boisé classé
-  Eminent remarquable identifié au titre du L.151-19 du CU
-  Secteur de type 1 défini au titre du L.151-15 du CU
-  Secteur de type 2 défini au titre du L.151-15 du CU
-  Bâtiment pouvant faire l'objet d'un changement de destination identifié au titre du L.151-11 du CU

*Dernière modification : 06/01/2017 - Echelle 1/5000*

Document approuvé par délibération du conseil municipal le

Le Maire



4 rue des Artisans - ZA du Stade - 67210 BERNARDSWILLER

Téléphone : 03 88 96 58 50 E-mail : agence.alsace@toposweb.com

**Liste des emplacements réservés**

N°	Objetif	Bénéficiaire	Emprise
1	Voie de liaison Rue du Comtelet – Rue Tommlen	Commune	Largeur 8 mètres
2	Élargissement et intégration dans le domaine communal de la rue Tommlen	Commune	Largeur 8 mètres
3	Aménagement de la rue Stenweg	Commune	Largeur 10 mètres
4	Élargissement du chemin Entlen	Commune	Largeur 10 mètres
5	Accès au secteur IAUa à partir de la RD 1 bis	Commune	Largeur 6 mètres
6	Aménagement d'un bassin de compensation des crues du Viebach	Commune	13 ans
7	Extension du cimetière	Commune	56 ans

