Département du Vaucluse

Commune de Bonnieux

REGLEMENT LOCAL DE PUBLICITE

3. Annexes

2 Documents graphiques

B. Périmètres de protection

RÉVISION DU RLP
Prescrite par délibération du conseil municipal le 08/11/2016
Arrêtée par délibération du conseil municipal le ...
Approuvée par délibération du conseil municipal le ...

Le fond de plan cadastral figure sur ce document à titre d'information. Seule la représentation graphique du RLP dont les composantes figurent en légende à une valeure réglementaire.
La commune n'est pas responsable des éventuelles erreurs du fond de plan cadastral qui doivent être signalées au service des impôts fonciers.

Agglomération
- Panneaux d'agglomération
- Limites d'agglomération

Périmètres de protection
- Sites classés ou inscrits
- Monuments historiques
- Périmètres des abords des monuments historiques

N
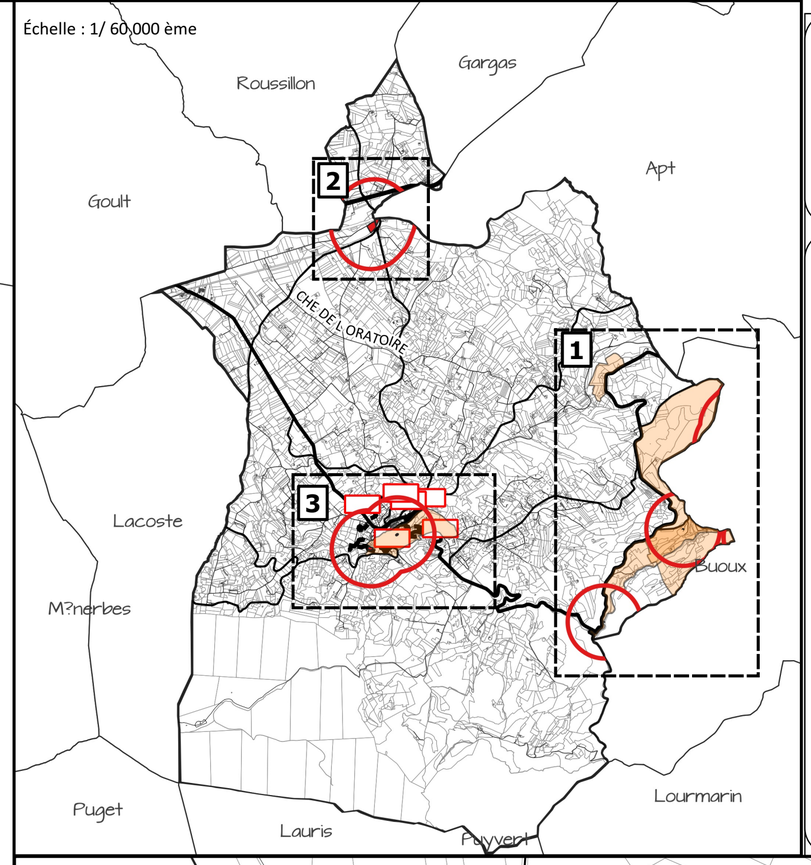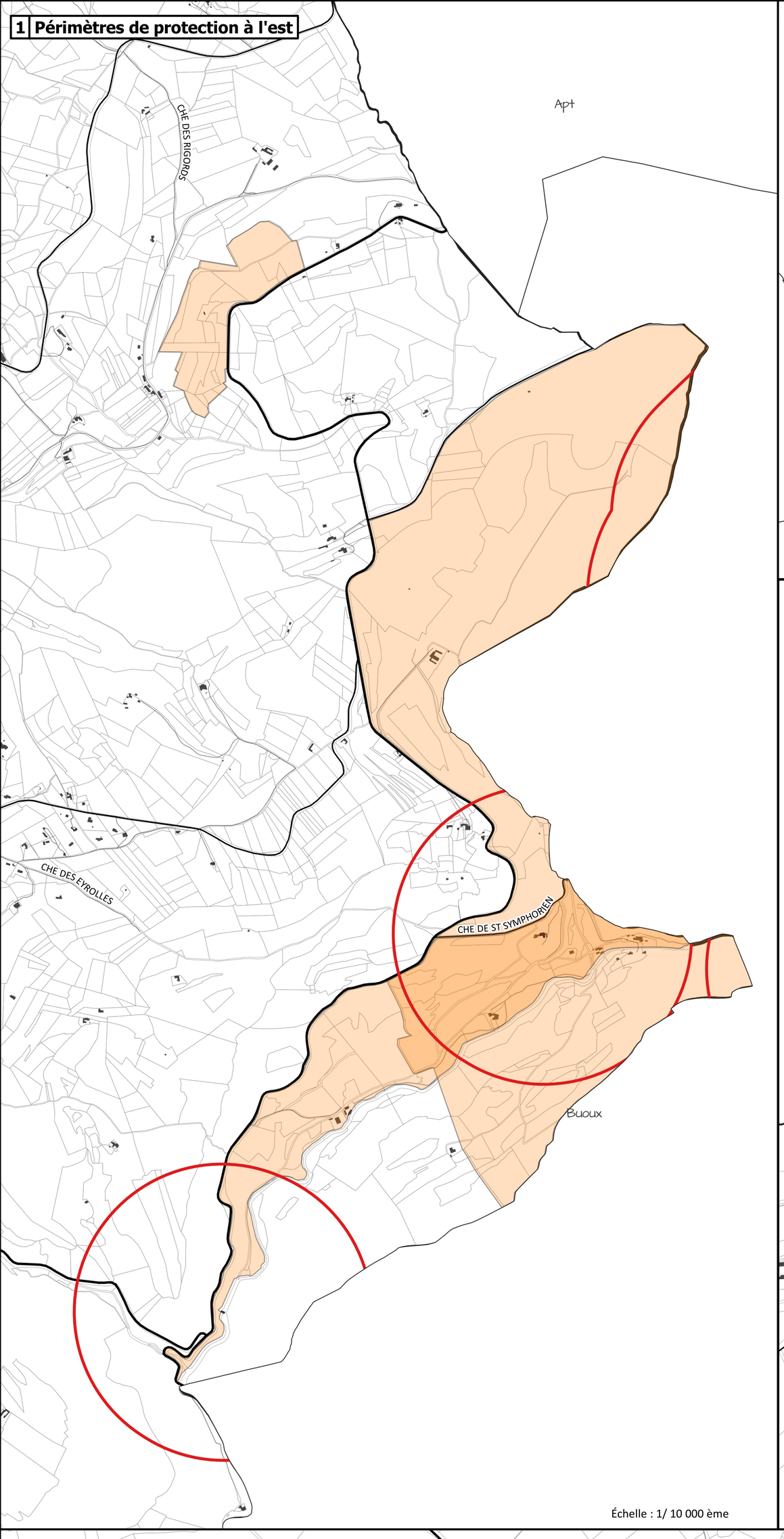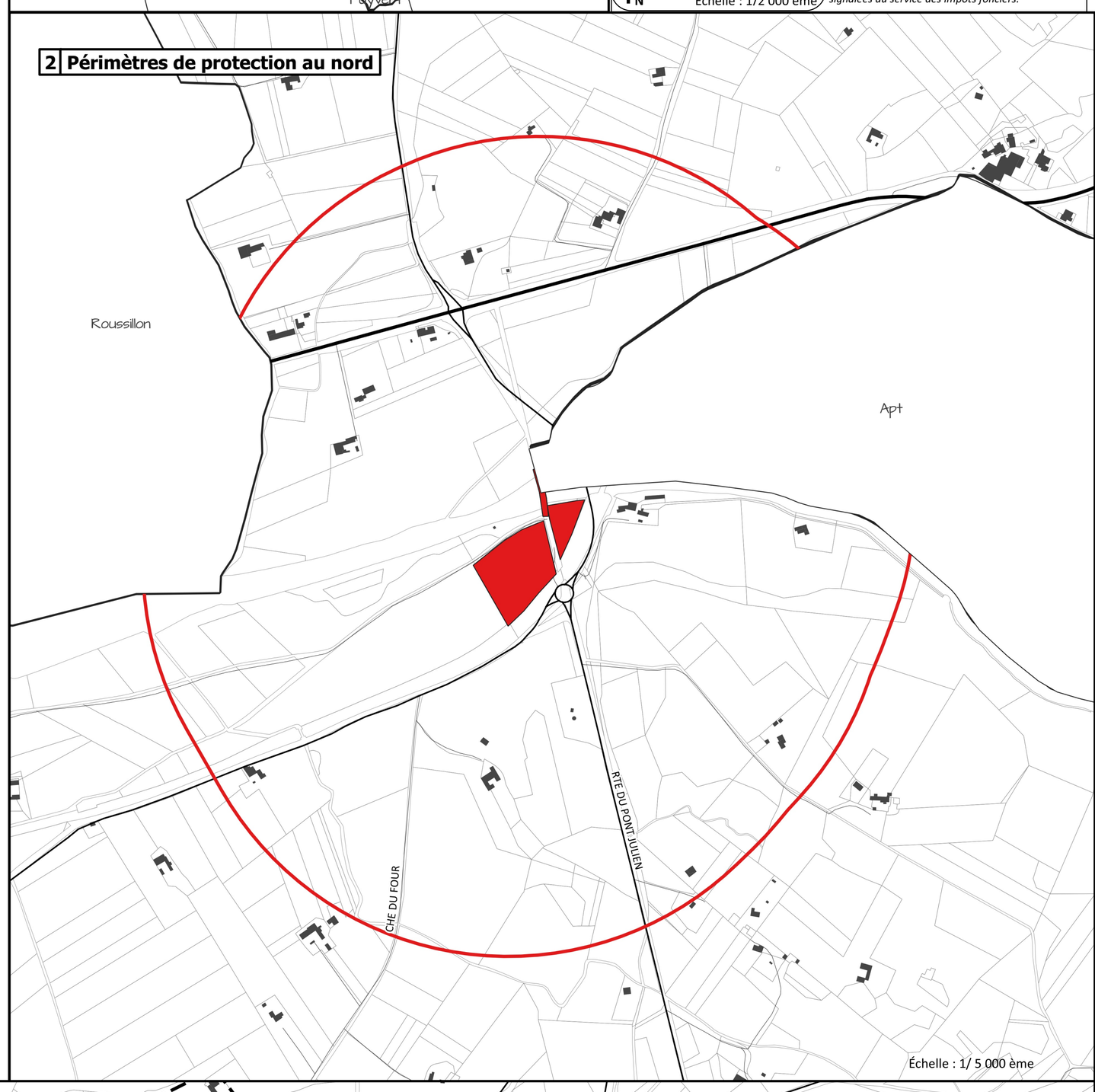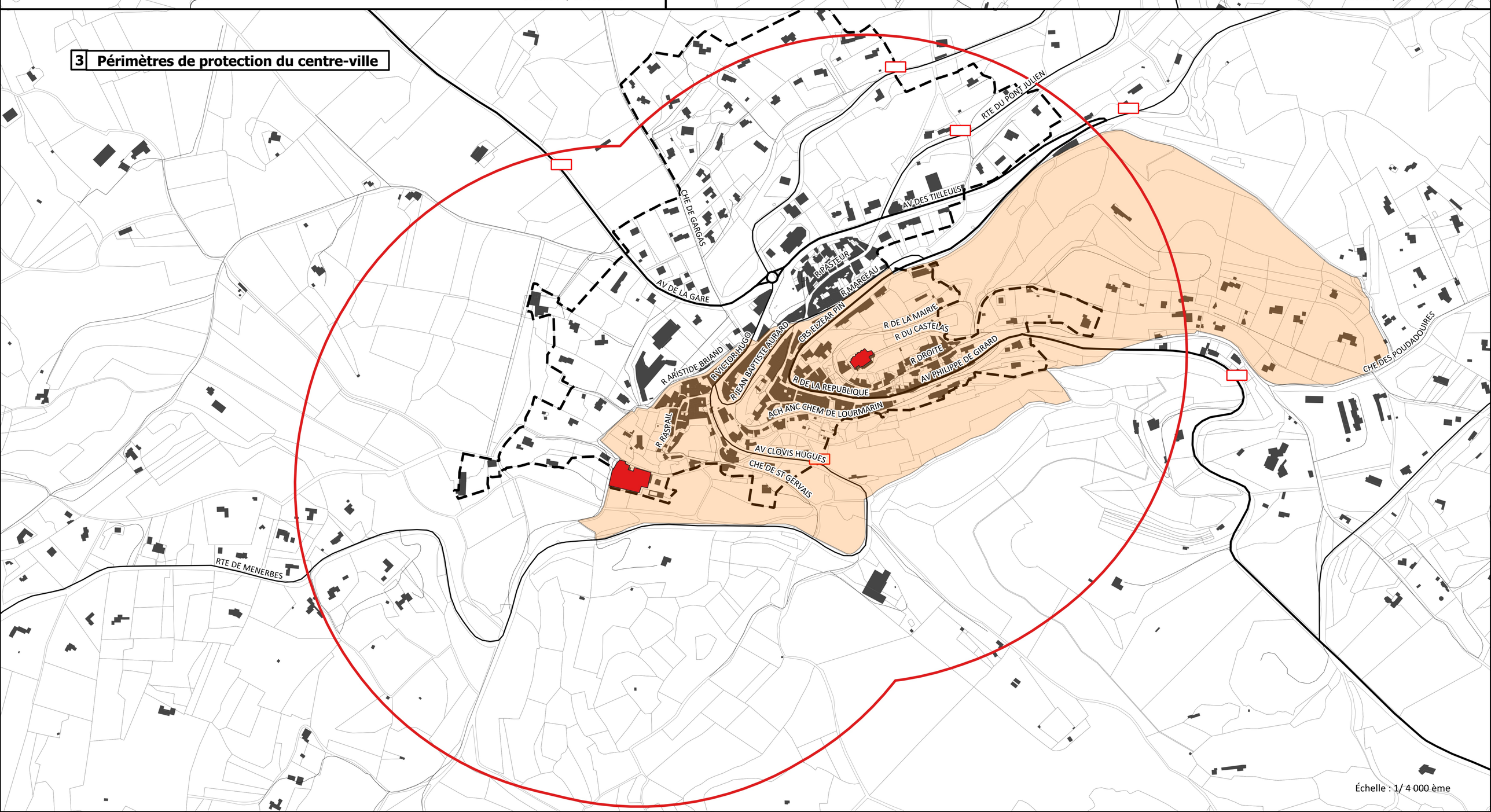
Échelle : 1/2 000 ème