

BRETAGNE®



Baie de Quiberon

Le GRAND SOUFFLE



DE LA PRESQU'ÎLE DE QUIBERON AUX ÎLES • DE LA TRINITÉ-SUR-MER AU GOLFE DU MORBIHAN
DE LA RIA D'ÉTEL AUX DUNES SAUVAGES • D'AURAY SAINT-GOUSTAN À SAINTE-ANNE D'AURAY



Galettes fines, palets bretons, Kouign Amann et gâteaux bretons sont fabriqués au beurre frais selon des recettes datant de 1936. Sur place, notre pâtissier vous propose une démonstration de la fabrication du Kouign Amann et du gâteau breton accompagnée d'une dégustation gratuite.

**Démonstration de
la fabrication**

Dégustation gratuite

Vente directe

Un étui de 6 galettes OFFERT*



✓ Un étui de 6 galettes bretonnes au beurre frais offert

✓ Coupon à présenter en magasin

*Offre valable une seule fois par foyer jusqu'au 31/12/2025. Non cumulable

Ouvert tous les jours
y compris les dimanches
et jours fériés

Biscuiterie de Quiberon
19 place Hoche
56 170 Quiberon
Tél : 02 97 30 82 42



**Baie de
Quiberon**
Le GRAND SOUFFLE

L'Office de Tourisme
de la destination
Baie de Quiberon
vous accueille toute
l'année

Bienvenue



Découvrez et vivez
la destination sur le site

www.baiedequiberon.bzh

SOMMAIRE

- 04. L'Office de Tourisme, vous accueille toute l'année
- 05. Service accueil & billetterie

06 UNE NATURE à couper le souffle

- 09 Baie
- 10 Dune
- 12 Forêt
- 13 Golfe
- 14 Île
- 15 Océan
- 16 Plage
- 18 Pointes
- 20 Presqu'île
- 22 Ria / Rivière
- 24 Vallée



19. découverte en MOPE HORS SAISON

Interview

25 GUILLAUME BRUNEAU
Ambassadeur des "refuges" LPO

26 BOUGER sans sa voiture

- 28 Mode rando
- 30 Mode vélo
- 32 Mode transport en commun
- 34 Mode voile



36 UN SOUFFLE d'air marin

- 38 Mettez les voiles
- 40 Un paradis nautique

- 42 TIM MOURNIAC **Portrait**
Le Quiberonnais met le cap sur L.A.
- 43 MORGANE SUQUART **L'épopée olympique** **Interview**
- 46 GÉRALDINE PARODI **Portrait**
Le coup de cœur pour Erdeven

44. Les ports



48 Le SOUFFLE de l'histoire

- 50 Mégalithes
- 52 Mur
- 53 Patrimoine
- 54 Sanctuaire
- 56 Saint-Cado
- 58 Auray



60

La Baie de Quiberon ne manque pas d'ART



Interview

- 61 MÉLANIE BUSNEL **une artiste singulière**
- 62 MARIE-ADELIN RICHE **Créatrice et éditrice d'imprimés textile**
- 63 TATTY MACLEOD **L'humour britannique à la sauce bretonne**

68

autres idées DÉCOUVERTES



70

demandez le PROGRAMME

Save the date!

64 Le SOUFFLE gastronomie

- 65 Les marchés, les huîtres & les brunchs
- 66 Ici, on est zinzin du sarrasin !

Interview

67 HÉLÈNE ROBERT
et sa petite entreprise à Quiberon



Bienvenue



Que vous soyez habitant d'un jour ou de toujours, l'office de tourisme vous accueille toute l'année !

Service accueil

Où que vous soyez, l'Office de Tourisme vous accueille et vous informe

Toute l'année

- Office de Tourisme de **Quiberon**
14 Rue de Verdun
56170 Quiberon
- Office de Tourisme de **la Trinité-sur-Mer**
30 Cours des Quais
56470 La Trinité-sur-Mer
- Office de Tourisme d'**Auray**
3 Rue Louis Billet
56400 Auray
- Office de Tourisme d'**Erdeven**
12 Rue des menhirs
56410 Erdeven

En saison

- Office de Tourisme d'**Étel**
1 Place des Thoniers
56410 Étel
 - Office de Tourisme de **Locmariaquer**
1 Rue de la Victoire
56740 Locmariaquer
 - Office de Tourisme de **Plouharnel**
Rond-point de l'Océan
56340 Plouharnel
 - Office de Tourisme de **Saint-Pierre Quiberon**
3 Rue Curie
56510 Saint-Pierre Quiberon
- Retrouvez-nous également sur le parvis de la basilique de **Sainte-Anne-d'Auray** ainsi qu'en **mobilité sur tout le territoire.**

HORAIRES ET PÉRIODES D'OUVERTURE

en scannant ce QR code



Accueil téléphonique en service toute l'année

02 44 84 56 56

BESOIN DE VOUS CONNECTER ?

Le WIFI est offert dans les bureaux d'accueil



L'office de tourisme nouvelle génération !



Guide Gourmand



Guide Loisirs



Guide Commerces

DÉCOUVREZ LA COLLECTION DES GUIDES PRATIQUES PRÉSENTANT LES PROFESSIONNELS ET LES ACTIVITÉS DE LA DESTINATION



Réalisation et conception graphique : l'OURS en PLUS • www.loursenplus.fr • **Illustration couverture :** Mélanie Busnel • **Crédits photos :** A. Lamoureux, T. Poriel, S. Bourcier, P. et C. Baissac, A. Dujonquay, Y. Harmonic, L. Forin, Iliens, Sofitel Quiberon, E. Berthier, O. Baron, J.-C. Gignonnet, OTI Baie de Quiberon, OT Carnac, CS Prod, D. Morel, N. Pert, C. Le Guennec, C. Servant, Adobe Stock • **Mise en page et croquis :** Stéphanie Plateau et Emma Chanelles • **Carte :** Gildas Thomas • **Rédaction :** Emma Chanelles et Laurence Roger • **Impression :** Imprimerie IDL • **Directrice de la publication :** Karine Allieux • **Responsables projet :** Laurence Roger, Guillaume Le Menn.



Auray Carnac Quiberon Tourisme - 30 cours des Quais - 56470 La Trinité-sur-Mer
SPL au capital de 448 800 € - Siret : 824 753 206 000 13 - APE 7490B - N° TVA Intracommunautaire : FR 23 824753206 - N° Immatriculation Atout France 056 170 001
RCP : MMA, 4, place de la gare - 56170 Quiberon - Garantie financière : Groupama - 5 rue du centre - 93199 Noisy Le Grand



Dans les offices

Nous mettons à votre disposition : cartes touristiques et itinéraires de randonnées, horaires de marées, informations transport, programmes d'animations ... **Service billetterie et wifi gratuit.**



Accueil mobile

En été, nous venons à votre rencontre sur différents spots pour vous partager les bons plans activités, visites et animations. **Service de billetterie. Recharge mobile et connexion wifi gratuite.**



Accueil téléphonique

Toute l'année, joignez-nous par téléphone. Un seul numéro pour répondre à toutes vos questions et à toutes vos envies de vacances. **02 44 84 56 56**



Accueil numérique

Préparez vos vacances sur www.baiedequiberon.bzh : hébergements, activités et visites, gastronomie, animations, webcams, billetterie en ligne. ... Une question ? On vous répond sur le chat.

Service billetterie

Dans les accueils des offices de tourisme
En ligne sur baiedequiberon.bzh



Croisières dans le Golfe du Morbihan et sur la Ria d'Étel



Balades et visites guidées



Traversées vers Belle-Île-en-Mer, Houat, Hoedic et Groix



Loisirs et événements

DÉCOUVREZ ET VIVEZ LA DESTINATION SUR LE SITE

www.baiedequiberon.bzh



@baiedequiberon_tourisme




BaieDeQuiberonTourisme

UNE NATURE à couper le souffle

Côte sauvage de la Presqu'île de Quiberon

Les falaises escarpées et les vagues fougueses de la côte sauvage de la Presqu'île de Quiberon offrent un spectacle naturel de toute beauté, un refuge préservé où la terre rencontre la mer.

VENIR EN BAIE DE QUIBERON, C'EST L'ASSURANCE D'EMPLIR SON REGARD DE BEAUTÉ, QUOI QUE L'ON VIENNE Y CHERCHER. SE RETROUVER AU COEUR D'UNE NATURE PRÉSERVÉE ET PLURIELLE. EMBARQUER UN JOUR POUR EXPLORER UNE ÎLE, ET FAIRE UNE RANDONNÉE DANS LES TERRES LE LENDEMAIN. LONGER À VÉLO LE PLUS GRAND ESPACE DUNAIRE DE BRETAGNE JUSQU'À LA CÔTE SAUVAGE. RESPIRER L'AIR IODÉ DE L'OCÉAN, PUIS CELUI SI DOUX DE LA RIVIÈRE. SE SENTIR PRIVILÉGIÉ DE REDÉCOUVRIR CHAQUE JOUR LE MÊME ENDROIT MAIS SOUS UNE LUMIÈRE DIFFÉRENTE. PRENDRE LE TEMPS DE VIVRE AU FIL DE L'EAU, NAGER, VOGUER, DANS UN CLIMAT PROPICE, EN SAVOURANT NOTRE CHANCE D'ÊTRE LÀ.



Embarquez toute l'année!



BREIZHGO
Océane



Un service de la Région Bretagne

ocean.breizhgo.bzh

Je t'emmène sur la Baie

BAIE : ancien français *baer*, être ouvert
n. f. Échancrure d'une côte, s'enfonçant dans les terres.
Source: Larousse 2025

- > Baie
- Dune
- Forêt
- Golfe
- Île
- Océan
- Plage
- Pointes
- Presqu'île
- Ria / Rivière
- Vallée

LA BAIE DE QUIBERON

C'est un plan d'eau magique, protégé des houles du large par la Presqu'île de Quiberon à l'ouest et par les îles de Houat et Hoëdic au sud. Avec ses 400 km², la baie invite à la navigation toute l'année ainsi qu'à l'observation de la faune marine. Des dauphins communs s'y retrouvent pour pêcher et il n'est pas rare de les croiser pendant les traversées pour rejoindre les îles du large.

Baie de Quiberon
Le **GRAND SUFFLE** est le nom, la marque de notre destination touristique qui nous permet d'être facilement situé géographiquement et identifiable hors du territoire. Elle nous permet de promouvoir l'ensemble du territoire de notre communauté de communes (Cf carte p.1) et de communiquer avec un seul site internet, sur les réseaux sociaux ... ou dans ce magazine par exemple.

Les "tips" du coin

Embarquer pour une sortie en mer avec Sylvain, de Faune Océan, qui partage ses connaissances et sa passion pour la faune marine. Observation et explications
www.fauneocean.fr

Rejoindre le sentier côtier de la Baie à Plouharnel pour découvrir un paradis des oiseaux migrateurs. En hiver, et de préférence à marée basse, vous pourrez observer plusieurs oiseaux d'eau comme la bernache cravant ou le pluvier argenté qui s'y retrouvent pour se nourrir. N'oubliez pas vos jumelles !

On ne va pas marcher sur la **Dune**

DUNE : emprunté du néerlandais *dune*
n. f. Colline constituée par un amas de sable accumulé par le vent.
Source : Larousse 2025

LA NATURE, LE VENT ET L'OCÉAN ONT FAÇONNÉ UN IMMENSE ARC DE SABLE DE LA PRESQU'ÎLE DE GÂVRES À CELLE DE QUIBERON.

Du sable fin à perte de vue, des oyats se balançant sous le vent, la douce chaleur d'une brise d'été chargée d'iode : le décor de ce site exceptionnel, labellisé Grand Site de France, est planté. C'est le plus grand massif dunaire de Bretagne ! Trente-cinq kilomètres de dunes océaniques et sauvages qui abritent une biodiversité exceptionnelle, avec de nombreuses espèces d'oiseaux protégés au niveau européen ainsi qu'une flore remarquable. Cerise sur le gâteau, aucune urbanisation ne vient perturber l'invitation à la contemplation que ce lieu magique inspire. De nombreux sentiers serpentent entre les dunes et permettent de s'imprégner de la beauté brute et sauvage des lieux tout en respectant le site. L'obtention du label "Grand Site de France" montre la volonté collective de protéger et valoriser ce patrimoine unique et très fragile.

Objectif : permettre à la magie du lieu de perdurer !

La végétation des dunes

L'oyat est une plante qui, par son système racinaire, fixe le sable et contribue à limiter l'érosion.



Les "tips" du coin


Participer à une visite nature avec un animateur du "Grand Site Dunes Sauvages" qui propose de découvrir les multiples trésors du site. 🌐 Programme sur www.gavres-quiberon.fr

Enfourcher son vélo et emprunter la piste cyclable (La littorale - V5) qui longe les dunes sauvages d'Étel à Quiberon.

GRAND SITE
QU'EST-CE QU'UN GRAND SITE DE FRANCE ?
DE FRANCE


Les dunes sauvages de Gâvres à Quiberon sont le 18^e Grand Site de France. Ce label, attribué pour 6 ans, a été créé par l'État pour garantir l'excellence de la gestion des sites classés. Le réseau des Grands Sites de France rassemble des paysages exceptionnels, reconnus de tous et fragiles. Ils sont protégés et gérés selon les valeurs du développement durable.


Infos sur : grandsitedefrance.com





Les bons réflexes

En balade ou à la plage, adoptez les bons gestes pour préserver le site :

 Les cueillettes sont interdites, mais vous pouvez photographier la plante qui vous intéresse.

 Prenez garde à ne pas déranger les oiseaux qui nichent au sol : restez sur les sentiers.

 Tenez toujours votre chien en laisse.

 Ne laissez aucun déchet, mieux : emmenez le moins de déchets potentiels lors de vos sorties.

Vous croiserez peut-être une remorque "La Voyageuse des Dunes Sauvages" lors de vos balades sur le littoral. N'hésitez pas à découvrir les ateliers ludiques et interactifs en compagnie d'un médiateur du Grand Site de France pour tout savoir sur la faune, la flore et la diversité des paysages. 🌐 www.gavres-quiberon.fr

Protégeons nos espaces naturels

Empruntez uniquement les chemins balisés et les accès aux plages.

L'appel de la **FORÊT**

FORÊT : ancien français *forest*, du bas latin *silva forestis*
n. f. Grande étendue de terrain couverte d'arbres ; ensemble des grands arbres qui occupent, qui couvrent cette étendue.
Source : Larousse 2025



FORÊT DE CAMORS

Cette forêt s'étend au nord du territoire, entre les communes de Camors et de Pluvigner. Chênes, châtaigniers, hêtres, pins sylvestres, sapins et épicéas ... composent cet écrin de verdure. Les 648 hectares de feuillus et résineux flirtent en permanence avec l'eau ; étangs, rivières et fontaines jalonnent la découverte. On connaît les bienfaits de l'air iodé mais les parenthèses au milieu des arbres, c'est assurément ressourçant !

Les "tips" du coin

Parcourir en VTT le circuit de l'eau (11 km) au départ du site du Petit Bois et découvrir rivières, lavoirs et fontaines au cœur de la forêt.



En automne, s'adonner au plaisir de la cueillette des champignons sans oublier le ramassage des châtaignes.

La forêt de Camors
 Terre boisée et grands espaces,
 une invitation à une échappée verte.

Une belle partie de **GOLFE**

GOLFE : italien *golfo*, du grec *kolpos*, ventre
n. m. Rentrant du littoral, de grande dimension, en principe plus grand qu'une baie.
Source : Larousse 2025



GOLFE DU MORBIHAN

Cette "petite mer" intérieure, de 5 km de large sur 21 km de long, avec ses îles et nombreux îlots à fleur d'eau est de toute beauté ! Le Golfe du Morbihan s'ouvre sur la Baie de Quiberon par un goulot d'un kilomètre de large situé entre Port-Navalo et Locmariaquer. Porte du Golfe, cet authentique village breton flirte avec ce parc naturel régional, ses herbes hautes, ses oiseaux marins et ses lumières changeantes tellement inspirantes.

Les "tips" du coin

Embarquer à Locmariaquer à bord d'une croisière pour découvrir la beauté du Golfe et découvrir l'île-aux-Moines ou/et l'île d'Arz.

Découvrir le Golfe depuis le sentier côtier (GR34) de Locmariaquer.



La pointe de Kerpenhir
 La pointe de Kerpenhir offre une vue
 imprenable sur Port-Navalo.

Dans mon Île

ÎLE : latin *insula*

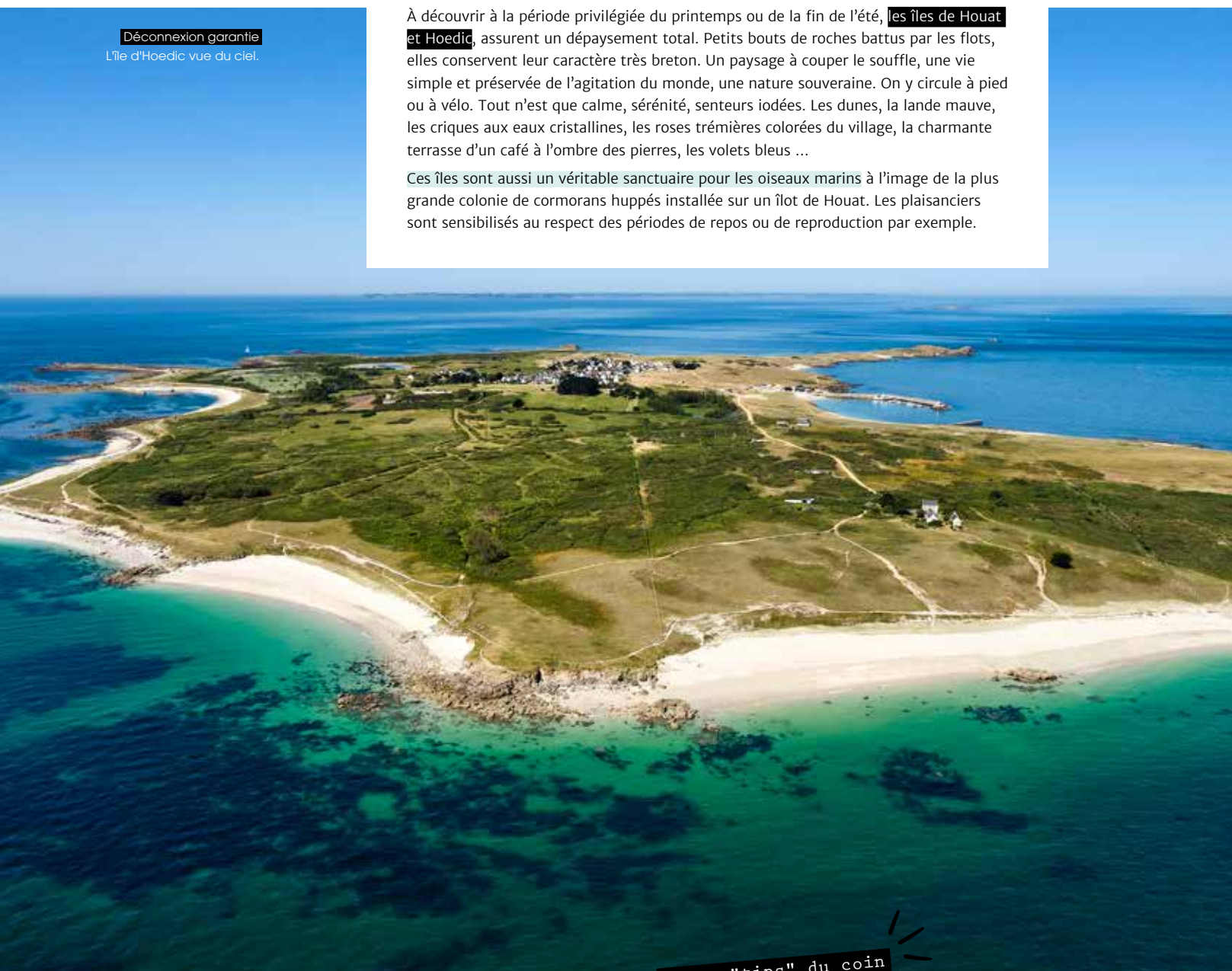
n. f. Espace de terre entouré d'eau de tous côtés.

Source : Larousse 2025

À découvrir à la période privilégiée du printemps ou de la fin de l'été, **les îles de Houat et Hoedic**, assurent un dépaysement total. Petits bouts de roches battus par les flots, elles conservent leur caractère très breton. Un paysage à couper le souffle, une vie simple et préservée de l'agitation du monde, une nature souveraine. On y circule à pied ou à vélo. Tout n'est que calme, sérénité, senteurs iodées. Les dunes, la lande mauve, les criques aux eaux cristallines, les roses trémières colorées du village, la charmante terrasse d'un café à l'ombre des pierres, les volets bleus ...

Ces îles sont aussi un véritable sanctuaire pour les oiseaux marins à l'image de la plus grande colonie de cormorans huppés installée sur un îlot de Houat. Les plaisanciers sont sensibilisés au respect des périodes de repos ou de reproduction par exemple.

Déconnexion garantie
L'île d'Hoedic vue du ciel.



Les "tips" du coin

Ne pas oublier son chapeau et sa crème solaire car l'ombre est rare sur les îles.

Apporter votre pique-nique si vous n'avez pas réservé. Emprunter les chemins balisés pour préserver ces pépites d'îles et ramener ses déchets sur le continent.

Belle-Île-en-Mer se trouve à 15 km de la côte, au large de la Presqu'île de Quiberon. C'est la plus grande île bretonne ; elle offre des paysages variés et sa nature est vraiment époustouflante !

Au cœur de l'Océan

OCÉAN : latin *Oceanus*

n. m. Vaste étendue du globe terrestre couverte par l'eau de mer.

Source : Larousse 2025

Respirer le bon air iodé, profiter des bienfaits de la baignade et du vent marin, observer les vagues ou simplement écouter le bruit de l'océan ... ça va booster vos hormones du bonheur, c'est sûr ! Inlassablement, toutes les 6 heures environ, l'eau monte et descend. Les marées transforment les paysages côtiers de manière spectaculaire pour le plaisir des promeneurs et des artistes qui redécouvrent les lieux au gré du moment, du vent et des lumières. De plus, l'eau est ainsi renouvelée et ce brassage booste son oxygénation, indispensable à la bonne santé de la faune et de la flore marine. Alors, vive les marées !



Les "tips" du coin

Avoir toujours un œil sur les tables de marées pour profiter des bons moments au bon endroit.

Participer à une visite nature pour découvrir l'estran avec Mélanie d'Escapade en terre iodée
www.escapade-en-terre-iodee.com

Profiter du spectacle grandiose lors des grandes marées avec Charlotte
www.quibtao.fr

QUELLE EST LA DIFFÉRENCE ENTRE UNE MOUETTE ET UN GOÉLAND ?

La couleur
Tête blanche et un dos plus foncé. (La mouette a, soit une tête foncée, soit une tête blanche avec une petite tache grise ou noire au-dessus de l'œil)

Le cri
Des couacs stridents et graves (rire plus aigu pour la mouette)

Le bec
Bec jaune avec une petite tâche rougeâtre sur le dessous (bec rouge et plus petit pour la mouette).

La taille
Le goéland est nettement plus grand que la mouette avec une taille moyenne de 55 à 67 cm. (37 à 43 cm pour la mouette !)

Un goéland argenté

Visites NATURE



Baie
Dune
Forêt
Golfe
Île
Océan
Plage
Pointes
Presqu'île
Ria / Rivière
Vallée

C'est l'amour à la **PLAGE**

PLAGE : italien *piaggia*, coteau, pays ; du grec *plagios*, oblique
n. f. 1. Rampe de sables, de graviers ou de galets développée au niveau du rivage (plage littorale) et jusqu'aux profondeurs où les houles sont capables de remaniement (plage sous-marine).

2. Bord de mer considéré du point de vue des loisirs, des baignades ; cette station elle-même.

Source : Larousse 2025

AVEC UNE CINQUANTAINE DE PLAGES, LE TERRITOIRE OFFRE UN PANEL TRÈS VARIÉ DE PLAGES DÉROULANT CHACUNE LEUR TAPIS DE SABLE FIN ET BLOND. QU'ELLES SOIENT INTIMISTES OU POPULAIRES, DE NATURE SPORTIVES OU PROPICES AU FARNIENTE ... IL Y EN A FORCÉMENT UNE POUR L'ENVIE DU MOMENT.



Les "tips" du coin

Envie d'aller à la plage à Sainte-Barbe à Plouharnel ? Une appli pour connaître en temps réel le taux de remplissage du parking de la plage de Sainte-Barbe à Plouharnel. Pratique !
🌐 <https://gavres-quiberon.fr/affluence-du-parking>



! Important

La baignade est strictement interdite sur la côte sauvage de Quiberon en raison de puissants courants, des lames de fond, présentant un danger même pour les très bons nageurs.



Baie
Dune
Forêt
Golfe
Île
Océan
Plage
Pointes
Presqu'île
Ria / Rivière
Vallée

Pas d'heure de Pointes

POINTE : bas latin *puncta*, estocade, du latin classique *pungere*, piquer
n. f. Fragment d'une terre qui s'avance dans les eaux en se rétrécissant.

Source : Larousse 2025

LA POINTE DU CONGUEL

📍 QUIBERON

À l'extrême sud de la Presqu'île de Quiberon, la pointe du Conguel (1 km de long sur 200 mètres de large) est un petit "bout du monde" idéal pour un moment d'évasion. Regard à 360 degrés sur la mer, avec une vue dégagée sur les îles de Belle-Île-en-Mer, Houat et Hoedic, par temps clair. En empruntant le sentier qui permet d'en faire le tour et de profiter des criques, on aperçoit le phare de la Teignouse qui marque la « séparation » entre la Baie de Quiberon et l'Océan, un lieu habité par de puissants courants.



LA POINTE DE KERPENHIR

📍 LOCMARIAQUER

Cette avancée de sable, la pointe de Kerpenhir, offre un spectacle vivifiant et iodé. De forts courants laissent place ici à un mouvement quasi perpétuel. On aperçoit le phare de Port-Navalo situé à la pointe de la Presqu'île de Rhuy et au large l'îlot de Méaban, Belle-Île-en-Mer et Houat. Ici s'embrassent la Baie de Quiberon et le Golfe du Morbihan.

LA POINTE DE LA FOREST

📍 LOCOAL-MENDON

Ce paisible petit coin de paradis est lové au cœur de la Ria d'Étel. Pour en faire le tour, le chemin de Cadoudal (3 km) mène vers un petit chemin creux bordé par de vieux murets de pierres recouverts de mousse. Après la rencontre avec des chênes séculaires impressionnants, le sentier devient côtier et débouche sur une jolie vue sur la rivière.



découverte
en mode
HORS SAISON



“LE PRINTEMPS, L'AUTOMNE ET L'HIVER SONT DES SAISONS ENCHANTÉES OÙ L'EXPLORATION DE LA BAIE DE QUIBERON A QUELQUE CHOSE DE MAGIQUE !”

Retrouvez toute l'activité hors-saison sur :

www.baiedequiberon.bzh

Baie
Dune
Forêt
Golfe
Île
Océan
Plage
Pointes
Presqu'île
Ria / Rivière
Vallée

C'est presque une Presqu'île

PRESQU'ÎLE : Composé de presqu(e) et d'île, pour traduire le latin *paeninsula*, « presqu'île ».

n. f. Étendue de terre entourée d'eau, reliée au continent par une langue de terre appelée isthme.

Source : Dictionnaire de l'Académie française

PASSÉ LE FORT PENTHIÈVRE QUI MARQUE L'ENTRÉE DE LA PRESQU'ÎLE DE QUIBERON, DEUX DÉCORS SE FONT FACE DE PART ET D'AUTRE DE L'ISTHME, SURPRENANT PONT NATUREL FAÇONNÉ AU FIL DES SIÈCLES : L'OCÉAN BORDÉ PAR UNE MAGNIFIQUE PLAGE ET LA BAIE, PAISIBLE TEL UN LAC.

Depuis Saint-Pierre Quiberon, la côte sauvage se dévoile à l'ouest avec ses falaises granitiques escarpées, ses grottes, ses criques aux eaux limpides. Rien de mieux que d'emprunter le sentier côtier pour s'imprégner de la beauté sauvage du site. Non loin de l'entrée de la plage de Port-Blanc, depuis le sentier, on admire à marée basse un bijou granitique, l'arche de Port-Blanc née de l'érosion marine. Elle est aujourd'hui en sursis.

Au printemps, la dune se pare d'un tapis de fleurs rose lilas, l'armérie maritime.



La Côte Sauvage

La Côte Sauvage s'étend sur une dizaine de kilomètres depuis le village de Portivy à Saint-Pierre Quiberon jusqu'au château Turpault à Quiberon.

Baie de Quiberon



Les "tips" du coin

Admirer le coucher du soleil depuis le petit port de Portivy à Saint-Pierre Quiberon

Se balader au milieu de la lande sur les chemins intérieurs de la Presqu'île.



Trait d'union

La baie de Plouharnel et la Presqu'île de Quiberon attachée à l'isthme de Penthièvre.

Un spot emblématique

La plage de Port-Bara avec vue sur la pointe du Percho.

Baie
Dune
Forêt
Golfe
Île
Océan
Plage
Pointes
Presqu'île
Ria / Rivière
Vallée



► Les "tips" du coin

Profiter des activités de découverte écotouristiques conçues par Julie de Chemins détournés.

🌐 www.chemins-detournes.fr

Se rendre à la plage de la Barre à Étel pour admirer le spectacle vivifiant à l'embouchure de la Ria.



Une rivière nommée **RIA**

RIA : Emprunté du portugais ou de l'espagnol *ria*, « baie », lui-même issu de *rio*, « fleuve ».

n. f. Baie étroite et découpée, qui résulte de l'envahissement par la mer de la basse vallée d'un fleuve côtier. En Bretagne, les rias sont souvent appelées « abers ».

Source : Dictionnaire de l'Académie française

LA RIA D'ÉTEL

Un bras de mer intérieure de 22 km, parsemé de petits ports, de parcs à huîtres et de belles plages : la Ria d'Étel est un petit paradis rendu à la nature. Ici, la vie foisonne dans la douce quiétude d'un site protégé : marais salants et prés salés, coquillages charnus, oiseaux de passage. La rivière d'Étel creuse son lit jusqu'à l'océan dans des méandres d'eau douce et d'eau salée, entre les îles et îlots.

L'embouchure de la Ria d'Étel offre un bien beau spectacle grâce à la présence d'un banc de sable sous-marin situé dans le prolongement des dunes de Plouhinec et d'Erdeven. Ici, des volumes d'eau très importants sont déplacés par les marées, ce qui provoque parfois de forts courants. Ce banc de sable, cette "barre naturelle" est variable et peut provoquer des remous impressionnants.

Baie
Dune
Forêt
Golfe
Île
Océan
Plage
Pointes
Presqu'île
Ria / Rivière
Vallée

Ma douce Vallée

VALLÉE : Dérivé de *val*
n. f. Dépression allongée, plus ou moins évasée, creusée par un cours d'eau ou par un glacier.
Source: Larousse 2025



RIVIÈRE DE CRAC'H

Ce bras de mer sinueux bordé de pinèdes s'étend sur environ 15 kilomètres entre les communes de Crac'h, Saint-Philibert et Locmariaquer avant de rejoindre la baie à La Trinité-sur-Mer. La rivière est bien abritée et se découvre idéalement en kayak ou en paddle.



VALLÉE DE TRÉAURAY

À 10 minutes d'Auray, à Brec'h, on découvre un joli coin verdoyant, la Vallée de Tréauray au creux de laquelle coule la rivière du Loc'h. Cette rivière d'eau douce est longue de 45 km et devient la rivière d'Auray que l'on retrouve à Saint-Goustan. À cheval sur les communes de Brec'h et Pluneret, les rives de l'étang font le bonheur du promeneur épris de nature.

les visites
Nature



Les "tips" du coin

En VTT, emprunter le sentier " Brec'h - Circuit de Saint-Dégan et la Vallée de Tréauray "

Faire une pause pique-nique au bord de l'eau à Pont-Brech en bordure d'étang.



Baie de Quiberon

Interview

GUILLAUME BRUNEAU

Ambassadeur des "refuges" LPO

Ligue pour la Protection des Oiseaux

Guillaume Bruneau, naturaliste passionné, s'est engagé depuis plusieurs années au sein de la Ligue pour la Protection des Oiseaux (LPO). Il est aujourd'hui un ambassadeur des "refuges" LPO sur la Presqu'île de Quiberon qui visent à préserver et à valoriser la biodiversité et les écosystèmes locaux.

Pouvez-vous nous raconter votre histoire et ce qui a éveillé votre passion pour la nature ?

Guillaume Bruneau : Originaire de Grenoble, ce sont d'abord les paysages montagnards qui, enfant, ont attisé mon intérêt pour les grands espaces naturels. Je me souviens de ces premières bonnes sensations d'aventure, de liberté et d'immensité ! En famille, nous passions régulièrement nos vacances sur la Presqu'île de Quiberon et les paysages océaniques me procuraient le même bonheur. À l'adolescence, ma passion pour les oiseaux a commencé et ne m'a jamais quittée. Je vis maintenant ici depuis 6 ans.

C'est quoi un refuge LPO ?

G. B. : Un refuge LPO est un terrain privé ou public où l'on cohabite avec le vivant. La LPO partage des bonnes pratiques et des idées d'aménagement auprès des propriétaires désireux de contribuer à la protection de la biodiversité en augmentant la surface d'espaces pour accueillir et protéger la faune et la flore sauvages. Vraiment, quel bonheur de profiter de la beauté des lieux que la nature récupère ! Par exemple, à l'étang de Kerbourgne, devenu refuge LPO à Saint-Pierre-Quiberon, le fauchage tardif a transformé le paysage. Ça peut sembler négligé au premier abord, mais en réalité, c'est une aubaine pour la biodiversité et une prairie fleurie est tellement belle ! Les orties attirent des papillons, les graminées offrent un abri aux grillons et aux criquets, et le lierre nourrit les oiseaux en hiver.

Pouvez-vous nous partager votre coup de cœur nature sur la Presqu'île de Quiberon ?

G. B. : Mon coup de cœur, c'est de me rendre sur la pointe rocheuse du Vivier sur la côte sauvage quand le vent souffle fort pour observer le passage des oiseaux de mer. Cette pointe est l'avancée la plus exposée de la côte sauvage, là où se mêlent les forces de l'océan et du vent. Alors quand les conditions sont réunies, on assiste à un spectacle extraordinaire ! Je classerais cet endroit dans le top 5 des lieux pour observer les oiseaux en France. En effet, des dizaines de milliers d'oiseaux dont des Fous de Bassan flirtent ici avec les falaises.

PLUS D'INFOS : www.lpo.fr





Bouger

sans sa voiture

Carnet de mobilité douce
en Baie de Quiberon

Que diriez-vous de laisser votre voiture au garage et de partir à l'aventure autrement ? En Baie de Quiberon, l'exploration prend un tout autre sens grâce à la mobilité douce : randonner, pédaler, naviguer, ou tout simplement se laisser embarquer par des transports respectueux de l'environnement. Entre terre, mer et grand air, ici, chaque sentier, chaque coup de pédale, chaque souffle iodé est une invitation à découvrir autrement un territoire authentique. Zoom sur toutes nos options pour bouger en mode éco !



Mode rando	.28
Mode vélo	.30
Mode transport en commun	.32
Mode voile	.34



Mode rando ←
 Mode vélo
 Mode transport
 en commun
 Mode voile

MARCHER

c'est la nouvelle tendance !

Le sentier côtier

Incontournable, le sentier côtier de la côte sauvage de Quiberon. Pas de difficulté pour profiter du sentier et des paysages exceptionnels qu'il dévoile.

EN BAIE DE QUIBERON, MARCHER N'EST PAS JUSTE UN MOYEN DE SE DÉPLACER, C'EST UN ÉTAT D'ESPRIT. ICI, CHAQUE SENTIER RACONTE UNE HISTOIRE, CHAQUE KILOMÈTRE RÉVÈLE UN PAYSAGE.



Oubliez vos apps de fitness indoor et enfiler vos baskets. Ici, le premier pas donne le tempo et chaque sentier devient un terrain de jeu. Parmi eux, le légendaire GR® 34, surnommé « sentier des douaniers ». Ce chemin historique, qui longe toute la côte bretonne, est le Netflix des randonneurs : un format original, des paysages à couper le souffle et toujours un épisode (comprenez une nouvelle petite crique) qui donne envie d'aller encore plus loin...

Imaginez-vous entre terre et mer. Un selfie à la pointe de Kerbihan et hop, vos followers vont fondre ! La côte sauvage de Quiberon ? C'est comme un film d'aventure, mais en mode slow life. Pour une aventure plus confidentielle, laissez-vous tenter par le chemin de Cadoudal à Locoal-Mendon. Ce joyau caché, jalonné de murets de pierre couverts de mousse, s'ouvre sur la ria d'Étel, véritable tableau vivant qui évolue au gré des marées.



TOP 5 DES RANDOS COUPS DE CŒUR

- 1 Le sentier des douaniers (GR® 34) :** Une dinguerie ! Cheminer de plage en crique en longeant le bord de mer.
- 2 Tour de l'île de Houat ou Hoedic :** Des paysages à couper le souffle, vous allez être scotché.
- 3 Chemin de Cadoudal à Locoal-Mendon :** Un sentier confidentiel révélant la ria d'Étel.
- 4 Sentier des mégalithes à Erdeven :** Un cours de préhistoire grandeur nature.
- 5 La côte sauvage de Port-Maria au Fort de Penthièvre :** Des kilomètres de paysages granitiques surprenants.



LE GR® 34

FOULER LE SENTIER DES DOUANIERES POUR VOIR LA BAIE AUTREMENT

Le GR® 34, alias **le sentier des douaniers**, est la star incontestée des randonneurs. Ce chemin historique serpente sur plus de 2000 km le littoral, longeant les côtes bretonnes de Saint-Nazaire au Mont-Saint-Michel ! Les anciens douaniers qui arpentaient ces chemins pour traquer les contrebandiers ne pouvaient pas rêver d'un plus beau bureau à ciel ouvert. Aujourd'hui, ce sont les randonneurs qui écrivent l'histoire, se laissant porter (et déconnecter) au rythme des paysages.


Nos conseils RANDO

- RESPIREZ L'AIR IODÉ** ici l'effet thalasso c'est **cadeau** !
- PRENEZ VOTRE TEMPS**, rien ne presse, si ce n'est de **profiter** !
- IMMORTALISEZ VOS MOMENTS**

L'équipement MINIMAL

- Des chaussures de rando** (pas vos sneakers derniers cris !)
- Un smartphone** (parce que les souvenirs, ça se partage)
- Une gourde réutilisable** (la planète vous dit merci !)

Les huîtres de la ria
 À marée basse, les parcs à huîtres de la ria d'Étel se dévoilent depuis le chemin de Cadoudal à Locoal-Mendon.



RETROUVEZ TOUTES LES RANDONNÉES EXPLIQUÉES "PAS À PAS" DANS LE GUIDE RANDO **BALADES & PATRIMOINE**



+ DE 60 ITINÉRAIRES PÉDESTRES OU CYCLABLES
 VOUS INVITENT À SILLONNER LE TERRITOIRE !
 En vente dans les Offices de Tourisme (10 €)

Mode rando
Mode vélo ←
Mode transport
en commun
Mode voile

Pépalez

respirez, découvrez :
liberté sur deux roues

EN BAIE DE QUIBERON, LE VÉLO EST ROI. GRÂCE À UN RÉSEAU DE PISTES CYCLABLES SÉCURISÉES ET DIVERSIFIÉES, CHACUN Y TROUVE SON BONHEUR, DES AMATEURS DE VTT AUX FAMILLES EN QUÊTE DE BALADES TRANQUILLES.



En roue libre
La littorale (V45) sur la Presqu'île de Quiberon



Pédaler avec vue
La littorale (V45) au cœur des dunes sauvages d'Erdeven.

Le vélo, c'est le moyen de transport qui a tout compris : Loopi comme guide personnel (voir encadré), les pistes cyclables comme tapis rouge et la **Baie de Quiberon** comme plateau de tournage, pardon de pédalage ! C'est le combo parfait, non ?

Imaginez-vous sur votre vélo, traversant des paysages avec en fond sonore le bruissement des oyats et le chant des oiseaux. C'est ça, la liberté !



Faire une pause
Découvrir à vélo les paysages de la côte sauvage de Quiberon et la chapelle de Saint-Philibert.






LES VIRÉES INCONTOURNABLES

Un must ?
Traverser le tombolo de Penthièvre pour accéder à la Presqu'île de Quiberon : 7 km d'évasion entre dunes, landes fleuries et vues à couper le souffle.

Pour les sportifs,
cap sur le Grand Site Dunaire d'Étel à Quiberon : une immersion totale dans un des plus beaux paysages de bord de mer : sable fin, dunes qui ondulent, et air marin qui te refait un brushing version wavy ébouriffé ! (la dernière mode sur la côte !)

Pour un road trip culturel,
le circuit des chapelles de Brec'h est parfait. Chaque édifice raconte une histoire, comme la chapelle Saint-Quirin et son somptueux retable ou encore le monastère de la Chartreuse, joyau d'architecture cartusienne.

KIT DE SURVIE du cycliste

-  Crème solaire (non négociable)
-  Collation énergétique (l'air marin ça creuse !)
-  Petit kit de réparation (et son mode d'emploi : on n'est jamais trop prudent !)



LES APPLIS QUI CHANGENT TOUT :

LOOPI ET GEOVELO
Parce qu'organiser son périple en mode slow travel peut demander un coup de pouce, les applications **Loopi et Geovelo sont vos alliées pour rendre vos escapades encore plus fluides.**

Loopi propose des **circuits sur-mesure** pour optimiser vos trajets tout en réduisant votre empreinte carbone. L'appli enregistre plus de **60 circuits à pied et à vélo pour parcourir le territoire.** Téléchargez l'application gratuite et retrouvez les cartes des circuits, l'option guidage GPS et créez votre itinéraire sur mesure.

Autre option pour les cyclistes : l'application Geovelo :

Une perle pour les cyclistes : elle calcule les itinéraires les plus sûrs, adaptés à votre style de vélo et à vos envies.



Mode rando
 Mode vélo
 Mode transport
 en commun
 Mode voile

Le Voyage


sans prise de tête



L'ÉTÉ EN BAIE DE QUIBERON, C'EST LA SAISON DES PLAISIRS IODÉS ET DES ESCAPADES IMPROVISÉES QU'ON A ENVIE DE VIVRE SANS CRÉNEAU... DES TRAINS ET DES NAVETTES ESTIVALES, PRATIQUES, ÉCONOMIQUES ET ÉCORESPONSABLES SONT LA SOLUTION PARFAITE POUR VOUS DÉPLACER SANS STRESS TOUT EN RÉDUISANT VOTRE EMPREINTE CARBONE !

QUAND LE TRAIN DEVIENT UNE ATTRACTION !

LE TIRE-BOUCHON ET LE NAPOLÉON EXPRESS : VOICI DEUX EXPÉRIENCES FERROVIAIRES EMBLÉMATIQUES QUI VOUS INVITENT À VOYAGER AUTREMENT, ENTRE NOSTALGIE ET PRATICITÉ.



Le Tiro-Bouchon :
 la voie royale jusqu'à la mer

Prévoyez pique-nique, maillots et montez dans le Tiro-Bouchon. Cet emblématique train estival relie Auray à Quiberon en 40 minutes. Depuis la fenêtre, les paysages de campagne puis de bord de mer défilent sous vos yeux. Arrêt possible à Belz-Ploemel, Plouharnel-Carnac, les Sables Blancs, sur l'isthme de Penthièvre... Une chouette alternative à la voiture.

PLUS D'INFOS : www.ter.sncf.com/bretagne/loisirs/lignes-touristiques

Le Train Napoléon :
 le charme vintage d'un train à l'ancienne

Pour les amateurs de patrimoine, le Train Napoléon est une plongée dans le passé. Cette ligne historique relie Pontivy (aussi appelée Napoléonville) à Camors, à travers les paysages bucoliques du pays d'Auray* et de la vallée du Blavet, loin des routes fréquentées.

PLUS D'INFOS : www.cfcb.bzh/train-napoléon-express

Les navettes estivales :
 l'art de se laisser porter en vacances

Trinibus, Quib'bus, Ti'Bus, BreizhGo, la carnavette... Voilà un réseau made in Breizh qui vous emmène partout, sans stress et à prix mini !

* La ligne arrive désormais à Auray.




Le Train Napoléon
 Pour les amateurs de patrimoine, le Train Napoléon est une plongée dans le passé.

En été, la Baie de Quiberon pense la mobilité douce dans ses moindres détails. Avec ses lignes ferroviaires et son réseau de bus, plus besoin de voiture pour explorer le territoire ! Devenez un globe-trotteur green et décomplexé !



Mode rando
Mode vélo
Mode transport
en commun
Mode voile ←

NAVIGUER



autrement,
vivre intensément

UN SOUFFLE DE VENT, UNE VOILE QUI SE HISSE ET LA PROMESSE D'UN TRAJET OÙ LA DESTINATION IMPORTE PRESQUE AUTANT QUE LE CHEMIN. SI EN BAIE DE QUIBERON LES VOILIERS SONT SI PRISÉS. CE N'EST PAS UN HASARD : LEUR ÉLÉGANCE INTEMPORELLE S'ACCORDE PARFAITEMENT AVEC L'ESPRIT DE LA DESTINATION, ÉCRIN PRÉSERVÉ OÙ L'ON CHERCHE À CONJUGUER ÉVASION ET RESPECT DE L'ENVIRONNEMENT.

En **Baie de Quiberon**, chaque départ en mer est une promesse d'ailleurs. Et ici, naviguer sur un voilier, n'est pas qu'un moyen de transport, mais aussi une invitation à ralentir et à réinventer ses trajets.

C'est aussi choisir une alternative écologique. Pas de carburant qui pollue, pas de moteur qui gronde : votre trajet repose sur une énergie renouvelable, gratuite, et presque magique.

Pas de klaxons, pas d'embouteillages : simplement le bruissement de l'eau et le clapotis régulier du vent dans les voiles. Vous laissez derrière vous la terre ferme, ses bruits, ses contraintes, et voguez vers Houat, Hoedic ou encore Belle-Île-en-Mer.

Ria d'Étel
Un sémaphore guide les bateaux pour franchir la barre, un banc de sable en perpétuel mouvement, et rejoindre l'océan.



Le passeur de Locmariaquer
Traversée en bateau de Locmariaquer vers Port Navalo.



Le passeur d'Étel
Embarquement Place des Thoniers, à côté de la criée.

Ici, se déplacer ne consiste pas à aller vite, mais à aller bien. Chaque bord tiré raconte une histoire, chaque manœuvre vous ancre dans l'instant présent. Alors, prêt à larguer les amarres et à redécouvrir l'essence même du voyage ?



CAP SUR BELLE-ÎLE-EN-MER

Embarquez pour une traversée zéro carbone sur la navette-catamaran Saona. Au départ de Quiberon, c'est au sens propre que l'on met les voiles pour Belle-Île-en-Mer. Bagages au sec dans la cale, confortablement installés dans le cockpit ou sur les filets, parcourez 8 miles nautiques à la force du vent, bercés par le bruit des vagues. Qui sait, les dauphins pourraient même pointer le bout de leur rostre...

PLUS D'INFOS : www.iliens.fr

LES PASSEURS

VOS TICKETS POUR L'AVENTURE MARITIME

Oubliez les ponts, les routes, les embouteillages. Avec les passeurs, on traverse autrement et on transforme un simple trajet en expérience cinématographique.

Le Passeur d'Étel : l'escapade express

Dix minutes chrono. Dix minutes entre les quais d'Étel et le port du Magouër à Plouhinec avec la barre d'Étel en toile de fond.

Le Passeur de Locmariaquer : la traversée panoramique

Entre Port Navalo et Locmariaquer, vingt minutes de pure magie pour apprécier la vue du tapis bleu de l'Atlantique entrant dans le Golfe du Morbihan. Ce n'est pas un trajet, c'est un spectacle.




Baie de Quiberon

UN SOUFFLE d'air marin

Élancer sa voile

Session de kite, les yeux plongés dans l'immensité océanique et la beauté des dunes sauvages.

N'EN DOUTEZ PAS, LE GRAND SOUFFLE EST BIEN LA PROMESSE DE LA DESTINATION, ALORS, JETEZ-VOUS À L'EAU ! DU DÉBUTANT AU CONFIRMÉ, CHACUN POURRA AINSI TROUVER UN TERRAIN DE JEU ADAPTÉ À SON SUPPORT ET SON NIVEAU MAIS AUSSI COMBINER LES DISCIPLINES AU GRÉ DE SES ENVIES ET DES CONDITIONS MÉTÉO. LES PROFESSIONNELS DU NAUTISME VOUS ATTENDENT POUR PARTAGER LEURS PASSIONS.





Mettez LES VOILES

L'expérience immersive

À BORD D'UN VOILIER, TRIMARAN, CATAMARAN OU VIEUX GRÉEMENT, DIRECTION HOUAT, HOEDIC OU BELLE-ÎLE... LAISSEZ-VOUS BERGER PAR LE CLAPOTIS DES VAGUES ET EMBARQUEZ POUR UNE JOURNÉE (OU PLUS) D'EXPLORATION INSULAIRE. ENFILEZ VOTRE MARINIÈRE ET CHOISISSEZ VOTRE FORMULE !



Le Port de La Trinité-sur-Mer

Le port accueille chaque année des milliers de plaisanciers en escale ou dans leur port d'attache.



BREIZHILE CROISIÈRE : DIRECTION LES ÎLES

Imaginez-vous larguant les amarres depuis Quiberon, cap sur les perles insulaires : Houat, Hoedic, Belle-Île-en-Mer, nos destinations préservées, loin du monde, où le temps semble suspendu.

PLUS D'INFOS :
🌐 www.breizhile-croisiere.fr

VALMARELO MARINE : LE LUXE ÉCO-RESPONSABLE

Un maxi catamaran au départ de La Trinité-sur-Mer. La Bretagne version yacht, mais sans le côté bling-bling. Un voyage où le confort rencontre l'authenticité.

PLUS D'INFOS : 🌐 www.valmarelo.com

CASENEUVE MAXI CATAMARAN : FULL PINK, NO STRESS

Un maxi catamaran tout rose, un équipage au petit soin et l'océan en toile de fond. Parce que parfois, il faut juste se laisser porter.

PLUS D'INFOS :
🌐 www.caseneuvemaxicatamaran.com

Le large,
— Dernière étape de votre voyage slow

BRETAGNE CROISIÈRES : ALL INCLUSIVE

Tout compris et sur-mesure : embarquez à la Trinité-sur-Mer sur un yacht XXL pour une croisière à la voile de 6 jours-5 nuits.

PLUS D'INFOS :
🌐 www.bretagne-croisieres.fr

VIP CROISIÈRES : LE TICKET POUR LE GRAND LARGE !

Parce que la vie est trop courte pour ne pas s'offrir un moment de pure évasion, on a trouvé LA croisière qui va faire exploser tous vos compteurs de bonheur.

PLUS D'INFOS :
🌐 www.vip-croisieres.com

COURRIER DES ÎLES : MODE POSTAL MARITIME

Le Courrier des îles a déniché les meilleures spots pour vous faire kiffer le grand bleu, avec des escapades qui vont upgrader vos rêves de vacances.

PLUS D'INFOS :
🌐 www.lecourrierdesiles.fr

LES VOILES OCÉANE : LE VOYAGE TRADITIONNEL

Un vieux gréement, l'odeur du sel, le bruit des voiles. Partir de Quiberon sur un voilier qui pourrait être tout droit sorti d'un roman de Martin de Halleux, c'est l'aventure ultime.

PLUS D'INFOS :
🌐 www.les-voiles-oceane.com



NAVEOL : PRODUCTION MARINE


La saison 2 de Navéol s'annonce encore plus folle que la première avec l'arrivée d'un nouveau catamaran confortable et propulsé par le vent "l'Octant" !

PLUS D'INFOS :
🌐 www.naveol.fr

Un paradis NAUTIQUE

en toutes saisons

ENVIE DE DÉCONNECTER, DE TE SENTIR LIBRE COMME L'AIR, OU PLUTÔT... LIBRE COMME L'EAU ? ICI, C'EST LE PARADIS POUR TOUS LES AMATEURS DE SPORTS NAUTIQUES, DÉBUTANTS COMME CONFIRMÉS : DES PLAGES ABRITÉES QUI OFFRENT DES CONDITIONS IDÉALES, UN ÉVENTAIL DE SPOTS POUR VARIER LES PLAISIRS ET UN MAX D'AVENTURES AQUATIQUES PROPOSÉES PAR DES PROS PASSIONNÉS.



Les meilleurs spots de surf

L'immense plage qui s'étire d'Erdeven jusqu'à l'isthme de Penthièvre offre selon les conditions des spots de surf idéaux pour les débutants et les plus expérimentés.



Paddle

Le stand-up paddle, c'est l'idéal pour flâner tranquillement sur l'eau et découvrir la côte sous un autre angle. Tu n'as besoin que d'une planche, d'une pagaie et d'un peu de sens de l'équilibre. C'est aussi un super moyen d'observer la faune marine !

Char à voile

Bon, techniquement, on n'est pas sur l'eau mais pas très loin sur le sable. Si tu veux vivre des sensations de vitesse sans te mouiller, force ! C'est une activité hyper fun où tu te laisses porter par le vent pour tracer des lignes sur le sable mouillé (bien sûr, on pratique à marée basse).



Foil

« Un jour les bateaux voleront » avait prédit Eric Tabarly. C'est chose faite grâce au foil, une aile immergée fixée sous une planche ou un bateau qui en générant de la portance grâce à la vitesse soulève l'engin au-dessus de l'eau. Il a révolutionné la glisse sur l'eau ! Et si tu tentais l'expérience du Wing foil ? Une aile tenue à la main combinée à une planche munie d'un foil pour des sensations de dingue. Il ne faut pas se mentir, pratique et patience sont de mise.



Kayak de mer

Tu veux découvrir des coins cachés, des petites criques secrètes ? Monte à bord d'un kayak et pagaie à ton rythme. C'est l'activité parfaite si tu veux te rapprocher de l'aventure sans te presser. Et puis, c'est l'occasion de se faire une petite pause sur une plage sauvage, avant de repartir explorer.



Surf

Eh oui, ici aussi on a de très belles vagues, notamment sur la côte sauvage de la Presqu'île de Quiberon, spot plutôt réservé aux surfeurs aguerris. Si tu es novice, pas de souci, il y a des écoles qui te guideront pour que tu puisses enfin réaliser un take-off parfait. Les spots de Plouharnel sont faits pour toi. Et quand tu auras réussi à dompter ta première vague, c'est sûr, tu ne voudras plus quitter l'eau !



Voile

Envie de dessiner tes premiers ronds dans l'eau ? Les écoles proposent des stages sur des dériveurs ou des catamarans pour apprendre les rudiments de la voile et se perfectionner. Les petits moussaillons aussi ont droit à leurs premières sensations nautiques au jardin des mers avec au programme la découverte du vent, des voiles, des nœuds ...



+ D'INFOS


Découvre toutes les activités nautiques



TIM MOURNIAC

Le Quiberonnais met le cap sur L.A.

TIM MOURNIAC A MARQUÉ LES JEUX DE PARIS 2024 EN NACRA 17, DÉCROCHANT À 26 ANS UNE CINQUIÈME PLACE AU GÉNÉRAL ET UNE VICTOIRE ÉCLATANTE LORS DE LA MEDAL RACE. ORIGINAIRE DE QUIBERON, LE NAVIGATEUR BRETON REPART DÉJÀ À L'ASSAUT DE L'OLYMPIADE, LES YEUX RIVÉS SUR LES JEUX DE LOS ANGELES.



" Quiberonnais d'origine et cinquième en Nacra 17 aux JO de Paris 2024, le jeune marin trace déjà sa route vers Los Angeles 2028. "



Aux JO de Paris, Tim Mourniac et sa coéquipière Lou Berthomieu ont brillé en catamaran à foils, portant haut les couleurs de la France. Le jeune sportif garde en mémoire une effervescence folle, cette ferveur qui a fait vibrer Marseille, la baie, et tout le pays. « **D'habitude, on est un peu les anonymes des sports nautiques, mais là, c'était dingue. On avait toute une nation derrière nous, et cette énergie, on l'a emmenée sur l'eau.** » Résultat : Cinquièmes au classement général et une Medal Race remportée haut la main. Mais pour Tim, pas question de s'arrêter là. « **Les JO, c'était exceptionnel, mais je suis déjà concentré sur la suite** », confie-t-il.

Pour l'olympiade qui débute, Tim fait désormais équipe avec Aloïse Retornaz, médaillée de bronze à Tokyo. « **L'objectif est clair : performer dès 2025 aux championnats du monde et d'Europe pour bâtir une préparation solide pour Los Angeles.** »

La baie en héritage

Né à Vannes, Tim porte en lui l'ADN de la baie qui l'a vu grandir. « **C'est un des plus beaux endroits au monde pour la voile et les sports nautiques. J'y ai fait mes armes à l'ASN Quiberon, qui est mon club formateur, où j'ai appris la voile et qui reste un des clubs les plus conviviaux pour apprendre à faire de la voile et pour s'amuser sur l'eau.** »

Entre la baie calme pour naviguer et la côte sauvage pour surfer, il connaît chaque vague et chaque brise de la presqu'île. Houat, Penthièvre, Conguel... Ses spots favoris sont autant de cartes postales où il s'entraîne et recharge ses batteries. « **On a une diversité de spots hallucinante qui permet d'être presque tous les jours dans l'eau.** »

Désormais Tim trace son sillage entre exploits sportifs et projets d'avenir. Avec Los Angeles en ligne de mire, il navigue à pleine vitesse vers son rêve : décrocher l'or olympique.

► Interview

Le Cheval argenté

L'épopée olympique de

MORGANE SUQUART

L'architecte navale Morgane Suquart nous révèle les secrets de sa participation spectaculaire à la cérémonie d'ouverture des Jeux Olympiques de Paris 2024. La co-fondatrice de MMProcess nous raconte comment son entreprise, nichée en Baie de Quiberon, a relevé le défi technique de faire naviguer le cheval argenté sur la Seine, transformant un projet confidentiel en performance internationale !

Comment le comité d'organisation des JO est-il remonté jusqu'à vous pour concevoir ce cheval argenté ?

Morgane Suquart : Le comité des Jeux Olympiques n'est pas venu à nous directement. C'est l'Atelier d'architecture et de design Blam qui est venu nous voir. Ils étaient en séminaire à Quiberon et ne savaient pas comment transporter ce cheval. Un de leurs collaborateurs a suggéré de nous contacter. Ils sont venus nous poser une question très précise : **" Est-ce qu'on peut déplacer une masse à 25 km/h sur l'eau ? "**

Nous ne savions absolument pas de quoi il s'agissait. Après les procédures de confidentialité, nous avons commencé une étude de faisabilité. Nous avons proposé trois solutions : un sous-marin, un catamaran, et un trimaran furtif. Finalement, nous avons choisi le trimaran, un mix entre le sous-marin et le catamaran, car le sous-marin était trop complexe à développer et le catamaran ressemblait trop à un pédalo.

Le jour J, à quoi pensiez-vous en chevauchant la Seine devant des milliards de téléspectateurs ?

M. S. : Je me suis concentrée sur notre préparation. J'avais un bateau qui m'éclairait et Madeg Ciret-Le Cosquer (NDLR : son compagnon et co-fondateur de MMProcess) derrière moi pour me guider. Ma plus grande pression était de ne pas décevoir mon équipe et de montrer notre travail du mieux possible. J'avais conscience de représenter mon pays et ma région.

Quelles ont été les retombées pour votre société ?

M. S. : C'est difficile de décrocher de grands projets du jour au lendemain. Mais maintenant, nos pairs nous reconnaissent. Ils savent que nous sommes capables de mener un projet de cette envergure et, surtout, de le livrer à temps. Nous avons désormais plus de crédibilité.

Est-il important pour vous de rester en Baie de Quiberon ?

M. S. : Absolument ! Nous avons ici une plateforme logistique exceptionnelle. On peut sortir nos bateaux des hangars, utiliser des grues, et faire des essais dans des conditions variées. La baie offre un côté très calme, mais on peut aussi aller côté océan pour tester dans des conditions plus difficiles.



© MMProcess / Pierre Coroller



© MMProcess / Pierre Coroller

LES PORTS



Port-Haliguen

ESCALES NAUTIQUES D'EXCELLENCE, LES PORTS DE PLAISANCE, HAUTS LIEUX DE VIE ET DE PARTAGE, SE DÉCOUVRENT DEPUIS LA MER LE TEMPS D'UNE ESCALE MAIS AUSSI DEPUIS LA TERRE AU FIL DE L'EAU. ÉVASION GARANTIE !

PRINTEMPS DES ÉVÈNEMENTS NAUTIQUES

Les ports de la **Baie de Quiberon** accueillent de beaux événements nautiques d'envergure. Ces événements dynamisent les ports. Plaisanciers, promeneurs et skippers professionnels investissent les quais.

Les foils journées : du 28 au 30 mars

Spi Ouest-France : du 18 au 21 avril

Eurocat : du 1^{er} au 4 mai

La Teignousse Cup : du 8 au 10 mai

Le Tour de Belle-Île : du 9 au 11 mai



AU FIL DE L'EAU

Le spectacle se passe aussi sur la jetée des ports comme à La Trinité-sur-Mer et le bassin à flot de Port-Haliguen à Quiberon devant le bal des bateaux qui entrent et qui sortent au gré des entraînements ou des régates.

VERS LES ÎLES

Depuis les ports de la Baie de Quiberon, embarquez pour les îles du large ! Belle-Île-en-Mer, Houat et Hoedic, ces pépites de beauté au naturel ne sont qu'à quelques milles.

DES MANIFESTATIONS CONVIVIALES

Feux d'artifice, fest-noz, concerts, fête des pêcheurs, fête du thon, marchés de l'artisanat, concerts... De nombreuses animations vous donnent rendez-vous dans les ports. Ne les manquez pas ! Sans oublier les nombreuses terrasses des cafés et des restaurants, idéales pour se livrer au farniente au son des haubans en front de port.

DÉCOUVREZ UN OUTIL PRATIQUE ET CONVIVIAL POUR UNE **CONNAISSANCE DU VENT EN TEMPS RÉEL** (ET LES MEILLEURES PRÉVISIONS MÉTÉO) **SUR LE LITTORAL MORBIHANAIS :**



www.windmorbihan.com



LA BAIE DE QUIBERON, CEINTURÉE PAR LES ÎLES DE HOUAT, HOEDIC ET BELLE-ÎLE-EN-MER, COMPTE UNE MULTITUDE D'ESCALES NAUTIQUES LOVÉES ENTRE RIAS, BAIES ET GRAND LARGE. ELLE OFFRE UN SPOT EXCEPTIONNEL POUR LES PLAISANCIERS QUI PROFITENT D'UNE GRANDE DIVERSITÉ DE BASSINS DE NAVIGATION ET DE PAYSAGES VARIÉS ET INSPIRANTS.



Port de la Trinité-sur-Mer

La Compagnie des ports vous accueille sur les ports de La Trinité-sur-Mer, d'Étel, de Saint-Goustan à Auray, de Port-Haliguen à Quiberon, sur les îles de Houat et Hoedic, de Port-Niscop à Belz.

TOUS LES PORTS DU MORBIHAN SUR :

www.compagniedesportsdumorbihan.com



INFOS PLAISANCIERS

L'éventail des services et la diversité des contrats à terre et à flot permettent de répondre à tous les besoins des plaisanciers (WIFI, location de vélos, laveries...).

► Découvrez la solution "passeport escales" qui permet de naviguer en toute liberté dans plus de 150 ports en Europe. Elle offre la possibilité de nuitées d'escales gratuites !

www.passeportescales.com



GÉRALDINE PARODI

Scaphandrière Le coup de cœur pour Erdeven

SCAPHANDRIÈRE PROFESSIONNELLE DANS L'INDUSTRIE PÉTROCHIMIQUE, GÉRALDINE PARODI AIME S'ÉVADER DANS LES EAUX PRÉSERVÉES DE LA BAIE DE QUIBERON. ELLE NOUS CONFIE SON COUP DE CŒUR POUR LES PLAGES SAUVAGES D'ERDEVEN, OÙ CETTE PIONNIÈRE, RARE FEMME DANS UN MÉTIER D'HOMME, TROQUE SON LOURD ÉQUIPEMENT DE SCAPHANDRE POUR LA LIBERTÉ DE L'APNÉE.



"Vous avez un ADN maritime unique. Ici, tout semble vivant, sauvage, préservé. La richesse et la vie qu'il y a ici, je l'ai rarement vue à l'étranger !"

Passion et liberté en Baie de Quiberon

Loin des équipements lourds de sa profession, Géraldine trouve sa véritable communion avec la mer grâce à la chasse en apnée. Ses terrains de jeu ? « **Un coin de paradis en Bretagne Sud** » et plus précisément Doëlan, Mentoul et Erdeven, où elle explore en paddle de petits hauts-fonds et des roches isolées : « **Je n'aime pas acheter mon poisson sur les étals des marchés. Je préfère aller le chercher moi-même. J'aime la chasse en apnée car on est en harmonie avec le milieu. Et ça fait du bien de quitter un équipement lourd pour être plus libre de ses mouvements !** »

Ayant plongé dans les mers du monde entier, Géraldine confie être émerveillée par la biodiversité bretonne. « **Il y a un ADN maritime unique** », dit-elle. « **Ici, tout semble vivant, sauvage, préservé. Ça fait plaisir à voir, car même dans les plus beaux décors que j'ai pu découvrir à l'étranger, la richesse et la vie qu'il y a ici, je l'ai rarement vue ailleurs !** ».

Géraldine Parodi incarne la passion et la résilience. Tombée sous le charme d'Erdeven, elle y a depuis acheté un pied-à-terre, pour revenir le plus souvent possible dans son coin de paradis...

Dans le monde exclusif des scaphandriers, Géraldine Parodi se distingue. Femme tenace dans un univers majoritairement masculin, elle a forgé son parcours avec passion et détermination.

Son odyssée maritime débute très tôt, baignée par l'univers d'un père militaire et plongeur. De la plongée de loisir à la plongée archéologique, elle a progressivement construit son expertise, devenant agent d'inspection puis scaphandrière spécialisée dans l'industrie pétrochimique.



Pour des vacances en famille joyeusement écoresponsables en Bretagne Sud !

Les kits d'exploration **Ohey!** te font (re)découvrir la Bretagne Sud hors des sentiers battus et dans le respect de la nature. **+ de 75 adresses engagées** pour préparer tes prochaines vacances !

www.ohey.fr

[@ohey.bretagne](https://www.instagram.com/ohey.bretagne)



2 kits d'exploration disponibles

Baie de Quiberon

Ria d'Étel

Ohey!

BILLETTERIE

Réservez vos LOISIRS !

DANS LES OFFICES DE TOURISME

Croisières . Traversées . Découvertes
Loisirs et événements

EN LIGNE SUR

WWW.BAIEDEQUIBERON.BZH

Baie de Quiberon



Le Souffle de l'histoire

Les alignements de Carnac

Les alignements de Carnac forment un site mégalithique exceptionnel et font partie de la plus forte concentration de monuments néolithiques au monde.

- > Voyage sur la planète mégalithes
- > Au pied du mur
- > Des trésors de Patrimoine religieux
- > Depuis 400 ans, le Sanctuaire
- > Le plus beau des Saint-Cado
- > Si j'Auray vu Saint-Goustan

INSCRIPTION

au patrimoine mondial de l'UNESCO :

La démarche d'inscription au patrimoine mondial de l'Unesco a été initiée en 2011 par la création de l'association Paysages de Mégalithes de Carnac et du Sud Morbihan. La présidence de son comité scientifique est alors assurée par Yves Coppens, célèbre paléontologue originaire du Morbihan. Après plusieurs étapes décisives, l'État français s'est prononcé en 2023 favorablement et l'ambassadeur de France auprès de l'Unesco a déposé le dossier en janvier 2024. Un processus international d'évaluation et d'expertise s'est alors mis en place pour une durée de dix-huit mois. Cette reconnaissance au patrimoine mondial de l'UNESCO vise à protéger, valoriser et transmettre aux générations futures ce patrimoine exceptionnel.

L'inscription du patrimoine mégalithique du territoire à l'UNESCO doit être annoncée cet été 2025.



Voyage sur la planète MÉGALITHES

MÉGALITHE : Du grec ancien, composé de μέγας , mégas ("grand") et de λίθος , líthos ("pierre")
n. m. Monument préhistorique formé d'un ou de plusieurs blocs de pierre.
Source : Larousse 2025

CARNAC ET SES 3 000 MENHIRS, LOCMARIAQUER ET SON MONOLITHE GÉANT : D'INNOMBRABLES TUMULUS, ALIGNEMENTS ET AUTRES DOLMENS JALONNENT LE PAYSAGE DU TERRITOIRE. CES VESTIGES MILLÉNAIRES LAVÉS PAR LA PLUIE ET LE VENT SONT LES TÉMOINS DE L'HISTOIRE ET DE L'ÉVOLUTION. LEUR VALEUR EST UNIVERSELLE ET EXCEPTIONNELLE PUISQUE NOUS Y TROUVONS LES PREMIÈRES ARCHITECTURES DU MONDE. C'EST UN PATRIMOINE FASCINANT !

CARNAC :

L'INCONTOURNABLE

Le plus connu, celui qui est au cœur du projet d'inscription au patrimoine immatériel de l'UNESCO : le patrimoine de Carnac, riche de plusieurs milliers de monuments d'une étonnante diversité, date environ du cinquième millénaire avant notre ère. Les alignements de Carnac figurent parmi les plus grands sites mégalithiques du monde, s'étendant sur plus de quatre kilomètres. Des dolmens, des menhirs et des tumulus composent cette forêt de pierres répartie sur six sites. Ces paysages de pierres uniques par leur gigantisme et leur environnement naturel protégé, seraient aussi des lieux privilégiés, dit-on, par les korrigans facétieux qui s'y rassemblent au clair de lune. La visite commentée des alignements de Carnac, proposée par la Maison des Mégalithes et précédée d'un passage instructif par le musée de Préhistoire et ses riches collections, relève davantage du voyage dans le temps que de la simple balade !

MAISON DES MÉGALITHES :

www.menhirs-carnac.fr

MUSÉE DE LA PRÉHISTOIRE :

www.museedecarnac.com



À la file indienne...

Vues du ciel, les étonnantes grandes files de pierres dressées des alignements de Carnac.



LOCMARIAQUER : LE GIGANTISME

Trois pièces majeures constituent le patrimoine du site des mégalithes de Locmariaquer : d'abord le grand menhir brisé, géant de plus de 20 mètres de haut et de près de 300 tonnes, gisant au sol en quatre morceaux. C'est le plus âgé des monuments du site, datant de 5 000 ans avant notre ère, et le dernier vestige d'un ensemble de stèles complexes. La Table des Marchands, ensuite : une tombe néolithique avec un couloir long de sept mètres, une chambre funéraire et un ensemble gravé remarquable. Et enfin le tumulus d'Er Grah, appartenant à la catégorie des sépultures à caveau fermé : un monument aux dimensions exceptionnelles (140 mètres de long) et construit sur plusieurs siècles. Ces trois monuments se découvrent lors de visites commentées de 45 minutes.

www.site-megalithique-locmariaquer.fr

LE TUMULUS SAINT-MICHEL :

AU CŒUR DE L'HISTOIRE

Le tumulus Saint-Michel, à Carnac, impose sa silhouette massive au-dessus de la baie de Quiberon. Une butte de terre et de pierres de douze mètres de haut et cent-vingt-cinq mètres de long, qui domine le paysage et cache en son sein un caveau central où ont été découverts de nombreux objets et mobiliers funéraires, exposés au Musée de Préhistoire. Le site est également coiffé d'une chapelle dédiée à Saint-Michel, d'un calvaire du XVI^e siècle et d'une table d'orientation.



ERDEVEN :


L'ARMÉE DE PIERRES

Site moins connu mais tout autant impressionnant, l'alignement de Kerzerho sur la commune d'Erdeven. Le site est long de deux kilomètres et se divise en 11 files. Les 190 menhirs encore dressés dans la lande, dont certains de très grande taille, sont surnommés à juste titre « les géants d'Erdeven ». Un itinéraire de deux heures entre Kerzerho et le village de Crucuno à Plouharnel, en passant par le bois du Varquez, permet de découvrir ce patrimoine mégalithique remarquable.



AUTRES IDÉES VISITES :

- > **Le dolmen de Crucuno à Plouharnel**, l'un des dolmens les plus massifs du Morbihan
- > **Les alignements et l'enceinte de Kerbourgneq** à Saint-Pierre Quiberon
- > **Le menhir Braz** haut de 3,40 m dans la forêt de Camors
- > **L'exceptionnel Cairn de Gavrinis** dans le Golfe du Morbihan.



+ À SAVOIR :

Le Néolithique

(4500 à 2500 ans avant notre ère) est la période de la sédentarisation de l'Homme qui devient éleveur agriculteur. Il édifie des monuments mégalithiques de grande ampleur ; ce gigantisme architectural reflète une densité de population élevée et une organisation sociale hiérarchisée.

Mégalithe :

du grec « mega » : grand et « litho » : pierre. Mégalithe qui signifie grande pierre ou bloc massif. Les menhirs peuvent être isolés ou en groupe.

Menhir :

Pierre dressée et plantée verticalement dans la terre. Issu du breton men (pierre) et hir (long).

Dolmen :

Table de pierre, du breton daol (table) et men (pierre). Il a souvent une fonction funéraire. Certains sont à couloirs, d'autres à chambres multiples, et étaient recouverts d'un amas de pierres et de terre (tumulus).

Cairn :

architecture de pierres sèches entourant ou couvrant généralement des tombes.

Tumulus :

accumulation de pierres et de terre formant une butte artificielle qui recouvre une ou plusieurs sépultures.

Au pied du **MUR**

MUR : latin *murus*

n. m. Le mur de l'Atlantique (*Atlantikwall* en allemand) est un ensemble important de fortifications côtières, construit par le Troisième Reich pendant la Seconde Guerre mondiale le long de la côte occidentale de l'Europe et destiné à empêcher une invasion du continent par les Alliés depuis la Grande-Bretagne.

Source : Wikipédia 2025

MUR DE L'ATLANTIQUE

Sur le territoire existe aussi un patrimoine étonnant : celui des vestiges de la Seconde Guerre mondiale et du Mur de l'Atlantique construit par le Troisième Reich. Sur la commune de Plouharnel, 80 bunkers se déploient sur 300 hectares. Ils témoignent de l'occupation des Allemands. Persuadés du débarquement des Alliés sur la façade atlantique, leur objectif était de protéger le port de Lorient et ses puissants sous-marins. Et comme ils se sont trompés, ce point de défense, appelé batterie, est aujourd'hui intact ! Tous les éléments sont encore présents et visibles. Outre les fameux bunkers sur la plage, on peut y voir une tour de direction de tir et 4 cuves à canons. Il s'agit de la batterie la plus importante et la plus puissante de la façade atlantique... qui n'aura, heureusement, jamais servi !

La tour de direction

Sur la dune à Plouharnel, la tour de direction de tir est un ouvrage qui culmine à 21 mètres.

Des trésors de **PATRIMOINE RELIGIEUX**

PATRIMOINE : latin *patrimonium*

n. m. Ce qui est considéré comme l'héritage commun d'un groupe

Source : Larousse 2025

LA CHAPELLE DE SAINT-PHILIBERT

Cette petite chapelle insolite construite en 1848 est installée au bord de la rivière du Ster non loin de La Trinité-sur-Mer. Cette pépète réserve une belle surprise : la sobriété extérieure contraste totalement avec l'univers onirique et féérique de l'intérieur. Une voûte couleur azur constellée d'étoiles blanches, les ex-voto de bateaux et les boiseries...

Les "tips" du coin

Privilégier la découverte à marée haute afin de profiter au mieux du cadre enchanteur de ce monument.

Rejoindre le petit balcon qui offre une belle perspective sur le niveau inférieur de la chapelle.

LA CHAPELLE DE SAINTE-AVOYE

PLUNERET

Au cœur du village de Sainte-Avoye, cette chapelle impressionne par sa physionomie et ses dimensions. Quand on rentre, la remarquable charpente et le jubé en bois polychrome de style renaissance attirent le regard. Ce dernier, de style Renaissance sépare le chœur et la nef. Il est finement sculpté et on découvre 12 personnages en pied sur chacun de ses côtés.

Les "tips" du coin

Se stationner à l'entrée du village de Sainte-Avoye situé à 400m de la chapelle et vérifier avant les périodes et heures d'ouverture au public sur www.pluneret.com

Emprunter le circuit des deux rivières (12 km) depuis Sainte-Avoye et aller jusqu'à Saint-Goustan.

DÉTOUR D'ART

Un rendez-vous estival, Détour d'art, invite à la découverte des trésors du patrimoine religieux du territoire. Des visites commentées, dans un lieu particulier ou lors d'un circuit, des animations en famille, des apéros-patrimoine, des soirées théâtralisées et contées ... www.detourdart.com

Depuis 400 ans le **SANCTUAIRE** de Sainte-Anne d'Auray

SANCTUAIRE : latin *sanctuarium*, de *sanctus*, saint
n. m. 1. Édifice religieux, lieu saint en général.
2. Partie de l'église située autour de l'autel, où s'accomplissent les cérémonies liturgiques.

Source : Larousse 2025



La basilique de Sainte-Anne-d'Auray

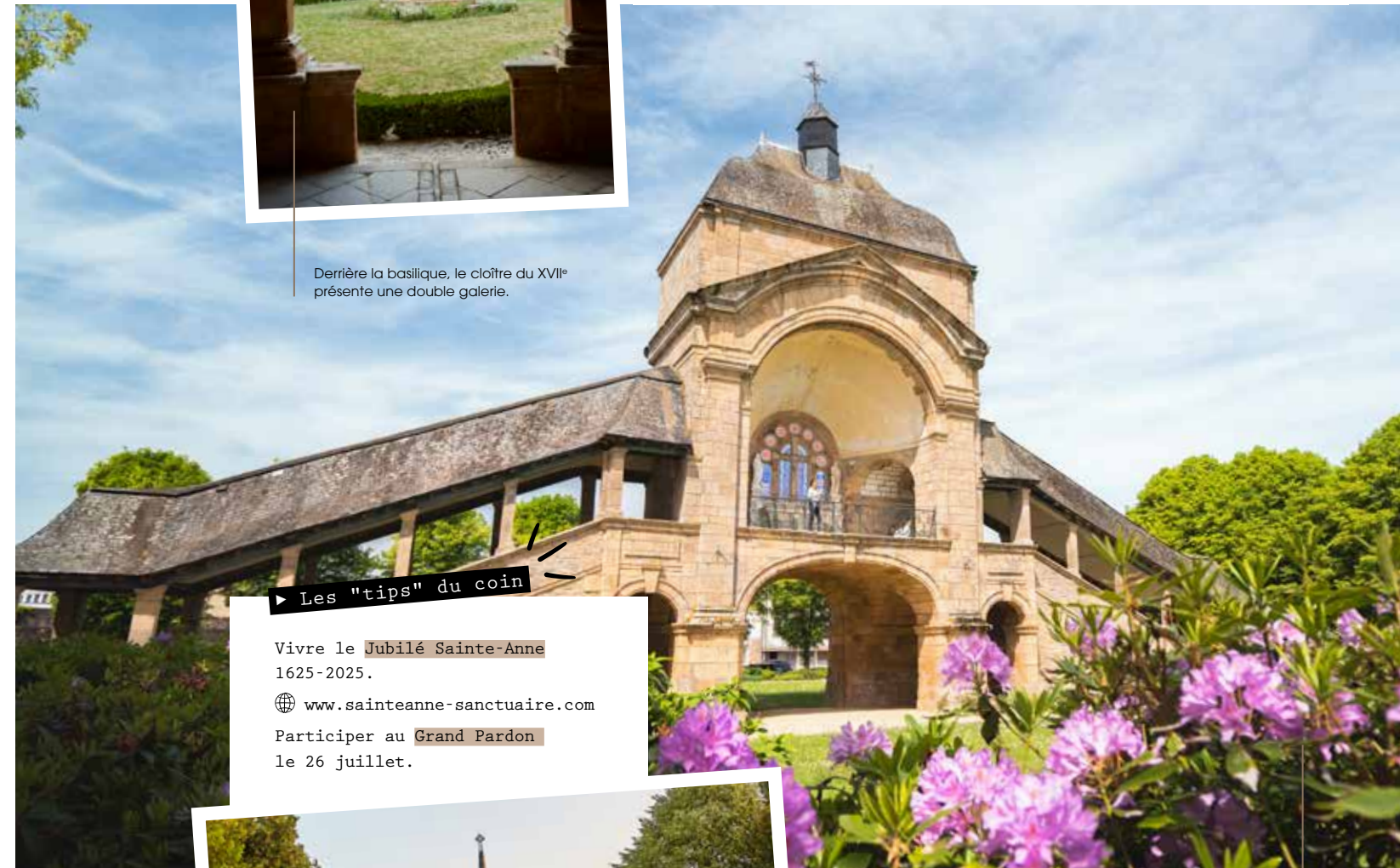
La façade de la basilique est majestueuse avec ses sculptures et son clocher élancé. En haut de la flèche octogonale de 75 mètres de haut se trouve la statue de Sainte Anne d'une hauteur de 6,30 mètres et pesant 3,5 tonnes.

À QUELQUES KILOMÈTRES DU PORT DE SAINT-GOUSTAN SE DÉVOILE LA CAPITALE SPIRITUELLE DE LA BRETAGNE. ON PROFITE ICI DE LA QUIÉTUDE D'UN GRAND PARC ARBORÉ DE 7 HECTARES POUR DÉCOUVRIR LE SANCTUAIRE DÉDIÉ À SAINTE-ANNE.



Derrière la basilique, le cloître du XVII^e présente une double galerie.

La vaste basilique de style néo-gothique avec des motifs renaissance est édifée par l'architecte Deperthes, entre 1866 et 1874 et a remplacé la chapelle construite au XVII^e siècle. Cet édifice imposant côtoie un ensemble de monuments construits au fil des siècles : la Scala Santa, la fontaine miraculeuse, le Mémorial, l'espace Jean-Paul II... Un peu caché mais à découvrir absolument, un remarquable cloître du XVII^e siècle, classé Monument Historique, se découvre derrière la basilique. Le 26 juillet, le Grand Pardon de Sainte-Anne-d'Auray, le plus important de Bretagne est un rendez-vous qui mêle spiritualité et culture bretonne. Le cortège marche au son du biniou et de la bombarde ; on revêt les costumes bretons traditionnels et les bannières sont fièrement portées. Les milliers de pèlerins admirent la statue de Sainte-Anne qui défile sous leurs yeux. Sainte-Anne-d'Auray, premier lieu de pèlerinage en Bretagne, fait partie de l'association des "Villes Sanctuaires de France".



► Les "tips" du coin

Vivre le Jubilé Sainte-Anne
1625-2025.

🌐 www.sainteanne-sanctuaire.com

Participer au Grand Pardon
le 26 juillet.



La Scala Santa

construite en 1662 par les pères Carmes se trouvait jusqu'en 1870 devant le porche de la Basilique.

Le Mémorial de la Grande Guerre

Le mémorial a été édifié de 1922 à 1932 pour se souvenir des Bretons morts lors de la Première Guerre mondiale.



► Les "tips" du coin

Admirer le coucher du soleil depuis Saint-Cado.

Faire le tour de l'îlot en kayak et passer sous le pont de pierre.



Mégalithes
Mur
Patrimoine
Sanctuaire
Saint-Cado
Auray

Le plus beau des SAINT-CADO

CE VILLAGE ET CETTE PETITE ÎLE DE LA RIA D'ETEL À BELZ SONT UN CONCENTRÉ DE PATRIMOINE BRETON. LA CÉLÈBRE PETITE MAISON AUX VOLETS BLEUS POSÉE SUR L'ÎLOT DE NICHTARGUER, UN VÉRITABLE PAYSAGE DE CARTE POSTALE ! AUTREFOIS HABITÉE PAR LE GARDIEN DU PARC OSTRÉICOLE ET SA FAMILLE, LA VIE Y ÉTAIT RUDE. AUJOURD'HUI, ELLE FAIT RÊVER ET INSPIRE PHOTOGRAPHES ET ARTISTES.

Un petit pont de pierre permet de rejoindre l'île de Saint-Cado. Belles chaumières et anciennes maisons de pêcheurs rappellent l'intense activité de son port de pêche jusqu'au début du XX^e siècle. Sur la place centrale, on découvre une chapelle, un calvaire et une fontaine. La simplicité et la quiétude de la chapelle, romane dans sa plus grande partie offrent un moment suspendu. La belle lumière du jour révèle les vitraux qui nous raconte la sympathique légende du chat noir qui aurait permis à Saint-Cado de faire construire le pont par le diable, un autre qui nous plonge dans un passé où l'on récoltait le goémon pour enrichir les terres. En contrebas, la fontaine est envahie par l'eau de mer qui vient se mélanger à l'eau douce de la source. Cette fontaine de dévotion du XVIII^e siècle, restaurée dans la seconde moitié du XX^e siècle. La croix celtique est un ajout récent.

Mégalithes
Mur
Patrimoine
Sanctuaire
Saint-Cado
Auray <

Si j' AURAY VU SAINT-GOUSTAN



Les "tips" du coin

Profiter du grand marché chaque lundi matin de l'année.

S'adonner à une journée shopping et découverte des galeries d'art avec une pause café sur le port de Saint-Goustan.



Un art de vivre typiquement breton
Le charme intemporel sur les quais du port de Saint-Goustan

AURAY SÉDUIT AU PREMIER REGARD ET COCHE VRAIMENT TOUTES LES CASES DES JOLIES CITÉS HISTORIQUES. LES MAISONS À PANS DE BOIS, LES RUES PAVÉES, LES PLACETTES OMBRAGÉES... LES SIÈCLES ONT PASSÉ ET LES RUES DU CŒUR HISTORIQUE ONT CONSERVÉ TOUT LEUR CHARME.

La place aux Roues où autrefois, on venait y réparer charrettes, carrioles et brouettes est une des nombreuses haltes du circuit "cœur historique" balisé par des hermines. Des panneaux illustrés nous racontent l'histoire des lieux et on arpente ainsi les rues les plus anciennes de la ville. On rejoint les rampes du Loc'h bordées de marronniers et les tilleuls ; elles sont bâties sur les ruines d'une forteresse, résidence des ducs de Bretagne jusqu'en 1364. De là, vue plongeante sur le port de Saint-Goustan niché au creux de la rivière. On traverse ensuite le pont de pierre pour rejoindre la place Saint-Sauveur. Un quartier authentique avec ses venelles pentues, ses maisons à colombages et sur les hauteurs, deux clochers qui se dressent l'un à côté de l'autre. On s'éloigne de Saint-Goustan en arpentant la rue du Château ; oui, la montée est un peu rude mais cela lui confère encore plus de charme et d'originalité. De nombreux artistes ont succombé au charme inspirant de cette rue piétonne.



Le quartier du Belzic

Le quartier du Belzic est animé avec ses nombreux commerces et restaurants.

Epatant Patrimoine !

Différentes actions (inventaire, enquêtes, application...) sont menées pour améliorer la connaissance du patrimoine local et permettre à chacun de se l'approprier afin d'obtenir le label "Pays d'Art et d'Histoire", attribué aux territoires déployant une politique de sensibilisation à la qualité du patrimoine auprès des habitants et des visiteurs.

La baie de Quiberon
ne manque pas

D'ART

Ici, la lumière et les couleurs inspirent peintres, sculpteurs, photographes et créateurs aux univers multiples. Alors, profitez-en pour plonger dans leurs mondes enivrants.

À Auray
et sur la Presqu'île de Quiberon,
des associations d'artistes proposent des
expositions, galeries, visites d'ateliers.


APA
Artistes du Pays d'Auray
www.artistes-pays-auray.com

L'APIQ
Artistes de la Presqu'île de Quiberon
www.apiq-quiberon.fr

MÉLANIE BUSNEL

Quand le passé croise l'imaginaire surréaliste
d'une artiste singulière

ELLE EST LA MAIN CRÉATIVE DERRIÈRE LES COUVERTURES DU MAGAZINE ET DES GUIDES DES ÉDITIONS 2025 DE L'OFFICE DE TOURISME **Baie de Quiberon**. MÉLANIE BUSNEL PUISE DANS LE PATRIMOINE LOCAL POUR COMPOSER DES ŒUVRES SURRÉALISTES. RENCONTRE AVEC UNE CRÉATRICE QUI EXPLORE LE PASSÉ AVEC UN REGARD INSOLITE, MAIS TOUJOURS EMPREINT D'ÉVASION ET DE POÉSIE.



" Quand j'ai commencé, je n'utilisais jamais la même gravure. Et en fait, au bout de quelques années, j'ai compris que c'était important de se créer sa propre signature artistique avec quelques personnages récurrents. "

« Quand l'Office de Tourisme m'a contactée pour réaliser ses couvertures, j'ai tout de suite pensé à associer mon **abécédaire graphique aux cartes postales et photos anciennes** », explique Mélanie Busnel depuis son atelier de Saint-Philibert.

Pour créer ces œuvres uniques, Mélanie plonge dans les archives locales. Elle part chiner chez les brocanteurs, les bouquinistes et " **Le Carton Voyageur** ", le musée de la carte postale de Baud (Morbihan). Son petit théâtre de gravure prend alors place : les alignements de menhirs du Vieux Moulin, des façades d'Auray, ou encore un fond de carte marine : chaque élément sélectionné raconte une histoire, une mémoire que Mélanie enrichit de son univers surréaliste.

Un parcours ancré dans le surréalisme et le dadaïsme

Cette approche, mêlant patrimoine et création contemporaine, est le fruit d'un parcours artistique riche, initié aux Arts Appliqués à Quimper et véritablement épanoui lors de son séjour à Bruxelles. Son inspiration puise aux sources du surréalisme et du dadaïsme, de la tête de chou de Gainsbourg au pianocktail de Boris Vian.

Chiner, assembler, raconter. Mélanie voit dans le collage une manière de faire dialoguer passé et présent. « **Je modernise ces gravures anciennes en y apportant ma signature graphique. Ce sont des œuvres vivantes, jamais figées.** » Ses créations sont peuplées de personnages décalés, souvent coiffés d'objets improbables, une lanterne, une carotte... « **Je prends beaucoup de plaisir à posticher mes personnages** ».

Une artiste enracinée en Baie de Quiberon

Pour Mélanie, la nature de la Baie de Quiberon est une source d'inspiration inépuisable. Une petite crique près de la grande plage de Kerhillio, ses balades en forêt pour glaner du bois ou cueillir les champignons, mais encore ses sorties en voilier... le territoire est partout propice à nourrir son imagination. « **Ce sont des endroits où mon cerveau est en pause. Je pense que j'en ai autant besoin que d'aller voir des expos ou vadrouiller à Paris. D'ailleurs, je suis persuadée de passer plus de temps au bord de l'eau ou dans la forêt que dans les musées, les bibliothèques ou les cinémas.** »

MARIE-ADELINE RICHE

Créatrice et éditrice d'imprimés textile

C'EST À ÉTEL, OÙ L'AIR MARIN SE MÊLE AU PARFUM DE L'INSPIRATION, QUE MARIE-ADELINE NOUS INVITE À DÉCOUVRIR SON UNIVERS COLORÉ. CRÉATRICE ET ÉDITRICE D'IMPRIMÉS, CETTE BRETONNE PURE SOUCHE NOUS REÇOIT DANS SON ATELIER-BOUTIQUE.

" J'aime me perdre dans les petites ruelles, aller à la barre d'Étel, me balader sur la jetée. "



Bienvenue à Étel, dans l'antre créatif de Lalie Design ! Derrière ce joli pseudonyme se cache Marie-Adeline Riche, créatrice et éditrice d'imprimés textile.

Native de Lorient, cette fille d'officier de marine a toujours gardé un ancrage indéfectible avec sa région d'origine. « Je me sens consciemment bretonne, car malgré tous nos déménagements quand j'étais petite, je ne me suis jamais sentie chez moi qu'ici », affirme-t-elle.

Après une parenthèse parisienne pour ses études de design, Marie-Adeline choisit un retour aux sources, à Étel où elle réhabilite un ancien garage de mécanique de bateaux. Séduite par l'histoire industrielle du lieu, Marie-Adeline Riche en conserve son charme brut, ses poutres et sa charpente métalliques.

Ici, Marie-Adeline joue avec les couleurs, les matières et les motifs pour donner vie à ses univers sur toutes sortes de supports textiles : coussins, foulards, nappes, courtpointes...

L'artiste construit ses collections en totale liberté, sans brief ni cahier des charges. « Je libère la création », affirme-t-elle, laissant ses dessins s'épanouir spontanément, avec parfois l'inspiration de ses voyages en filigrane mais toujours la Bretagne en toile de fond.

À Étel, Marie-Adeline ne pouvait trouver meilleur ancrage pour travailler et innover. « J'aime me perdre dans les petites ruelles, aller à la barre d'Étel, me balader sur la jetée », s'enthousiasme-t-elle. Un choix de vie assumé qui se reflète dans chacune de ses créations uniques et intemporelles.

PLUS D'INFOS : www.laliedesign.com



Baie de Quiberon



TATTY MACLEOD

L'humour britannique

à la sauce bretonne

Savez-vous que Tatty Macleod, la pétillante humoriste anglaise qui cartonne sur scène et sur les réseaux sociaux a passé son enfance à Camors ? Elle conserve un lien très fort avec le territoire et y revient régulièrement pour se ressourcer entre 2 spectacles à Londres ou à Paris.

Parle-nous de ton histoire à Camors...

Tatty Macleod : Après des vacances et un énorme coup de cœur pour la Bretagne, ma mère a quitté le Zimbabwe où je suis née pour vivre à Camors dans une maison à l'orée de la forêt ; elle y habite encore aujourd'hui. J'avais 4 ans et je garde vraiment de merveilleux souvenirs de cette enfance et adolescence entre campagne, forêt, sans oublier les plages (et les beaux surfeurs bronzés au coucher du soleil). Mon premier job d'été : le parc d'accrobranche du Petit-Bois que je rejoignais à vélo. Un environnement idéal pour grandir !

Te considères-tu plutôt française, anglaise ou bretonne ?

T. M. : Ça dépend vraiment des situations ! Quand je suis en Angleterre, je me sens très française ; parfois quand je suis en France, je me sens très anglaise et souvent quand je suis à Paris, je me sens très bretonne.

Quelle force tires-tu de cet héritage biculturel ?

T. M. : Je dirais l'ouverture d'esprit pour les autres cultures et l'empathie pour les gens. Oui, « quitter son caillou » est une bonne expérience qui te fait ouvrir les yeux. Cet héritage pluriculturel est le moteur de mon inspiration. J'en parle d'ailleurs beaucoup dans mon spectacle.

Comment es-tu arrivée à cette carrière d'humoriste ?

T. M. : Dès l'enfance, je rêvais de la vie d'artiste. Après une licence de droit, j'ai suivi des cours de théâtre à Londres et après une multitude de jobs alimentaires, c'est à 31 ans avec le stand-up que j'ai commencé à vivre de ma passion. Vraiment pas facile quand on arrive de Bretagne, de la campagne de Camors sans connaître personne. J'ai dû tout apprendre de l'industrie du spectacle, ça a été un long chemin !


Comment définirais-tu les Bretons ?

T. M. : Les Bretons sont très chaleureux, « ils t'enlacent », ils sont bons vivants, amicaux et amoureux de la nature.

Interview



© Thea Moser



Sur la plage à La Trinité-sur-Mer

"C'est ici que je passe toutes mes vacances d'été, c'est ici que je me sens la plus détendue !"



Tes endroits préférés sur le territoire ?

T. M. : La forêt de Camors bien sûr. J'aime beaucoup Auray où Maman avait une boutique et où j'ai passé mes années lycée. Le must, c'est un jour de marché, descendre sur les quais animés du port de Saint-Goustan où il y a des supers crêperies. L'été, la plage de Sainte-Barbe à Plouharnel où je me suis essayée au surf à 16 ans et surtout les plages de Carnac, j'adore ! En hiver, j'emmène mes amis sur la côte sauvage de Quiberon.

📍 : Tatty Macleod (@tatty_macleod)

Le Souffle

gastronomie

Ici, les tables débordent de couleurs et de saveurs, entre les produits locaux, les fruits de mer et les incontournables délices sucrés bretons. Ici, on consomme local parce qu'on a déjà tout, pas la peine d'aller chercher ailleurs des huîtres iodées, des poissons frais, des légumes gorgés de soleil et des produits de la ferme élevés par des agriculteurs passionnés !



Les marchés

qui mettent en appétit

Les marchés en **Baie de Quiberon**, c'est comme un buffet à ciel ouvert. Des étals qui crient « Mangez-moi ! », des fromages qui te font de l'œil, et des fruits de mer qui se pavent comme s'ils étaient sur un podium. Et t'as jamais vu des légumes aussi sexy, promis ! Ici, les rockstars sont les producteurs ! Ils jouent en live l'histoire de leur cidre artisanal ou de leur miel délicieusement parfumé et tu repars avec une petite anecdote à partager avec les amis à l'apéro !

Baie de Quiberon



© CrisB Photographie

Les huîtres,

trésors de la mer

Sur notre territoire, l'huître est élevée soit sur estran, bien souvent dans des poches ostréicoles placées sur des tables, soit au fond de l'eau comme en **Baie de Quiberon**. De l'élevage à la récolte, ni médicament, ni produit chimique. Le coquillage filtre l'eau de mer pour capter ce dont il a besoin pour respirer et assurer sa croissance, et tout ce dont il a besoin est naturellement présent dans l'eau ! Non seulement, ce produit 100% naturel offre une palette impressionnante de saveurs gustatives qui réveillent les papilles mais il représente également un véritable trésor nutritionnel, riche en protéines, vitamines et minéraux ! De nombreux chantiers ostréicoles vous proposent des espaces dégustations dans un cadre de rêve.

Chantier Tibidy Huîtres

Les huîtres grandissent dans des poches attachées sur des tables. Les ostréiculteurs, à chaque marée descendante, vont travailler sur les parcs.

Les brunchs

qui te réveillent les papilles



© Sarah Pirelle Le Potier

Brunch au restaurant
Le Cairn, hôtel Le Celtique
à Carnac

Des croissants qui croustillent à la première bouchée, un latte qui s'imprime sur les moustaches, des pancakes dégoulinants de caramel au beurre salé... le brunch du dimanche midi, c'est toujours une bonne raison de quitter sa grasse mat'... et quand il prend une tournure iodée, c'est de l'insolence *made in Breizh* ! Croyez-moi, les chefs de la Baie de Quiberon se sont ligüés pour nous faire sortir du lit !

LE GRAND SOUFFLE

ICI on est zinzin du sarrasin !

LE SARRASIN LONGTEMPS CONSIDÉRÉ COMME UN ALIMENT RUSTIQUE ET PAYSAN EST AUJOURD'HUI UN PRODUIT DU TERROIR TENDANCE.



Incontournable, la galette (ou crêpe de blé noir) bien sûr ! Traditionnelle ou revisitée, les crêpier(e)s ne manquent pas de savoir-faire et de créativité pour nous régaler et nous surprendre. Le sarrasin est également à l'honneur dans certaines Maisons et chez nos chefs qui rivalisent de créativité pour nous offrir des produits originaux. De la soupe aux artichauts de la belle-iloise, les sablés de la Maison d'Armorine, la compotée de pommes caramélisées de la Cour d'Orgères, le kouign amann au blé noir du Régal Breton, le dessert du restaurant Granit décoré de graines soufflées...



Galette sèche de blé noir au lait ribot



La farine de blé noir est un exhausteur de goût et elle se marie parfaitement avec tout.

Les "tips" du coin

Goûter à une galette (une crêpe de blé noir) nappée de chocolat Maison. Un délice ! Ramener un paquet de graines de sarrasin de Bretagne IGP à la maison pour pimper vos recettes.

L'IGP A ÉTÉ OBTENU EN 2020 pour protéger la production locale et garantir un sarrasin cultivé et transformé en Bretagne. C'est bien cette farine qui est utilisée dans les crêperies locales.

LE SAVIEZ-VOUS ?

Le sarrasin est une plante et pas une céréale. Elle fait partie des polygonacées comme l'oseille et la rhubarbe mais on l'appelle communément "blé noir" quand elle est transformée en farine.

Les petites graines de cette plante sont triangulaires de couleur bleu-gris à brun foncé. Elles peuvent être consommées entières, grillées (comme le Kasha) ou moulues en farine. Leur légère odeur de noisette et leur saveur torréfiée trouve toute sa place dans la gastronomie locale.

Interview

HÉLÈNE ROBERT

et sa petite entreprise à Quiberon

Fleur de sarrasin



Hélène, comment l'aventure Fleur de sarrasin a-t-elle débuté ?

Hélène Robert : Tout commence en 2005 avec Laure, la grand-mère de mon fils qui cherchait une solution naturelle pour soulager ses douleurs cervicales. Elle connaissait la tradition des oreillers en sarrasin, utilisés depuis des siècles au Japon et dans les campagnes bretonnes. Et Fleur de sarrasin est né ! Laure avec qui j'entretenais une relation fusionnelle m'a transmis son savoir-faire, et de là est née une vraie passion pour les bienfaits de cette plante.

Tu as donc repris le flambeau de Laure ?

H.R. : Absolument ! Fleur de sarrasin est née de cette belle relation et de notre envie commune d'offrir une alternative locale, écologique et artisanale aux maux du quotidien. À mes yeux, cette démarche répond parfaitement à mes valeurs : travailler avec des matières naturelles, françaises et locales, tout en respectant l'environnement. En Bretagne, nous avons du sarrasin bio en abondance, et j'utilise exclusivement les cosses, qui sont les coques du sarrasin, pour garnir nos oreillers. Cela permet de valoriser une partie souvent considérée comme un déchet.

Peux-tu nous en dire plus sur ce processus de valorisation ?

H.R. : Le sarrasin est principalement cultivé pour la farine. Ce que j'utilise, ce sont les cosses de sarrasin, que je calibre pour qu'elles soient parfaites pour le garnissage des oreillers. Ce que je ne garde pas est réutilisé sous forme de paillis, par exemple, pour le jardinage. Rien ne se perd ! Cette démarche fait partie intégrante de ma vision écologique.

Selon toi, quels sont les bienfaits spécifiques des oreillers en sarrasin ?

H.R. : Les oreillers en sarrasin apportent un confort unique grâce à leur adaptabilité. Les cosses permettent un bon soutien des cervicales, tout en restant malléables et respirantes. Dormir sur un oreiller en sarrasin, c'est un peu comme revenir à l'essentiel : on dort sur un matériau naturel, local, qui s'adapte à la morphologie de chacun.

Ton coup de cœur sur la Presqu'île de Quiberon ?

Je suis uneoureuse de la Presqu'île. Après la journée à l'atelier, j'aime courir et rejoindre la côte sauvage pour admirer le coucher du soleil. L'été, aller chercher une gaufre en marchant sur le sable chaud depuis la grande plage de Quiberon.

PLUS D'INFOS : www.fleurdesarrasin.fr



Autres idées Péconvertes



Il y a encore tant de choses à voir... Découvrez une autre facette de la Baie de Quiberon où les petits ports, les villages pittoresques et les cimetières de bateaux racontent nos épopées maritimes. Explorez les tumulus millénaires et les chapelles séculaires, plongez dans l'atmosphère *feel good* des plages. Immergez-vous dans l'histoire locale et peut-être découvrirez-vous un trésor caché, symbole de notre territoire authentique et mystérieux.



1.



2.



3.



4.



5.



6.



7.



8.



9.

Presqu'île

1. LE VIEUX-BOURG DE PLOUHARNEL

Une pépite à explorer avec ses maisons en pierre accolées, une magnifique chaumière, la Chapelle Notre-Dame-Des-Flours et son bas-relief en albâtre.

2. PORTIVY ET PORT D'ORANGE À SAINT-PIERRE QUIBERON

Pour succomber au charme de ces deux petits ports dans un environnement magique.

LES VILLAGES PITTORESQUES DE LA PRESQU'ÎLE

Pour s'éloigner du bord de mer et flâner au cœur des petits villages qui respirent la vie d'autrefois.

3. PORT-MARIA À QUIBERON

Pour l'animation de ce port avec ses bateaux de pêche et sa gare maritime pour rejoindre les îles de Houat, Hoëdic et Belle-Île-en-Mer.



Ria

LE MUSÉE DES THONNIERS À ÉTEL

Pour vivre la formidable épopée des marins et gens de mer qui ont fait d'Étel l'un des plus importants ports de pêche des côtes atlantiques entre 1850 et 1970.
www.museedesthonniers.fr

4. LE CIMETIÈRE DE BATEAUX À PLOUHINEC

Pour photographier les épaves posées sur le sable qui rappellent l'histoire révolue de la pêche à la voile.

5. PORT-NISCOP À BELZ

Pour profiter d'une anse protégée de la Ria d'Étel et faire une balade de 5 km à la découverte de la Pointe de Larmor entre ria et rivière du Sac'h.

LE PARC DE KÉRAVÉON

Pour découvrir un petit coin de paradis niché dans la Ria d'Étel et parcourir le Chemin de Cadoudal. Un parc de 20 hectares, comprenant 3 plans d'eau et un parcours de santé, que l'on découvre après avoir passé la porte d'entrée stylisée.

Baie et Golfe

LA ROUTE DU PÔ

Entre Plouharnel et Carnac, un site préservé plein de charme qui accueille de nombreux oiseaux migrateurs. L'anse du Pô abrite des chantiers ostréicoles. Un lieu idyllique pour une petite dégustation face à la Baie.

6. LE TOMBOLO DE L'ÎLE DE STUHAN À LA TRINITÉ-SUR-MER

Au centre de la plage du Men-Dû, une bande de sable, appelée tombolo permet de rejoindre l'îlot à marée basse.

LE VILLAGE DE SAINT-COLOMBAN À CARNAC

Pour découvrir un village du XVI^e siècle avec ses maisons en granit organisées autour d'une chapelle de style gothique flamboyant.

7. LE VIEUX-BOURG DE LA TRINITÉ-SUR-MER

Pour ses venelles étroites et son architecture emblématique des villages de pêcheurs.



Auray

8. ECOMUSÉE DU PAYS D'AURAY À BREC'H

Pour voyager dans le pays d'Auray d'autrefois et découvrir un ensemble de maisons rurales meublées et la vie des paysans au XVII^e siècle.

TRÉSORS D'ORFÈVRE

Pour admirer dans l'église calices, patènes, croix, reliquaires... Un trésor de productions régionales réalisées entre le XVI^e et le XIX^e siècle qui sont classées Monuments Historiques.



9. LE CIRCUIT "CŒUR HISTORIQUE" À AURAY

Pour découvrir ou redécouvrir les rues, le patrimoine, les paysages alréens, il est possible de suivre trois circuits du patrimoine. Guidés par des balises marquées de l'hermine, symbole de la ville d'Auray, vous découvrirez le patrimoine à travers 33 panneaux d'informations illustrés.

PLUMERGAT

Pour les 11 chapelles et son bourg aux 3 clochers, en référence aux trois édifices qui se côtoient.





Demandez le
PROGRAMME!

→ FESTIVALS / MUSIQUE

**LES MILLES MUSICAUX
TOUTE L'ANNÉE**

📍 La Trinité-sur-Mer

Les Milles musicaux ont pour objectif de surprendre, de créer des passerelles entre artistes et spectateurs, de susciter l'échange, la rencontre, de décloisonner les univers musicaux et d'initier les plus jeunes.

🌐 www.lesmillesmusicaux.com

**FESTIVAL
LES GALETTES DU MONDE
23 ET 24 AOÛT**

📍 Sainte-Anne d'Auray

Le Festival Les Galettes du Monde mêle musique, gastronomie, culture du monde et solidarité. Pour cette 25^e édition, Ayo, Eddy de Pretto, Oxmo Puccino... vont faire vibrer le public. Rendez-vous à Sainte-Anne d'Auray.

🌐 www.festivalgalettesdumonde.fr



**LES APÉROS KLAM
TOUT L'ÉTÉ**

Ce sont des événements musicaux gratuits dans des espaces ouverts, une petite scène, quelques tables, un coin buvette ! Les musiciens et le public investissent le cœur des bourgs pour un moment de détente et de partage.

🌐 **AperosKlam**



**LES ÉLECTROS DE QUIBERON
TOUT L'ÉTÉ**

Un festival de musique électronique pour danser les pieds dans le sable et dans des lieux insolites et conviviaux.

🌐 **Les Électros de Quiberon Festival**



Consultez l'agenda complet des animations



WWW.BAIEDEQUIBERON.BZH

→ ÉVÉNEMENTS NAUTIQUES

**LES FOILS JOURNÉES
DU 28 AU 30 MARS**

📍 École nationale de voile Saint-Pierre Quiberon

Cet événement ouvert à tous est le salon de référence pour le foil. Il met à l'honneur tous les nouveaux supports à foils dans un cadre plus qu'agréable. Animations, compétitions, conférences, mais aussi des essais sont au rendez-vous pour mettre en lumière la pratique du foil.

🌐 www.envsn.sports.gouv.fr

**SPI OUEST-FRANCE
DU 18 AU 21 AVRIL**

📍 La Trinité-sur-Mer

Organisé par Ouest-France et la Société Nautique de la Trinité-sur-Mer, le Spi Ouest-France est aujourd'hui la plus grande régata de printemps de voiliers habitables d'Europe. Le Spi, c'est aussi un événement populaire et festif, des animations et des rencontres avec des skippers célèbres...

🌐 evenements.ouest-france.fr/spi/



Foils Journées, École nationale de voile Saint-Pierre Quiberon

**LA SEMAINE DU GOLFE
DU 26 MAI AU 1^{ER} JUIN**

Fête maritime incontournable, cette 13^e édition accueillera plus de 1200 voiliers traditionnels et classiques qui sillonneront le Golfe du Morbihan et la Baie de Quiberon; en effet, cette année, Houat et Hoedic ont rejoint l'aventure.

🌐 www.semainedugolfe.com



Et aussi le Tour de Bretagne en avril, le Tour de Belle-Île et l'Armen Race en mai, les joutes du Loc'h en juillet et Les Voiles de la Baie en octobre.



Triathlon de Quiberon

→ ÉVÉNEMENTS SPORTIFS

**LE TRAIL D'AURAY
LE 1^{ER} JUIN**

Trois parcours qui conjuguent le plaisir de courir et la découverte du patrimoine du pays d'Auray. Même si les parcours présentent des difficultés avec un peu de dénivelé, l'objectif est de rendre accessible et ouvert au plus grand nombre les différentes courses.

🌐 www.trail-auray.fr

**TRIATHLON DE QUIBERON
DU 6 AU 7 SEPTEMBRE**

Un grand rendez-vous pour les amateurs de triathlon qui profitent ici d'un cadre naturel et iodé pour se surpasser.

🌐 www.quiberontriathlon.fr

→ ÉVÉNEMENTS CULTURELS



**DÉTOUR D'ART
TOUT L'ÉTÉ**

Une riche programmation pour sortir des sentiers battus à la découverte des trésors des chapelles, églises et autres patrimoines religieux bretons en Pays d'Auray.

www.detourdart.com



**UN AUTOMNE AUTREMENT
TOUT L'AUTOMNE**

Ce festival anime le territoire en automne à travers les thématiques liées principalement à la culture bretonne et la gastronomie.

www.tidouaralre.com

**FESTIVAL PRESQU'ÎLE
BREIZH DE QUIBERON**

DU 24 AU 26 OCTOBRE

La grande fête celtique de la Baie de Quiberon ! 30 spectacles répartis dans dix communes, 1 000 sonneurs et danseurs, des feux d'artifice et fest-noz.

www.presquilebreizh.bzh

→ SPECTACLES



SKEDANOZ À CARNAC

LES WEEK-ENDS DU 19 AU 21 AOÛT ET DU 25 AU 27 AOÛT

Un spectacle son et lumière, narré aux alignements du Ménez. Un rendez-vous scintillant au cœur d'un site mégalithique d'exception !

**LUMINIZ À CARNAC
EN ÉTÉ**

Dans le bourg de Carnac, à la tombée de la nuit, on découvre un spectacle de projections monumentales sur le parvis de l'église Saint Cornély.



→ FÊTES LOCALES ET GOURMANDES

**FÊTE DE LA SARDINE
12 JUILLET ET 9 AOÛT**

📍 Quiberon

On y célèbre le produit emblématique de Quiberon avec une sardinade géante dans une ambiance authentique, conviviale et festive.



**FÊTE DU THON
26 ET 27 JUILLET**

📍 Étel

Étel célèbre son passé maritime avec beaucoup de musique cette année, des danses et les traditionnels repas avec du thon midi et soir. Concert de Red Cardell et en première partie, le vainqueur du Tremplin aux bonites.

**FÊTE DES OIGNONS
6 ET 7 SEPTEMBRE**

📍 Erdevén

La Fête des Oignons avec défilé de chars, troc et puces, bal et le championnat de lancer d'oignons. Record à battre !



Fête des Oignons, Erdevén

**« ÇA MOUTONNE, RAMÈNE TA POMME ! »
ECOMUSÉE DU PAYS D'AURAY**

5 OCTOBRE

📍 Brec'h

Journée autour des anciennes variétés de pommes et de la laine. Marché de la laine : tissage, feutrage... Venez rencontrer des artisans et créateurs. Démonstration de pressage traditionnel avec le cheval de trait, visite au verger, ateliers, contes...



ESPACE VISITE GRATUIT - ZA Plein Ouest à **Quiberon** - www.maison-armorine.com
Infos & réservations pour les groupes : 02 97 50 24 25 | boutique@maison-armorine.com



la belle-iloise

LA CONSERVERIE



VISITE GRATUITE

des ateliers de la belle-iloise à Quiberon

À Plein Ouest,

sur le site de l'usine actuelle,
45 minutes de visite guidée gratuite.

ZA Plein Ouest
56170 QUIBERON

02 97 50 59 08

À Port Maria,

sur le site de l'usine historique,
espace découverte de nos savoir-faire.

10, rue de Kervozès
56170 QUIBERON

02 97 30 59 19

  Groupes, nous consulter : 02 97 50 59 08

VENTE DIRECTE

Quiberon · Auray · La Trinité-sur-Mer

www.labelleiloise.fr

