


**PLU**
  
 PLAN LOCAL D'URBANISME INTERCOMMUNAL




























**ELABORATION :**
  
 SAINT-PARDOUX-
   
 SAINT-SYMPHORIEN-SUR-OUZE

**Modifications :**

**VISA :**
  
 Date : 16/08/2016
   
 Le Président
   

  
 INTERVENANTS :
   
 DT
   
 SUL
   
 Cahille UP

**PLAN DES SERVITUDES :** août 2016
   
 Echelle : 1/20 000
   
 © IGN - BD-ORTHO - BOCARTE - BD TOPO - Seurs

**LEGENDE**

- A5  Servitudes liées au passage de canalisations publiques d'assainissement en terrain privé
- A5  Servitudes liées au passage de canalisations publiques d'eau potable en terrain privé
- AC1  Périmètre de protection autour des monuments historiques (monuments inscrits/classés à l'inventaire des M. H.)
- AC1  Servitude de protection des monuments historiques (monuments inscrits/classés à l'inventaire des M. H.)
- AC2  Servitude de protection des sites et monuments naturels (sites inscrits)
- AC3  Périmètre de protection autour des réserves naturelles
- AC4  Zone de Protection du Patrimoine Architectural Urbain et Paysager
- AS1  Périmètre de protection immédiat des eaux potables et minérales
- AS1  Périmètre de protection rapproché des eaux potables et minérales
- AS1  Périmètre de protection éloigné des eaux potables et minérales
- EL7  Voies frappées d'alignement
- 12  Servitudes de subvention
- 13  Servitudes relatives à l'établissement des canalisations de transport et distribution de gaz
- 14a  Servitudes relatives à l'établissement des canalisations électriques (alimentation générale et distribution)
- 16  Servitudes concernant les mines et carrières stabilisées au profit des titulaires d'autorisations d'exploitation
- 16  Zone de servitudes au voisinage des cimetières
- IS1  Zone de servitudes de protection des installations sportives
- IS1  Plan de Prévention du Risque Inondation
- PM1  Servitudes concernant d'anciennes décharges
- PM2  Servitudes relatives au rétablissement de plans de prévention des risques technologiques (PPRT)
- PM3  Servitudes de protection des centres de réception radio-électriques contre les perturbations électromagnétiques
- PT1  Servitudes de protection des centres radio-électriques d'émission et de réception contre les obstacles
- PT2  Servitudes relatives aux communications téléphoniques et télégraphiques
- PT3  Servitudes relatives aux chemins de fer : amprisa S.N.C.F.
- T1  Servitudes relatives aux aéroports
- T5  Zones de déagagement contre les obstacles
- T8  Servitudes relatives aux aéroports : protection contre les perturbations radioélectriques

