

COMMUNE DE ROUSSAC

CARTE COMMUNALE

ANNEXE SANITAIRE
PIECE N°4b.2 (Est)

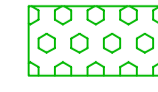




Echelle : 1/ 5 000

Elaboration presrite par délibération du C.M. le
Approuvé par DCM le

Marie Claire Guilbert - Urbaniste -
97 BOULEVARD DES ROCS 86 000 POITIERS
guilbertmc@aol.com

Dessinateur : Benjamin Guilbert

LEGENDE:

-  Espace boisé
-  Cours d'eau
-  Zonage assainissement
-  Lagune
-  Réseau eau potable

COMMUNE DE ROUSSAC

CARTE COMMUNALE

ANNEXE SANITAIRE
PIECE N°4b.1 (Ouest)

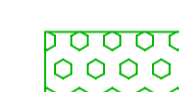




Echelle : 1/ 5 000

Elaboration prescrite par délibération du C.M. le
Approuvée par délibération du C.M. le

Marie Claire Guilbert - Urbaniste -
97 BOULEVARD DES ROCS 86 000 POITIERS
guilbertmc@aol.com

Dessinateur : Benjamin Guilbert

LEGENDE:

-  Espace boisé
-  Cours d'eau
-  Zonage assainissement
-  Lagune
-  Réseau eau potable

