

Élaboration du Plu prescrite le 24 janvier 2023

Projet de Plu arrêté le 1er juillet 2025

Date : 01 juillet 2025

Phase : Arrêt

N° de pièce : 5.2

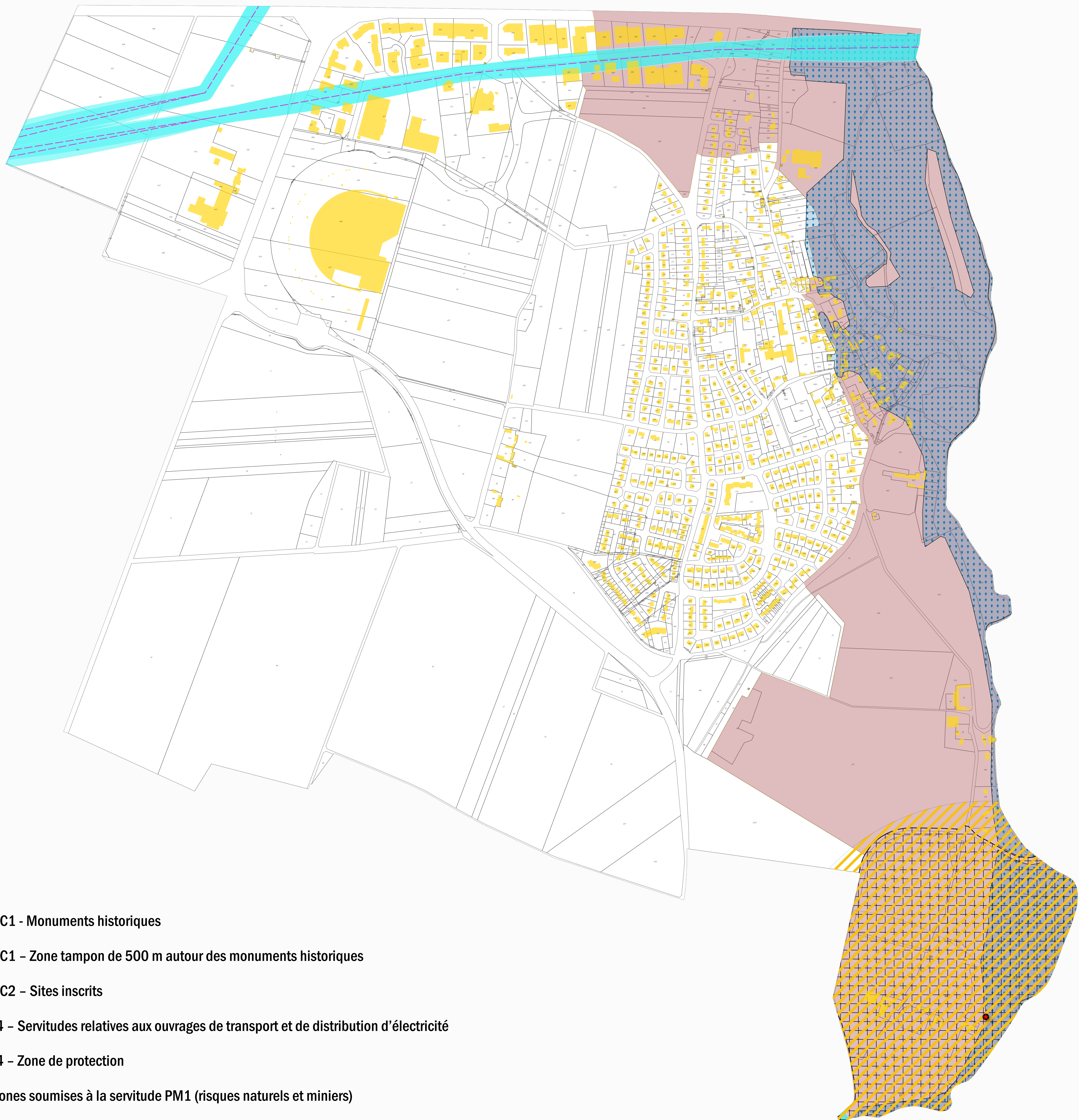
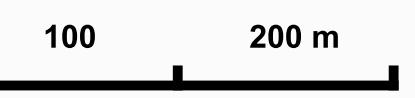
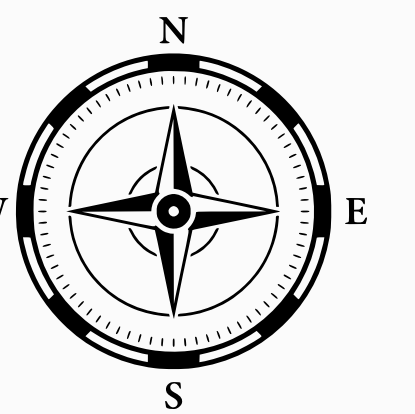
Échelle : 1/3 500








Vu pour être annexé à la délibération du conseil municipal du 1er juillet 2025 arrêtant la révision du plan local d'urbanisme de Barjouville

Le maire,  
Benoît DELATOUCHE

Mairie de Barjouville  
1 Rue Jean Moulin  
Tél : 02 37 34 30 04  
courriel : mairie@barjouville.fr / http://www.barjouville.fr

Gilson & associés Sas  
urbanisme et paysage  
4bis, rue Saint-Barthélemy, 28000 Chartres  
02 37 91 08 08 /  
contact@gilsonpaysage.com  
www.gilsonpaysage.com



-  AC1 - Monuments historiques
-  AC1 - Zone tampon de 500 m autour des monuments historiques
-  AC2 - Sites inscrits
-  I4 - Servitudes relatives aux ouvrages de transport et de distribution d'électricité
-  I4 - Zone de protection
-  Zones soumises à la servitude PM1 (risques naturels et miniers)
-  Périmètres de protection AS1 (captages d'eau potable) en Eure-et-Loir (28) au 17/03/2025