

## Trois circuits vous sont proposés avec

- une boucle de **4 km**, marquée **en jaune** (1 heure)
- une boucle de **7 km**, marquée **en bleu**, avec plusieurs paysages distincts (1 h 30)
- une boucle de **9 km** marquée **en rouge**, soit, environ, entre 2 et 3 h de marche bucolique.

**Le départ:** Ces 3 boucles partent de la Place de la mairie à Sadillac.  
Dirigez vous vers l'église en empruntant la rue des bons pains




*Place Ste Anne à Sadillac*

Les flèches directionnelles (peintes en blanc) qui jalonnent votre parcours favorisent une marche dans le sens des aiguilles d'une montre.

Vous trouverez, aux points indiqués sur la carte, des panneaux informatifs sur différents lieux. Sur ces panneaux, vous trouverez des QR CODES qui vous permettront d'obtenir, sur votre smartphone, encore plus de détails sur l'histoire de notre territoire.



*Feu de la St Jean au Moulin de Citole*




*Photo montage du Moulin des Faures (ancien moulin détruit)*

### Le moulin de Citole offre quelques particularités:

- il était ceinturé par un mur de soutien qui fut en partie démantelé dans les années 1930 et que l'association espère pouvoir restaurer et rebâtir avec l'aide de ses bénévoles
- sur le linteau de la porte nord (porte d'origine), vous verrez sculpté le nom du bâtisseur (Pierre GAIMAN, ancien maçon de Sadillac au 18<sup>ème</sup> siècle) ainsi que l'année de construction (1765).



*Moulin de Citole avant nettoyage*



*Moulin de Citole après nettoyage*

Après Citole vous descendrez vers le ruisseau du Bonnefin; cette portion du chemin vous ramènera vers Sadillac et vous serez dans les pas de Catherine de Médicis et de la cour royale (7.000 personnes) qui empruntèrent ce «*vielh camin*» le 08 août 1565 lors de l'étape de Lauzun à Bergerac.

### Bonne randonnée

Site internet:

[www.lesamisdumoulindecitole.wordpress.com](http://www.lesamisdumoulindecitole.wordpress.com)

Toutes remarques seront les bienvenues à :

[moulindecitole@orange.fr](mailto:moulindecitole@orange.fr)



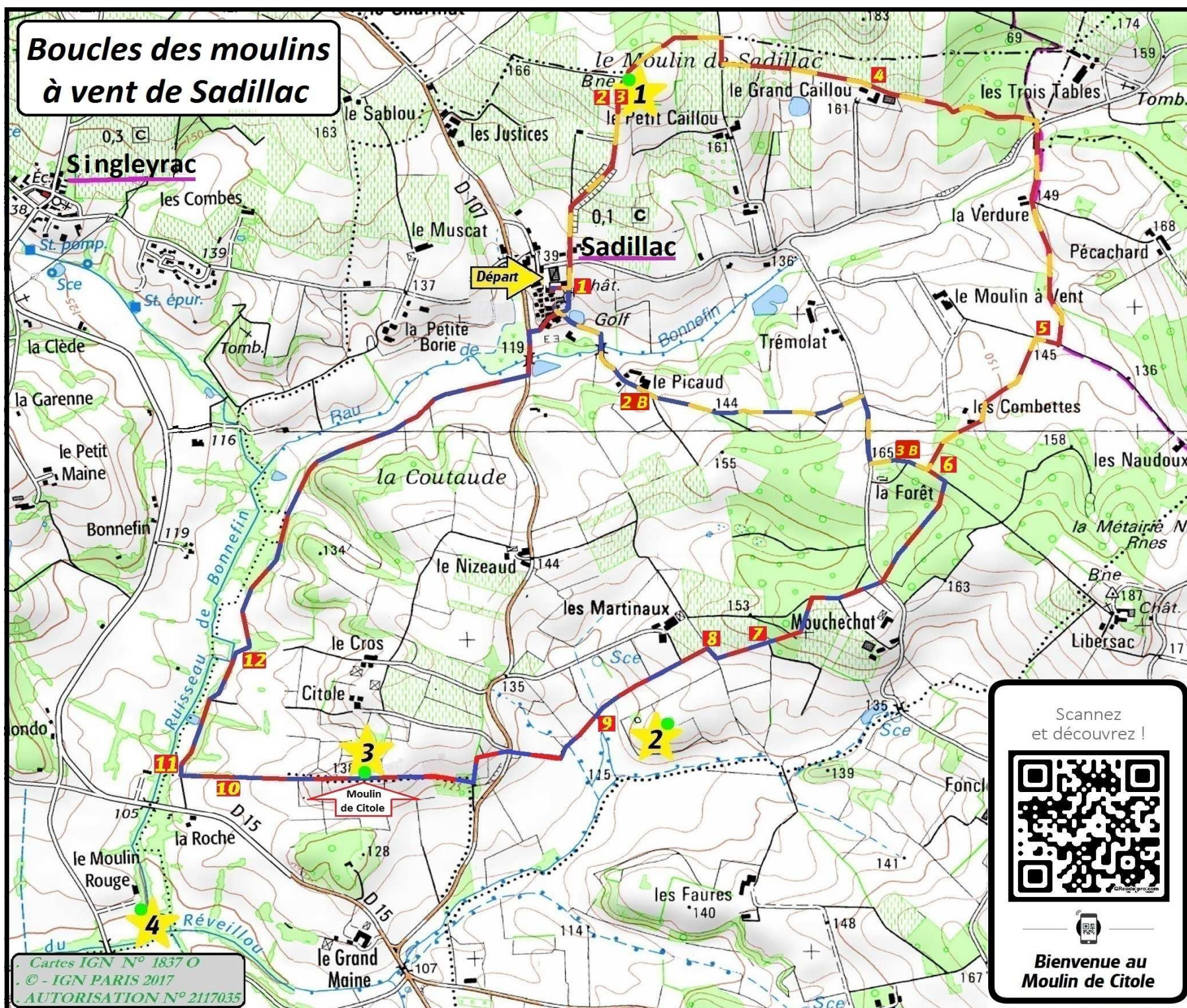
## RANDONNEES A SADILLAC

### Boucles des Moulins à Vent de Sadillac

L'association «*Les Amis du Moulin de Citole*» vous propose **trois circuits** dits «boucles des moulins à vent de Sadillac» au départ de Sadillac. Nous soutenons le projet visant à la remise en état du moulin de Citole, pour ce faire nous avons nettoyé ce site et plusieurs kilomètres de chemins afin de les rendre accessibles aux randonneurs, vététistes, cavaliers, et autres amoureux de la nature..... etc.



# Boucles des moulins à vent de Sadillac



## Légende :

**Départ :**  
**Départ :**  
 Place de la mairie  
 de Sadillac

**Boucle env 9 Km**  
**Boucle env 7 Km**  
**Boucle env 4 Km**

### Moulins à vent

- 1** Moulin de Sadillac
- 2** Moulin des Faures
- 3** Moulin de Citole


### Moulin à eau

- 4** Moulin rouge

### LISTE DES PANNEAUX

- 1** Chemin des lavandières
- 2** Le moulin de Sadillac
- 3** La crête de Sadillac
- 4** Les écarts : Grand-Caillou
- 5** La tuilerie des Naudoux
- 6** La forêt
- 7** La vigne
- 8** Le blé
- 9** Les Faures - La mare  
La Clouquette
- 10** Le clavier
- 11** Catherine de Médicis
- 12** Le Bonnefin
- 2B** Les écarts - Le Picaud
- 3B** Panorama Nord Ouest

Scannez  
et découvrez !



**Bienvenue au  
Moulin de Citole**

Notre site :  
[www.lesamisdumoulindecitole.wordpress.com](http://www.lesamisdumoulindecitole.wordpress.com)

Adresse mail :  
[moulindecitole@orange.fr](mailto:moulindecitole@orange.fr)