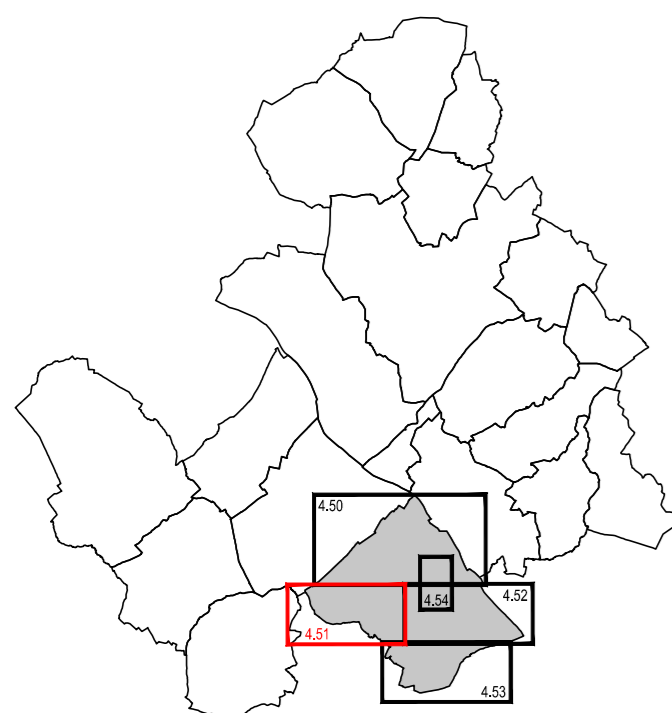


COMMUNAUTÉ DE COMMUNES  
BERRY LOIRE PUISAYE

Pièce  
4.51

PLAN LOCAL D'URBANISME INTERCOMMUNAL





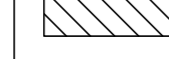


PLAN DE ZONAGE  
Beaulieu-sur-Loire  
Ouest

Echelle : 1/5000

| Objet          | Date   |
|----------------|--|
| Approuvé le    | 10 décembre 2019 par délibération du conseil communautaire             |
| Mis à jour les | 31 décembre 2019 et 29 avril 2022 par arrêté communautaire             |
| Modifié les    | 12 avril 2022 et 28 mai 2024 par délibération du conseil communautaire |
| Révisé le      |  |

Légende :

-  Limite des zones
-  Espace boisé classé à conserver
-  Bâtiments pour lesquels le changement de destination est autorisé et réglementé
-  Secteur délimité au titre de l'article L.151-34 2° du Code de l'Urbanisme (secteur protégé en raison de la richesse du sol ou du sous-sol)
-  Limite administrative