



**PRÉFET
DES HAUTES-
PYRÉNÉES**

**Liberté
Égalité
Fraternité**

Commune de Bordères-Louron

FPlan 2013 @ free.fr

dossier n° CUB 065 099 23 00005

date de dépôt : 28 février 2023

demandeur : **Monsieur et Madame PLOUVIER
Frédéric et Virginie**

pour : **la construction d'une maison avec garage**

adresse terrain : **Quartier Médas à Bordères-
Louron (65590)**

CERTIFICAT d'URBANISME
délivré au nom de la commune
Opération réalisable

Le Maire de Bordères-Louron,

Vu la demande présentée le 28 février 2023 par Monsieur et Madame PLOUVIER Frédéric et Virginie demeurant 48 rue Minvielle à Bordeaux (33000), en vue d'obtenir un certificat d'urbanisme :

- indiquant, en application de l'article L.410-1 b) du code de l'urbanisme, les dispositions d'urbanisme, les limitations administratives au droit de propriété et la liste des taxes et participations d'urbanisme applicables à un terrain cadastré 0-B-1127 et situé Quartier Médas à Bordères-Louron (65590)
- et précisant si ce terrain peut être utilisé pour la réalisation d'une opération consistant en la construction d'une maison avec garage ;

Vu le Code de l'urbanisme et notamment ses articles L.410-1, R.410-1 et suivants ;

Vu la loi n° 85-30 du 9 janvier 1985, modifiée par la loi n° 95-115 du 4 février 1995 et par la loi n° 2016-1888 du 28 décembre 2016, relative au développement et à la protection de la montagne ;

Vu le décret 2010-1255 du 22 octobre 2010 classant la commune en zone de sismicité moyenne ;

Vu l'article L.174-1 du Code de l'Urbanisme modifié par l'article 135 de la loi pour l'Accès au Logement et un Urbanisme Rénové (ALUR) du 24/03/2014 ;

Vu l'article 18 de la loi n° 2019-1461 du 27 décembre 2019 relative à l'engagement dans la vie locale et à la proximité de l'action publique, dite loi « Engagement et proximité », reportant la date de caducité des plans d'occupation des sols (POS) au 31 décembre 2020 afin de permettre aux intercommunalités d'achever leur PLUi rendant caduc le POS de Bordères-Louron/Illhan à la date du 01/01/2021;

CERTIFIE

Article 1 : Le terrain objet de la demande peut être utilisé pour la réalisation de l'opération envisagée.

Un permis de construire pourrait être refusé si la défense incendie n'était pas assurée.

L'aspect extérieur respectera, par son volume et les matériaux employés, ainsi que par l'utilisation de coloris, le caractère du bâti traditionnel de ce secteur.

Le matériau de couverture sera de format, d'épaisseur et de teinte de type ardoise.

Les faitages seront parallèles ou perpendiculaires aux voies.

Avant dépôt d'une demande de permis de construire, il est vivement conseillé de prendre contact avec le Conseil d'Architecture d'Urbanisme et d'Environnement (C.A.U.E) 16, Bd Claude Debussy 65000 Tarbes (Tél : 05.62.56.71.45).

Article 2 : Le terrain est situé dans en continuité du bâti existant de la commune régie par le règlement national d'urbanisme et la Loi Montagne.

Article 3 : Les articles suivants du code de l'urbanisme sont, notamment, applicables :

- art. L.111-3 à L.111-10, art. L.122-5 à L.122-11, art. R.111-2 à R.111-19, art. R.111-25 à R.111-30.

Article 4 : Le terrain n'est grevé d'aucune servitude d'utilité publique.

Article 5 : L'état des équipements publics existants ou prévus est le suivant :

Équipement	Terrain desservi	Capacité suffisante	Gestionnaire du réseau
Eau potable	Oui	Non renseigné	
Électricité	Oui	Non renseigné	
Assainissement	Oui	Non renseigné	
Voirie	Oui	Oui	

Article 6 : Les taxes suivantes pourront être exigées à compter de l'obtention d'un permis ou d'une décision de non opposition à une déclaration préalable :

TA Communale	Taux = 5%
TA Départementale	Taux = 1,90 %
Redevance d'Archéologie Préventive	Taux = 0,40 %

Article 7 : Les participations ci-dessous pourront être exigées à l'occasion d'un permis ou d'une décision de non opposition à une déclaration préalable. Si tel est le cas elles seront mentionnées dans l'arrêté de permis ou dans un arrêté pris dans les deux mois suivant la date du permis tacite ou de la décision de non opposition à une déclaration préalable.

Participations exigibles sans procédure de délibération préalable :

- Participations pour équipements publics exceptionnels (articles L. 332-6-1-2° c) et L. 332-8 du Code de l'urbanisme)

Article 8 : Préalablement à la réalisation de votre projet, une demande de permis de construire sera nécessaire.

Fait à Bordères-Louron, le
Le Maire,

15 Avril 2023

Alain MAUSALE



Le (ou les) demandeur(s) peut contester la légalité de la décision dans les deux mois qui suivent la date de sa notification. A cet effet il peut saisir le tribunal administratif territorialement compétent d'un recours contentieux. Le tribunal administratif peut être saisi par l'application informatique "Télerecours citoyens" accessible par le site internet www.telerecours.fr. Il peut également saisir d'un recours gracieux l'auteur de la décision ou d'un recours hiérarchique le Ministre chargé de l'urbanisme ou le Préfet pour les arrêtés délivrés au nom de l'État. Cette démarche prolonge le délai de recours contentieux qui doit alors être introduit dans les deux mois suivant la réponse (l'absence de réponse au terme de deux mois vaut rejet implicite).

Durée de validité : Le certificat d'urbanisme a une durée de validité de 18 mois. Il peut être prorogé par périodes d'une année si les prescriptions d'urbanisme, les servitudes d'urbanisme de tous ordres et le régime des taxes et participations n'ont pas évolué. Vous pouvez présenter une demande de prorogation en adressant une demande sur papier libre, accompagnée du certificat pour lequel vous demandez la prorogation au moins deux mois avant l'expiration du délai de validité.

Effets du certificat d'urbanisme : le certificat d'urbanisme est un acte administratif d'information, qui constate le droit applicable en mentionnant les possibilités d'utilisation de votre terrain et les différentes contraintes qui peuvent l'affecter. Il n'a pas valeur d'autorisation pour la réalisation des travaux ou d'une opération projetée.

Le certificat d'urbanisme crée aussi des droits à votre égard. Si vous déposez une demande d'autorisation (par exemple une demande de permis de construire) dans le délai de validité du certificat, les nouvelles dispositions d'urbanisme ou un nouveau régime de taxes ne pourront pas vous être opposées, sauf exceptions relatives à la préservation de la sécurité ou de la salubrité publique.

06 MARS 2023

ARRIVÉE

Demande de certificat d'urbanisme

Ce document est émis par le ministère en charge de l'urbanisme.

- ① Depuis le 1^{er} janvier 2022, vous pouvez déposer votre demande par voie dématérialisée selon les modalités définies par la commune compétente pour la recevoir.

Ce formulaire peut se remplir facilement sur ordinateur avec un lecteur pdf.

Vous devez utiliser ce formulaire si :

- vous souhaitez connaître les règles applicables en matière d'urbanisme sur un terrain.
- vous souhaitez savoir si l'opération que vous projetez est réalisable.

Cadre réservé à la mairie du lieu du projet

C 4 065 099 23 00005
Dpt Commune Année N° de dossier

La présente déclaration a été reçue à la mairie

Le Maire



Cachet de la mairie et signature du receveur

le 28/02/2023

1 Objet de la demande de certificat d'urbanisme

☐ a) **Certificat d'urbanisme d'information**

Indique les dispositions d'urbanisme, les limitations administratives au droit de propriété et la liste des taxes et participations d'urbanisme applicables au terrain.

☒ b) **Certificat d'urbanisme opérationnel**

Indique en outre si le terrain peut être utilisé pour la réalisation de l'opération projetée.

2 Identité du ou des demandeurs

① Le demandeur sera le titulaire du certificat et destinataire de la décision.

Si la demande est présentée par plusieurs personnes, indiquez leurs coordonnées sur la fiche complémentaire.

2.1 Vous êtes un particulier

☒ Madame ☒ Monsieur

Nom

Plouvier

Prénom

Frédéric et Virginie

2.2 Vous êtes une personne morale

Dénomination

Raison sociale

N° SIRET

Type de société (SA, SCI...)

Représentant de la personne morale : ☐ Madame ☐ Monsieur

Nom

Prénom

3 Coordonnées du demandeur

Adresse : Numéro : 48 Voie : Rue Minvielle

Lieu-dit : _____

Localité : Bordeaux

Code postal : 3 3 0 0 0 BP : _____ Cedex : _____

Téléphone : 0 6 7 7 0 6 6 1 1 7 Indicatif pour le pays étranger : _____

Si le demandeur habite à l'étranger :

Pays : _____ Division territoriale : _____

Adresse électronique :

fplou2013 @free.fr

☒ J'accepte de recevoir à l'adresse électronique communiquée les réponses de l'administration et notamment par lettre recommandée électronique ou par un autre procédé électronique équivalent les documents habituellement notifiés par lettre recommandée avec accusé de réception.

4 Le terrain

Les informations et plans (voir liste des pièces à joindre) que vous fournissez doivent permettre à l'administration de localiser précisément le (ou les) terrain(s) concerné(s) par votre projet.

Le terrain est constitué de l'ensemble des parcelles cadastrales d'un seul tenant appartenant à un même propriétaire.

4.1 Adresse du (ou des) terrain(s)

Numéro : _____ Voie : quartier Médas

Lieu-dit : _____

Localité : Bordères-Louron

Code postal : 6 5 5 9 0

4.2 Références cadastrales^[1] :

^[1] Si votre projet porte sur plusieurs parcelles cadastrales, veuillez renseigner la fiche complémentaire page 4 :

Préfixe : 0 0 0 Section : B Numéro : 1 1 2 7

Superficie de la parcelle cadastrale (en m²) : 1505

5 Cadre réservé à l'administration - Mairie

Articles L.111-11 et R.410-13 du code de l'urbanisme

5.1 État des équipements publics existants

Le terrain est-il déjà desservi ?

Équipements :

Voirie : Oui ☒ Non ☐

Eau potable : Oui ☒ Non ☐

Assainissement : Oui ☒ Non ☐

Électricité : Oui ☒ Non ☐

Observations : Tous types réseaux.
Le raccordement du réseau est à
la charge du propriétaire.
Électricité
Annexe à la demande d'urbanisme
dépôt

[1] En cas de besoin, vous pouvez vous renseigner auprès de la mairie

5.2 État des équipements publics prévu

La collectivité a-t-elle un projet de réalisation d'équipements publics desservant le terrain ?

Équipements		Par quel service ou concessionnaire ?	Avant le
Voirie	Oui <input type="checkbox"/> Non <input type="checkbox"/>		
Eau potable	Oui <input type="checkbox"/> Non <input type="checkbox"/>		
Assainissement	Oui <input type="checkbox"/> Non <input type="checkbox"/>		
Électricité	Oui <input type="checkbox"/> Non <input type="checkbox"/>		

Observations :

6 Engagement du (ou des) demandeurs

Je certifie exactes les informations mentionnées ci-dessus.

À Bordeaux

Fait le 27/02/2023



Signature du (des) demandeur(s)

⚠ Dans le cadre d'une saisine par voie papier

Votre demande doit être établie en deux exemplaires pour un certificat d'urbanisme d'information ou quatre exemplaires pour un certificat d'urbanisme opérationnel. Elle doit être déposée à la mairie du lieu du projet.

Vous devrez produire :

- un exemplaire supplémentaire, si votre projet se situe en périmètre protégé au titre des monuments historiques ;
- deux exemplaires supplémentaires, si votre projet se situe dans un cœur de parc national.

Références cadastrales : fiche complémentaire

① Si votre projet porte sur plusieurs parcelles cadastrales, veuillez indiquer pour chaque parcelle cadastrale sa superficie ainsi que la superficie totale du terrain.

Préfixe : _____ Section : _____ Numéro : _____ Superficie de la parcelle cadastrale (en m²) : _____

Préfixe : _____ Section : _____ Numéro : _____ Superficie de la parcelle cadastrale (en m²) : _____

Préfixe : _____ Section : _____ Numéro : _____ Superficie de la parcelle cadastrale (en m²) : _____

Préfixe : _____ Section : _____ Numéro : _____ Superficie de la parcelle cadastrale (en m²) : _____

Préfixe : _____ Section : _____ Numéro : _____ Superficie de la parcelle cadastrale (en m²) : _____

Préfixe : _____ Section : _____ Numéro : _____ Superficie de la parcelle cadastrale (en m²) : _____

Préfixe : _____ Section : _____ Numéro : _____ Superficie de la parcelle cadastrale (en m²) : _____

Préfixe : _____ Section : _____ Numéro : _____ Superficie de la parcelle cadastrale (en m²) : _____

Préfixe : _____ Section : _____ Numéro : _____ Superficie de la parcelle cadastrale (en m²) : _____

Préfixe : _____ Section : _____ Numéro : _____ Superficie de la parcelle cadastrale (en m²) : _____

Préfixe : _____ Section : _____ Numéro : _____ Superficie de la parcelle cadastrale (en m²) : _____

Préfixe : _____ Section : _____ Numéro : _____ Superficie de la parcelle cadastrale (en m²) : _____

Préfixe : _____ Section : _____ Numéro : _____ Superficie de la parcelle cadastrale (en m²) : _____

Préfixe : _____ Section : _____ Numéro : _____ Superficie de la parcelle cadastrale (en m²) : _____

Préfixe : _____ Section : _____ Numéro : _____ Superficie de la parcelle cadastrale (en m²) : _____

Préfixe : _____ Section : _____ Numéro : _____ Superficie de la parcelle cadastrale (en m²) : _____

Préfixe : _____ Section : _____ Numéro : _____ Superficie de la parcelle cadastrale (en m²) : _____

Préfixe : _____ Section : _____ Numéro : _____ Superficie de la parcelle cadastrale (en m²) : _____

Préfixe : _____ Section : _____ Numéro : _____ Superficie de la parcelle cadastrale (en m²) : _____

Préfixe : _____ Section : _____ Numéro : _____ Superficie de la parcelle cadastrale (en m²) : _____

Préfixe : _____ Section : _____ Numéro : _____ Superficie de la parcelle cadastrale (en m²) : _____

Préfixe : _____ Section : _____ Numéro : _____ Superficie de la parcelle cadastrale (en m²) : _____

Préfixe : _____ Section : _____ Numéro : _____ Superficie de la parcelle cadastrale (en m²) : _____

Préfixe : _____ Section : _____ Numéro : _____ Superficie de la parcelle cadastrale (en m²) : _____

Préfixe : _____ Section : _____ Numéro : _____ Superficie de la parcelle cadastrale (en m²) : _____

Superficie totale du terrain (en m²) : _____

Note descriptive succincte du projet

- ① Vous pouvez vous aider de cette feuille pour rédiger la note descriptive succincte de votre projet lorsque la demande porte sur un certificat d'urbanisme indiquant, en application de l'article L. 410-1 b, si le terrain peut être utilisé pour la réalisation de l'opération projetée.

Description sommaire de l'opération projetée

(construction, lotissement, camping, golf, aires de sport...)

Construction d'une maison avec une emprise au sol de 200 m² avec un étage sous toiture de 140 m² et un garage 2 places attenant de 60 m².

Toiture prévue en ardoise et pentes selon normes en vigueur dans la commune.

Façade extérieure : un pignon de la maison sera totalement vitré, le reste prévu en placage pierre et enduit.

Si votre projet concerne un ou plusieurs bâtiments

– Indiquez la destination, la sous-destination et la localisation approximative des bâtiments projetés dans l'unité foncière :

– Indiquez la destination et la sous-destination des bâtiments à conserver ou à démolir :

Vous pouvez compléter cette note par des feuilles supplémentaires, des plans, des croquis, des photos. Dans ce cas, précisez ci-dessous la nature et le nombre des pièces fournies.

Traitements des données à caractère personnel

Conformément au Règlement (UE) 2016/679 relatif à la protection des personnes physiques à l'égard du traitement des données à caractère personnel et à la libre circulation des données et de la loi

n° 78-17 du 6 janvier 1978 relative à l'informatique, aux fichiers et aux libertés modifiée, vous disposez d'un droit d'accès et de rectification.


1 Traitement des données à des fins d'instruction de la demande d'autorisation

Le responsable de traitement est la commune de dépôt de votre dossier. Les données recueillies seront transmises aux services compétents pour l'instruction de votre demande.

Pour toute information, question ou exercice de vos droits portant sur la collecte et le traitement de vos données à des fins d'instruction, veuillez prendre contact avec la mairie du lieu de dépôt de votre dossier.

2 Traitements à des fins de mise en œuvre et de suivi des politiques publiques basées sur la construction neuve et de statistiques

Vos données à caractère personnel sont traitées automatiquement par le Service des données et études statistiques (SDES), service statistique ministériel de l'énergie, du logement, du transport et de l'environnement rattaché au Ministère en charge de l'urbanisme, à des fins de mise en œuvre et de suivi des politiques publiques basées sur la construction neuve et de statistiques sur le fondement des articles R. 423-75 à R. 423-79 du code de l'urbanisme.

Pour toute information complémentaire, vous devez vous reporter à l'arrêté du 16 mars 2021 relatif au traitement automatisé des données d'urbanisme énumérées à l'article R. 423-76 du code de l'urbanisme dénommé « SITADEL » au ministère en charge de l'urbanisme, présent sur le site Légifrance à l'adresse suivante* 

Vous pouvez exercer vos droits auprès du délégué à la protection des données (DPD) du MTE et du MCTRCT :

- à l'adresse suivante :

rgpd.bacs.sdes.cgdd@developpement-durable.gouv.fr ou dpd.daj.sg@developpement-durable.gouv.fr

- ou par courrier (avec copie de votre pièce d'identité en cas d'exercice de vos droits) à l'adresse suivante :

Ministère en charge de l'urbanisme

À l'attention du Délégué à la protection des données

SG/DAJ/AJAG1-2

La Grande Arche paroi sud

92055 La Défense cedex

Si vous estimez que vos droits ne sont pas respectés, vous pouvez faire une réclamation auprès de la Commission Nationale Informatique et Libertés (CNIL), par courrier :

À l'attention du délégué à la protection des données

3 Place de Fontenoy

TSA 80715

75334 Paris Cedex 07

* <https://www.legifrance.gouv.fr/jorf/id/JORFTEXT000043279929>



Comment constituer le dossier de demande de certificat d'urbanisme

Article L.410-1 et suivants ; R.410-1 et suivants du code de l'urbanisme

1 Qu'est-ce qu'un certificat d'urbanisme ?

→ Il existe deux types de certificat d'urbanisme

- a) Le premier est un **certificat d'urbanisme d'information**. Il permet de connaître le droit de l'urbanisme applicable au terrain et renseigne sur :
- les dispositions d'urbanisme (par exemple les règles d'un plan local d'urbanisme),
 - les limitations administratives au droit de propriété (par exemple une zone de protection de monuments historiques),
 - la liste des taxes et des participations d'urbanisme.
- b) Le second est un **certificat d'urbanisme opérationnel**. Il indique, en plus des informations données par le certificat d'urbanisme d'information, si le terrain peut être utilisé pour la réalisation d'un projet et l'état des équipements publics (voies et réseaux) existants ou prévus qui desservent ou desserviront ce terrain.

→ Combien de temps le certificat d'urbanisme est-il valide ?

La durée de validité d'un certificat d'urbanisme (qu'il s'agisse d'un « certificat d'urbanisme d'information » ou d'un « certificat d'urbanisme opérationnel ») est de 18 mois à compter de sa délivrance.

→ La validité du certificat d'urbanisme peut-elle être prolongée ?

Le certificat d'urbanisme peut être prorogé par périodes d'une année aussi longtemps que les prescriptions d'urbanisme, les servitudes d'utilité publique, le régime des taxes et des participations d'urbanisme applicables au terrain n'ont pas changé. Vous devez faire votre demande par lettre sur papier libre en double exemplaire, accompagnée du certificat à proroger, et l'adresser au maire de la commune où se situe le terrain. **Vous devez présenter votre demande au moins 2 mois avant l'expiration du délai de validité du certificat d'urbanisme à proroger.**

→ Quelle garantie apporte-t-il ?

Lorsqu'une demande de permis ou une déclaration préalable est déposée dans le délai de validité d'un certificat d'urbanisme, les dispositions d'urbanisme, la liste des taxes et participations d'urbanisme et les limitations administratives au droit de propriété existant à la date du certificat seront applicables au projet de permis de construire ou d'aménager ou à la déclaration préalable, sauf si les modifications sont plus favorables au demandeur. Toutefois, les dispositions relatives à la préservation de la sécurité ou de la salubrité publique seront applicables, même si elles sont intervenues après la date du certificat d'urbanisme.

2 Modalités pratiques

→ Comment constituer le dossier de demande ?

Pour que votre dossier soit complet, joignez les pièces dont la liste vous est fournie dans le tableau ci-après. S'il manque des informations ou des pièces justificatives, cela retardera l'instruction de votre dossier.

→ Combien d'exemplaires faut-il fournir dans le cadre d'une saisine par voie papier ?

Vous devez fournir deux exemplaires pour les demandes de certificat d'urbanisme de simple information et quatre exemplaires pour les demandes de certificat d'urbanisme opérationnel.

→ Où déposer la demande de certificat d'urbanisme par voie papier ?

La demande doit être adressée à la mairie de la commune où se situe le terrain. L'envoi en recommandé avec avis de réception est conseillé afin de disposer d'une date précise de dépôt. Vous pouvez également déposer directement votre demande à la mairie.

→ Comment déposer ma demande ou ma déclaration par voie électronique ?

À compter du 1^{er} janvier 2022, toutes les communes doivent être en mesure de recevoir les demandes d'autorisation d'urbanisme de manière

dématérialisée. Vous pouvez vous rapprocher ou consulter le site internet de la commune compétente pour recevoir votre demande afin de connaître les modalités de saisine par voie électronique qu'elle aura retenues. Pour vous aider à compléter votre dossier, vous pouvez également utiliser le service en ligne d'assistance aux demandes d'autorisation d'urbanisme (AD'AU) disponible sur service-public.fr. Celui-ci permet la constitution de votre dossier de manière dématérialisée et d'être guidé dans votre démarche (rubriques à renseigner et justificatifs à produire). Lorsque la commune compétente pour recevoir votre demande s'est raccordée à l'outil, votre dossier pourra également lui être transmis automatiquement.

→ Quand sera donnée la réponse ?

Le délai d'instruction est de :

- 1 mois pour les demandes de certificat d'urbanisme d'information ;
- 2 mois pour les demandes de certificat d'urbanisme opérationnel.

Si aucune réponse ne vous est notifiée dans ce délai, vous serez titulaire d'un certificat d'urbanisme tacite.

⚠ Ce certificat d'urbanisme ne porte pas sur la réalisation d'un projet mais uniquement sur les garanties du certificat d'urbanisme d'information (liste des taxes et participations d'urbanisme et limitations administratives au droit de propriété).

3. Pièces à joindre à votre demande

Si vous souhaitez obtenir un certificat d'urbanisme d'information, vous devez fournir la pièce CU1.

Si vous souhaitez obtenir un certificat d'urbanisme opérationnel, vous devez fournir les pièces CU1 et CU2.

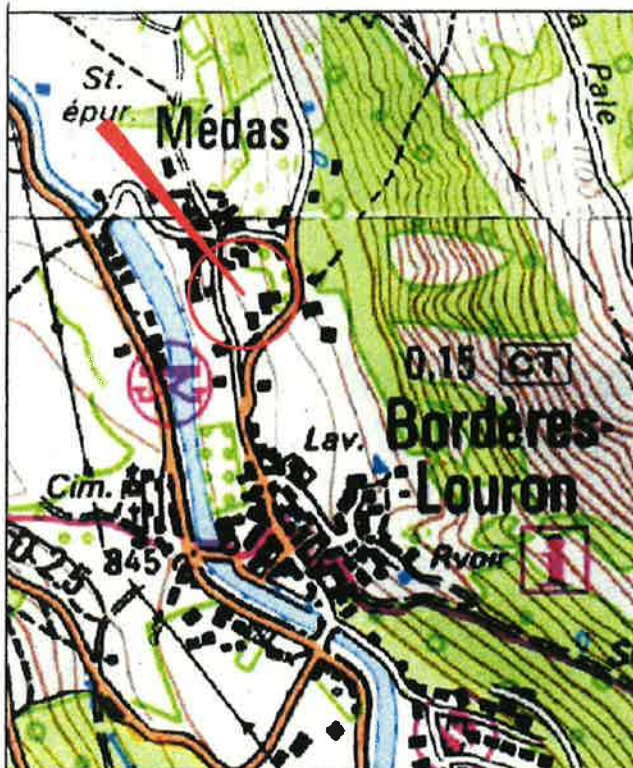
La pièce CU3 ne doit être jointe que s'il existe des constructions sur le terrain.

Cocher les cases correspondant aux pièces jointes à votre demande.

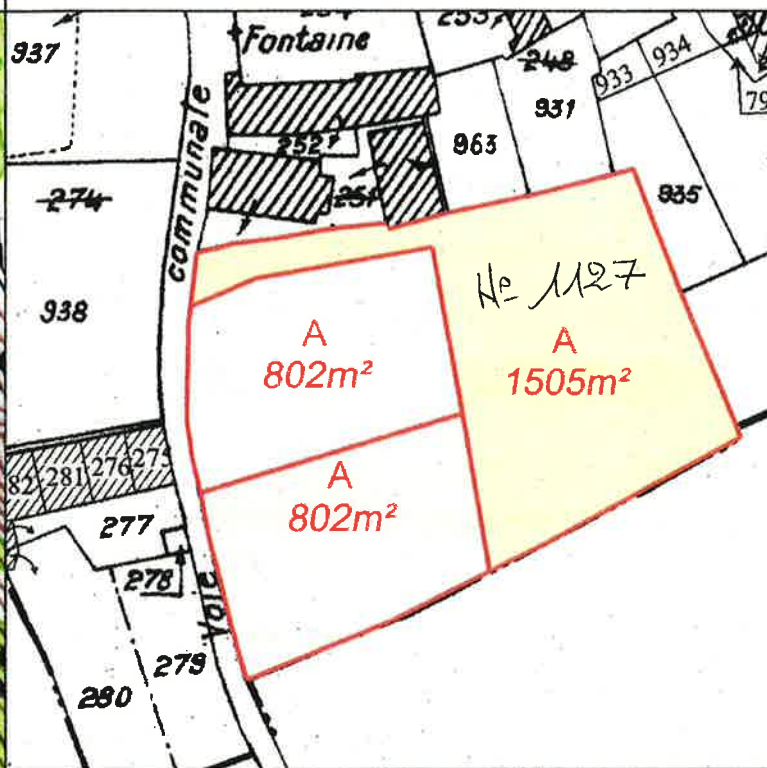
Pièces à joindre	À quoi ça sert ?	Conseils
<input checked="" type="checkbox"/> CU1. Un plan de situation [Art. R. 410-1 al 1 du code de l'urbanisme]	Il permet de voir la situation du terrain à l'intérieur de la commune et de connaître les règles d'urbanisme qui s'appliquent dans la zone où il se trouve. Il permet également de voir s'il existe des servitudes et si le terrain est desservi par des voies et des réseaux.	Pour une meilleure lisibilité du plan de situation, vous pouvez : – Rappeler l'adresse du terrain – Représenter les voies d'accès au terrain ; – Représenter des points de repère. L'échelle et le niveau de précision du plan de situation dépendent de la localisation du projet. Ainsi, une échelle de 1/25000 (ce qui correspond par exemple à une carte de randonnée) peut être retenue pour un terrain situé en zone rurale ; Une échelle comprise entre 1/2000 et 1/5000 (ce qui correspond par exemple au plan local d'urbanisme ou à un plan cadastral) peut être adaptée pour un terrain situé en ville.
Pièces à joindre pour une demande de certificat d'urbanisme opérationnel [Art. R. 410-1 al 2 du code de l'urbanisme]		
<input checked="" type="checkbox"/> CU2. Une note descriptive succincte (se reporter à la page 5)	Elle permet d'apprécier la nature et l'importance de l'opération. Elle peut comprendre des plans, des croquis, des photos.	Elle précise selon les cas : – la description sommaire de l'opération projetée (construction, lotissement, camping, golf, aires de sport...), – la destination, la sous-destination et la localisation approximative des bâtiments projetés dans l'unité foncière, s'il y a lieu ; – la destination ou la sous-destination des bâtiments à conserver ou à démolir, s'il en existe.
S'il existe des constructions sur le terrain :		
<input type="checkbox"/> CU3. Un plan du terrain, s'il existe des constructions.	Il est nécessaire lorsque des constructions existent déjà sur le terrain. Il permet de donner une vue d'ensemble.	Il doit seulement indiquer l'emplacement des bâtiments existants.



PLAN DE SITUATION



CROQUIS



DEPARTEMENT DES HAUTES-PYRÉNÉES
Commune de BORDERES LOURON
Cadastré : section B Lieu-dit 'Médas'

PLAN DE BORNAGE

