

SYNDICAT
DE L'OUEST
LYONNAIS



CAP SUR
L'AMÉNAGEMENT DURABLE
DU TERRITOIRE :



SCHÉMA DE COHÉRENCE TERRITORIALE DE L'OUEST LYONNAIS

2.3

Atlas de la Trame Verte et Bleue

(Fiches communales et zooms sur les corridors contraints)

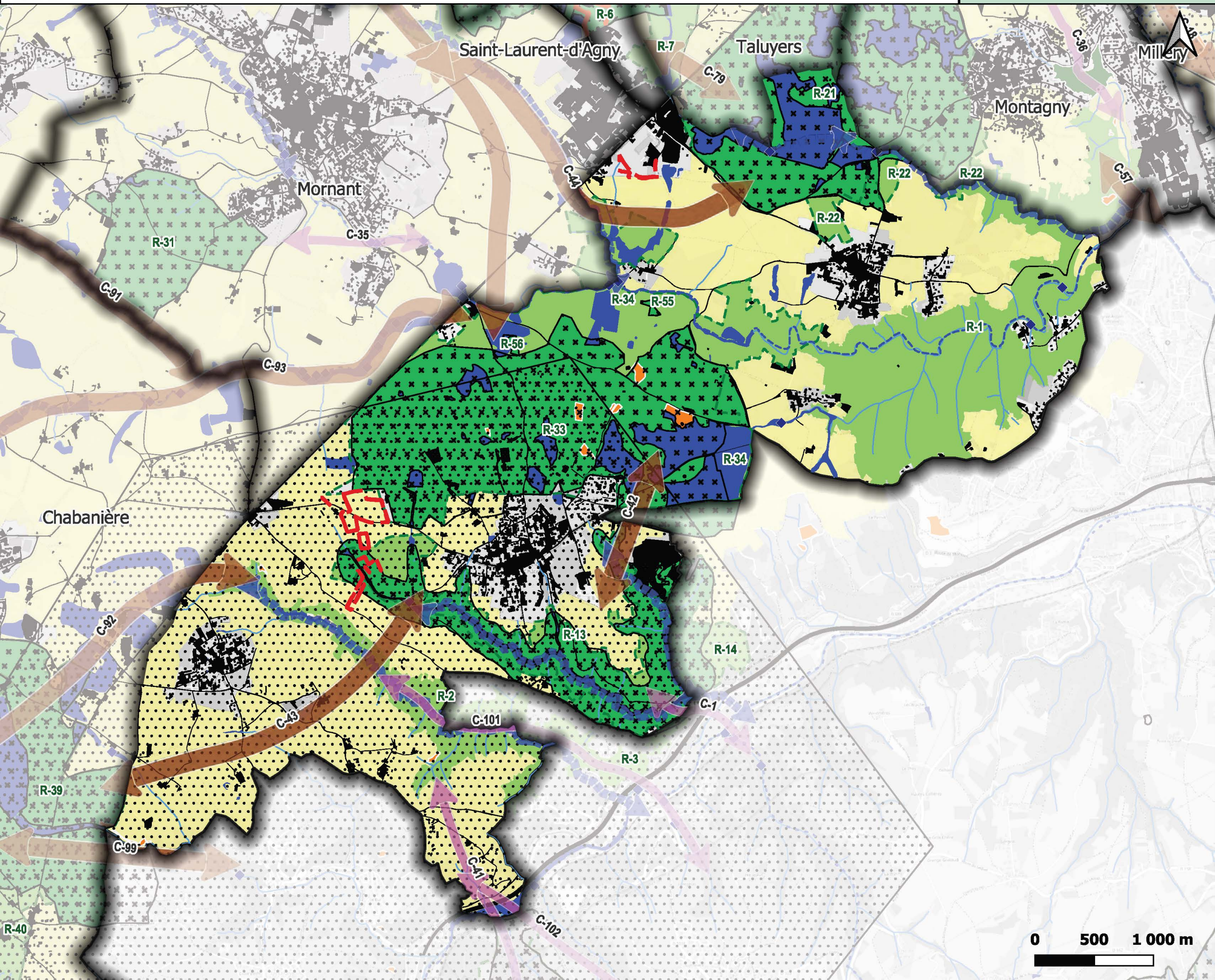
03 FEV. 2026

PRÉFECTURE DU RHÔNE

Dossier d'approbation – 13 janvier 2026

DIRECTION DES AFFAIRES JURIDIQUES
ET DE L'ADMINISTRATION LOCALE (9)

Partie 1 : Fiches à l'échelle communale



Légende

Réservoirs de biodiversité
trame verte

- Enjeu régional
- Enjeu local

Réservoirs de biodiversité
trame bleue

- Réservoirs biologiques, cours d'eau classés
- Zones humides

Autres espaces fonctionnels

- Boisements remarquables
- Pelouses sèches

Corridors écologiques

- Paysager à préserver
- Contraint à préserver voire à restaurer
- Corridors aquatiques

Espaces perméables principalement agricoles

- Passages à faune
- Référentiel des obstacles à l'écoulement des eaux

Éléments d'informations
complémentaires

- Réservoirs de biodiversité SRADDET
- Corridors fuseaux du SRADDET
- Espaces Naturels Sensibles (Département du Rhône)
- Secteurs de mesures compensatoires

Fond de plan

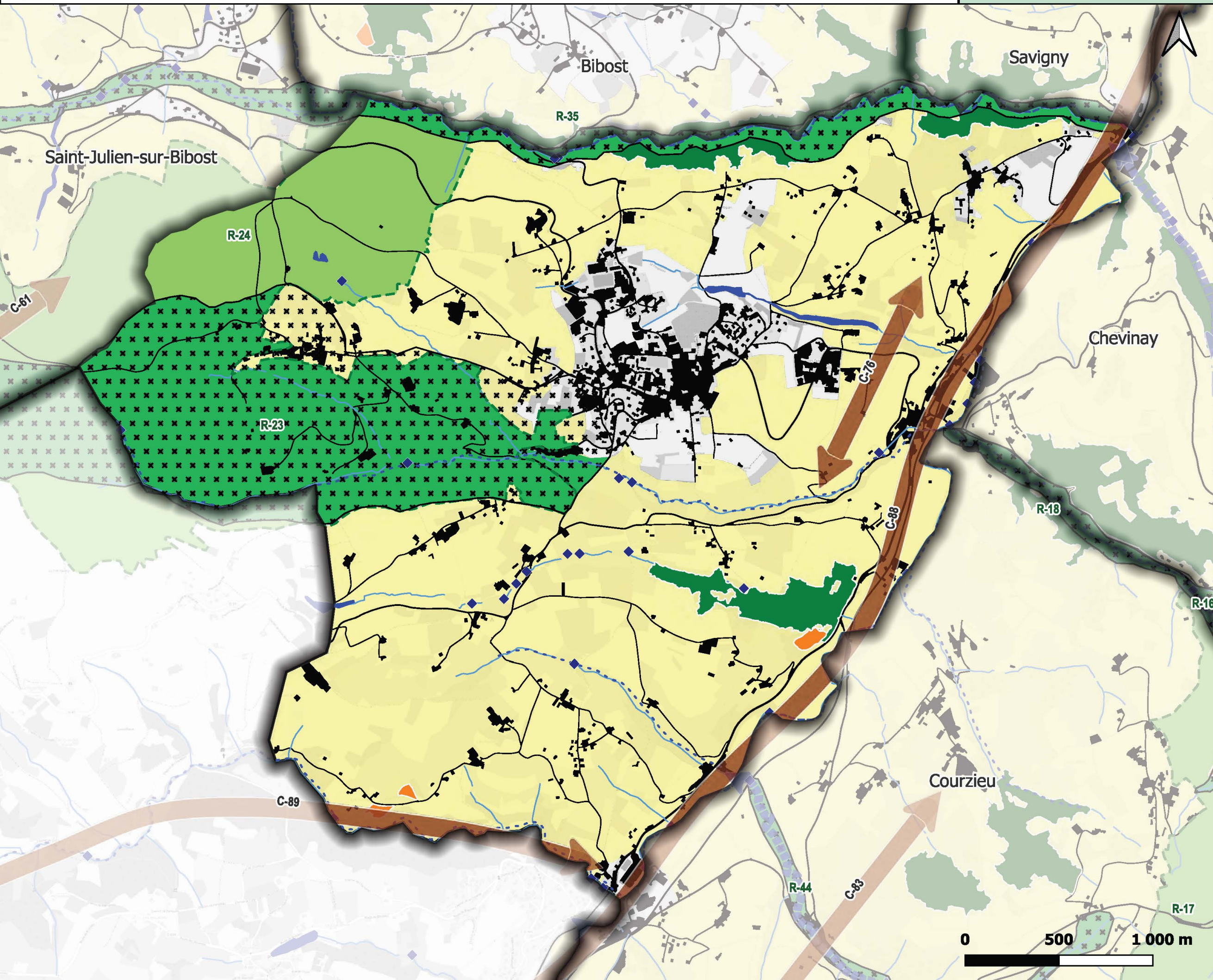
- Autoroutes et quasi-autoroutes
- Autres routes importantes
- Zones artificialisées
- Cours d'eau
- Périmètre du SCOT

Sources 2016 : PNR Pilat, Fédération des Chasseurs du Rhône, LPO, Syndicat de l'Ouest Lyonnais, SEPAL

Sources 2024 : CEN Rhône-Alpes, datARA, SANDRE - ©IGN - OCSGE 2020

Fond : © les contributeurs OpenStreetMap, sous licence ODbL

0 500 1 000 m



Légende

Réservoirs de biodiversité
trame verte

- Enjeu régional
- Enjeu local

Réservoirs de biodiversité
trame bleue

- Réservoirs biologiques,
cours d'eau classés
- Zones humides

Autres espaces fonctionnels

- Boisements remarquables
- Pelouses sèches

Corridors écologiques

- Paysager à préserver
- Contraint à préserver voire à restaurer
- Corridors aquatiques

Espaces perméables principalement agricoles

- Passages à faune
- Référentiel des obstacles à
l'écoulement des eaux

Éléments d'informations
complémentaires

- Réservoirs de biodiversité SRADET
- Corridors fuseaux du SRADET
- Espaces Naturels Sensibles
(Département du Rhône)
- Secteurs de mesures compensatoires

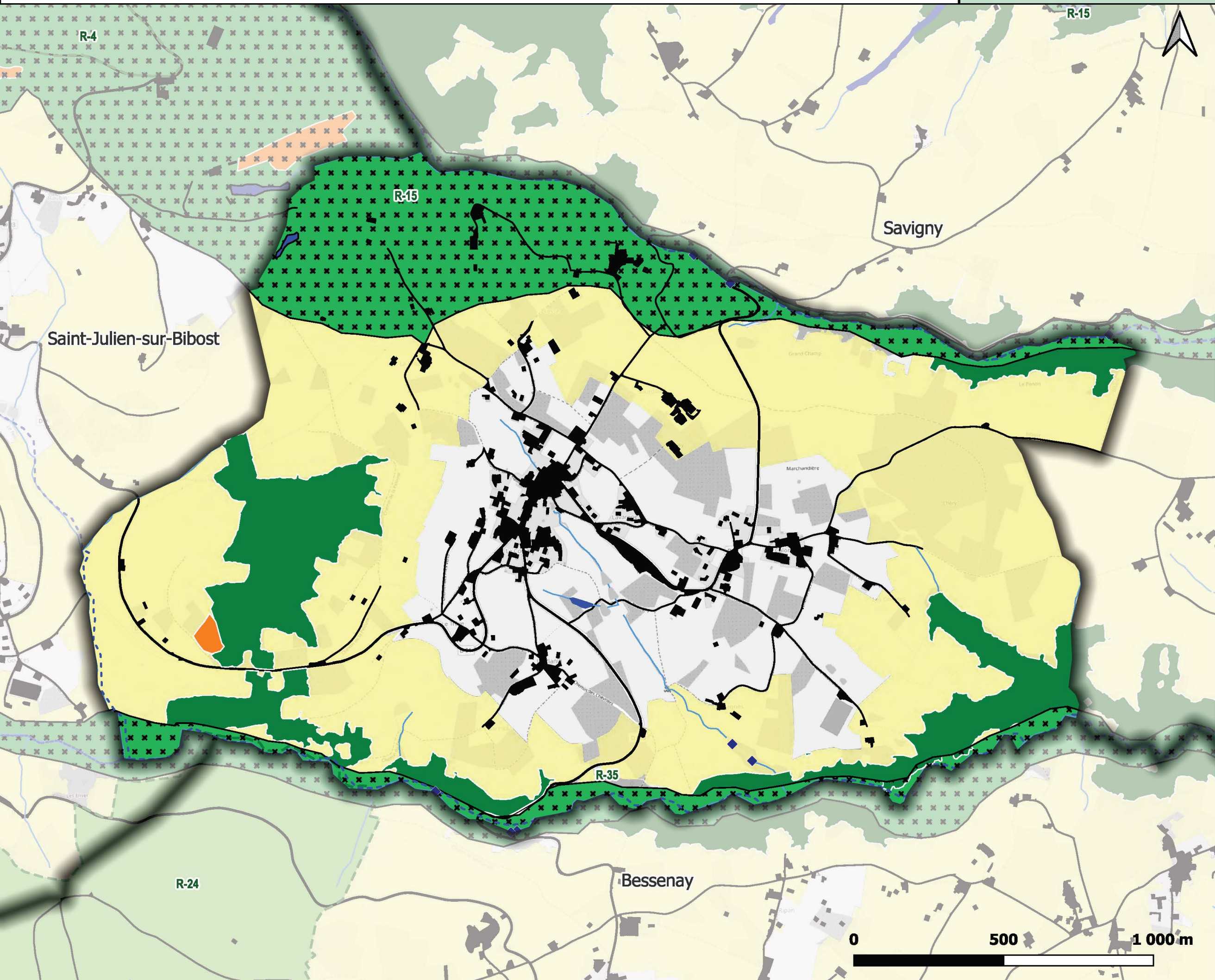
Fond de plan

- Autoroutes et quasi-autoroutes
- Autres routes importantes
- Zones artificialisées
- Cours d'eau
- Périmètre du SCOT

Sources 2016 : PNR Pilat, Fédération des
Chasseurs du Rhône, LPO, Syndicat de l'Ouest
Lyonnais, SEPAL

Sources 2024 : CEN Rhône-Alpes, datARA,
SANDRE - ©IGN - OCSGE 2020

Fond : © les contributeurs OpenStreetMap, sous
licence ODbL



Légende

Réservoirs de biodiversité
trame verte

- Enjeu régional
- Enjeu local

Réservoirs de biodiversité
trame bleue

- Réservoirs biologiques,
cours d'eau classés
- Zones humides

Autres espaces fonctionnels

- Boisements remarquables
- Pelouses sèches

Corridors écologiques

- Paysager à préserver
- Contraint à préserver voire à restaurer
- Corridors aquatiques

Espaces perméables principalement agricoles

- Passages à faune
- Référentiel des obstacles à
l'écoulement des eaux

Éléments d'informations
complémentaires

- Réservoirs de biodiversité SRADDET
- Corridors fuseaux du SRADDET
- Espaces Naturels Sensibles
(Département du Rhône)
- Secteurs de mesures compensatoires

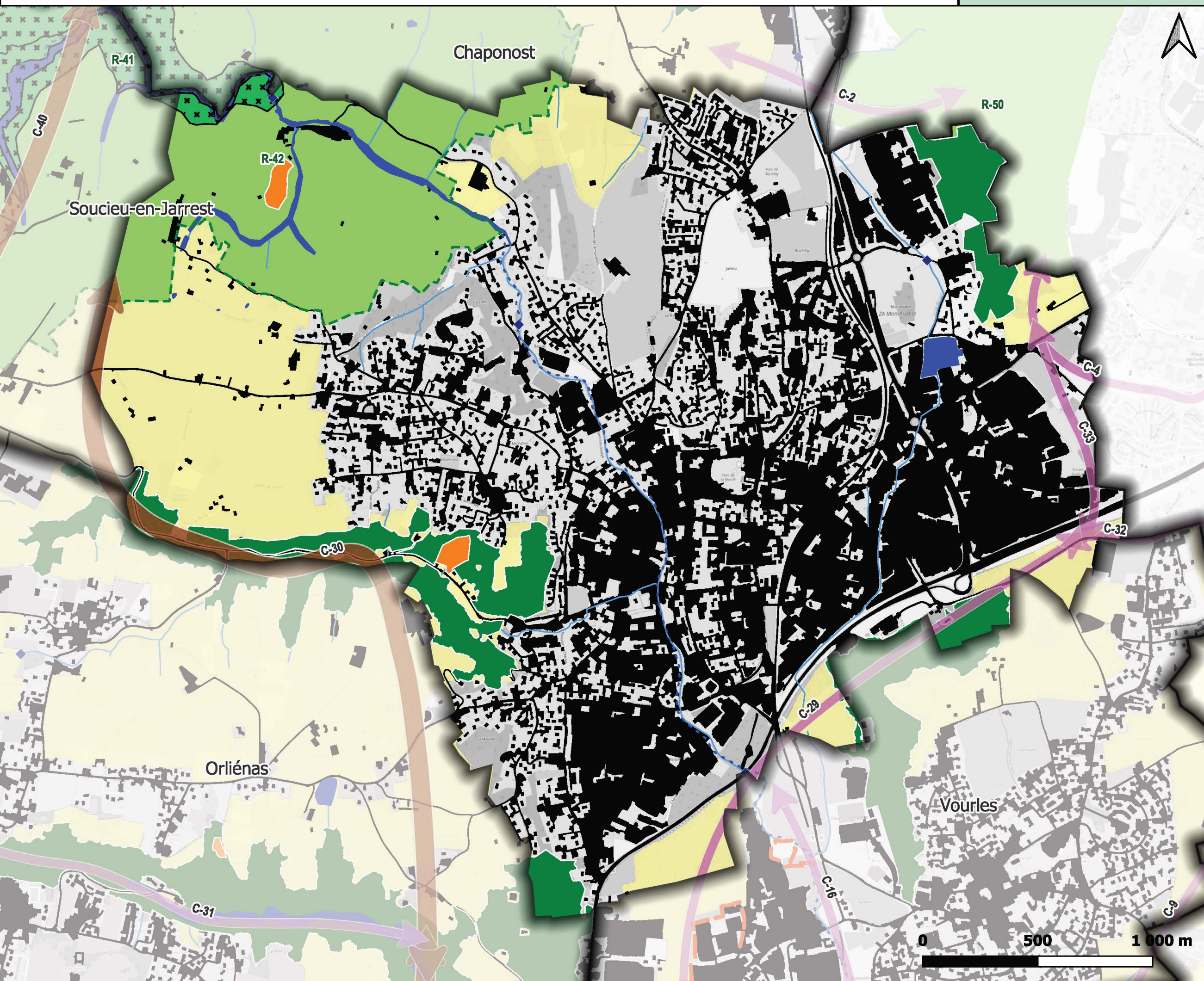
Fond de plan

- Autoroutes et quasi-autoroutes
- Autres routes importantes
- Zones artificialisées
- Cours d'eau
- Périmètre du SCOT

Sources 2016 : PNR Pilat, Fédération des
Chasseurs du Rhône, LPO, Syndicat de l'Ouest
Lyonnais, SEPAL

Sources 2024 : CEN Rhône-Alpes, datARA,
SANDRE - ©IGN - OCSGE 2020

Fond : © les contributeurs OpenStreetMap, sous
licence ODbL



Légende

Réservoirs de biodiversité trame verte

- Enjeu régional
- Enjeu local

Réservoirs de biodiversité trame bleue

- Réservoirs biologiques, cours d'eau classés
- Zones humides

Autres espaces fonctionnels

- Boisements remarquables
- Pelouses sèches

Corridors écologiques

- Paysager à préserver
- Contraint à préserver voire à restaurer
- Corridors aquatiques
- Espaces perméables principalement agricoles
- Passages à faune
- Référentiel des obstacles à l'écoulement des eaux

Éléments d'informations complémentaires

- Réservoirs de biodiversité SRADET
- Corridors fuseaux du SRADET
- Espaces Naturels Sensibles (Département du Rhône)
- Secteurs de mesures compensatoires

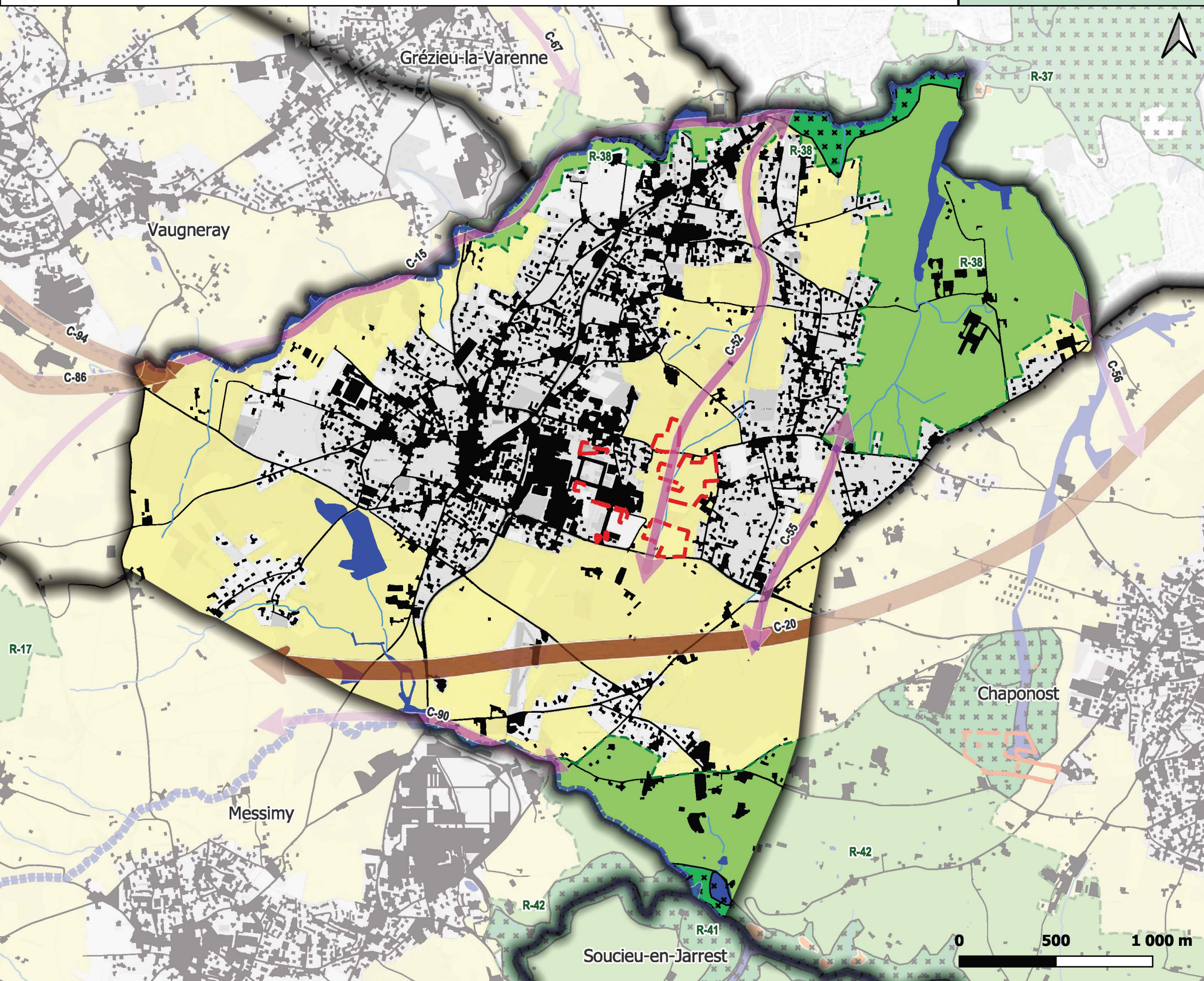
Fond de plan

- Autoroutes et quasi-autoroutes
- Autres routes importantes
- Zones artificialisées
- Cours d'eau
- Périmètre du SCOT

Sources 2016 : PNR Pilat, Fédération des Chasseurs du Rhône, LPO, Syndicat de l'Ouest Lyonnais, SEPAL

Sources 2024 : CEN Rhône-Alpes, datARA, SANDRE - ©IGN - OCSGE 2020

Fond : © les contributeurs OpenStreetMap, sous licence ODbL



Légende

Réservoirs de biodiversité trame verte

- Enjeu régional
- Enjeu local

Réservoirs de biodiversité trame bleue

- Réservoirs biologiques,
cours d'eau classés
- Zones humides

Autres espaces fonctionnels

- Boisements remarquables
- Pelouses sèches

Corridors écologiques

- Paysager à préserver
- Contraint à préserver voire à restaurer
- Corridors aquatiques

- Espaces perméables principalement agricoles

- Passages à faune
- Référentiel des obstacles à
l'écoulement des eaux

Eléments d'informations complémentaires

- Réservoirs de biodiversité SRADET
- Corridors fuseaux du SRADET
- Espaces Naturels Sensibles
(Département du Rhône)
- Secteurs de mesures compensatoires

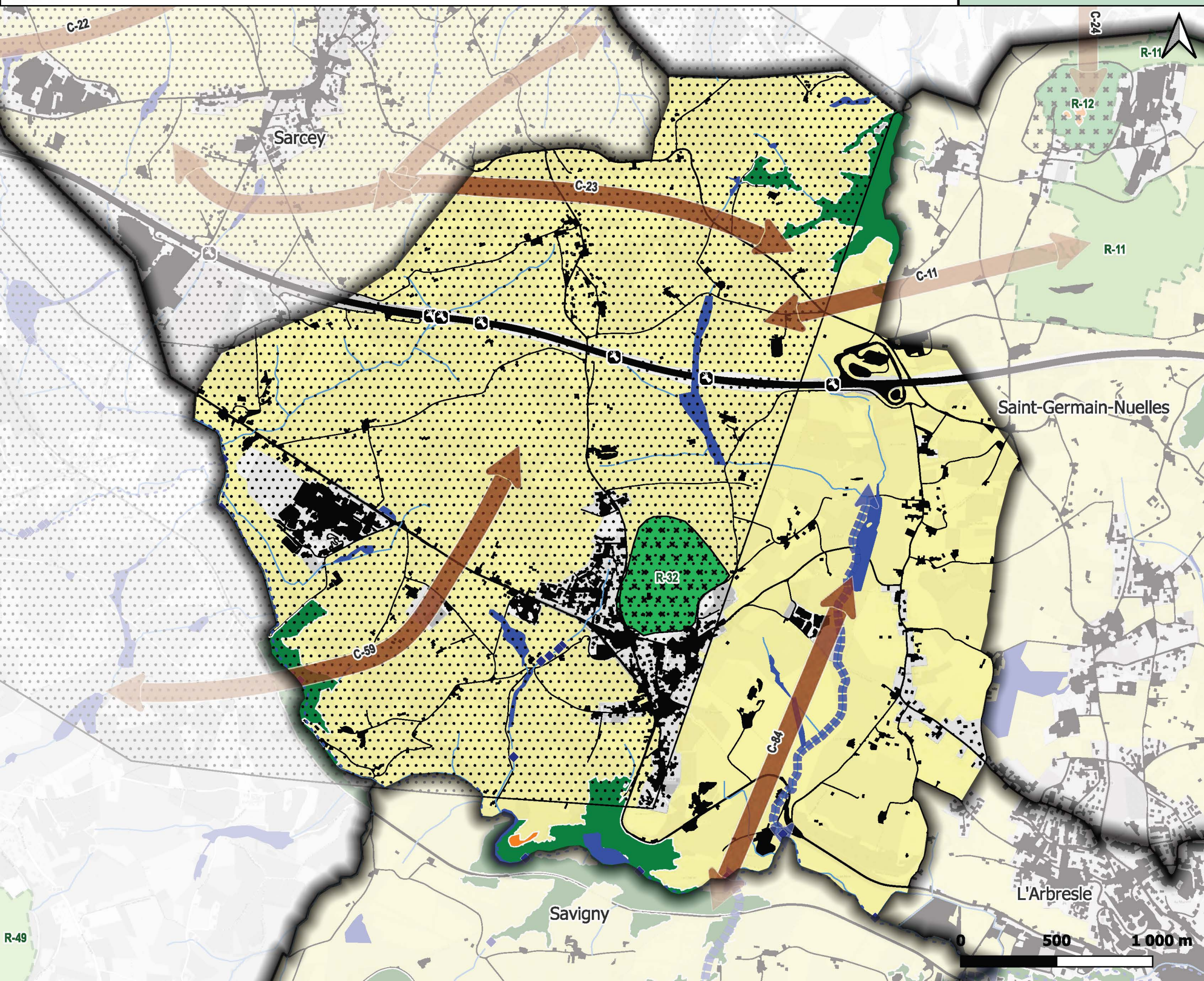
Fond de plan

- Autoroutes et quasi-autoroutes
- Autres routes importantes
- Zones artificialisées
- Cours d'eau
- Périmètre du SCOT

Sources 2016 : PNR Pilat, Fédération des
Chasseurs du Rhône, LPO, Syndicat de l'Ouest
Lyonnais, SEPAL

Sources 2024 : CEN Rhône-Alpes, datARA,
SANDRE - ©IGN - OCSGE 2020

Fond : © les contributeurs OpenStreetMap, sous
licence ODbL

**Légende****Réservoirs de biodiversité trame verte**

- Enjeu régional
- Enjeu local

Réservoirs de biodiversité trame bleue

- Réservoirs biologiques, cours d'eau classés
- Zones humides

Autres espaces fonctionnels

- Boisements remarquables
- Pelouses sèches

Corridors écologiques

- Paysager à préserver
- Contraint à préserver voire à restaurer
- Corridors aquatiques

Espaces perméables principalement agricoles

- Passages à faune
- Référentiel des obstacles à l'écoulement des eaux

Éléments d'informations complémentaires

- Réservoirs de biodiversité SRADDET
- Corridors fuseaux du SRADDET
- Espaces Naturels Sensibles (Département du Rhône)
- Secteurs de mesures compensatoires

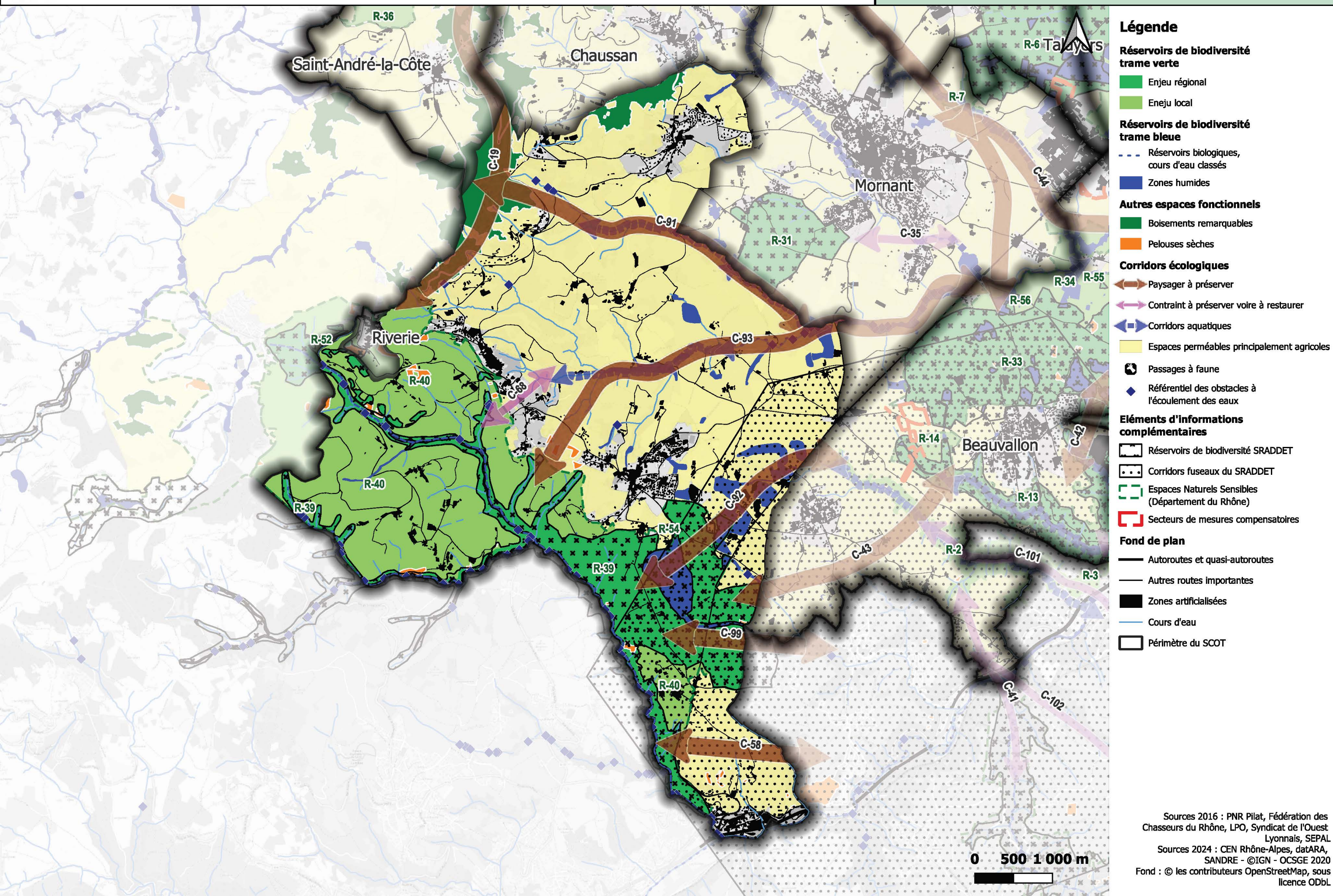
Fond de plan

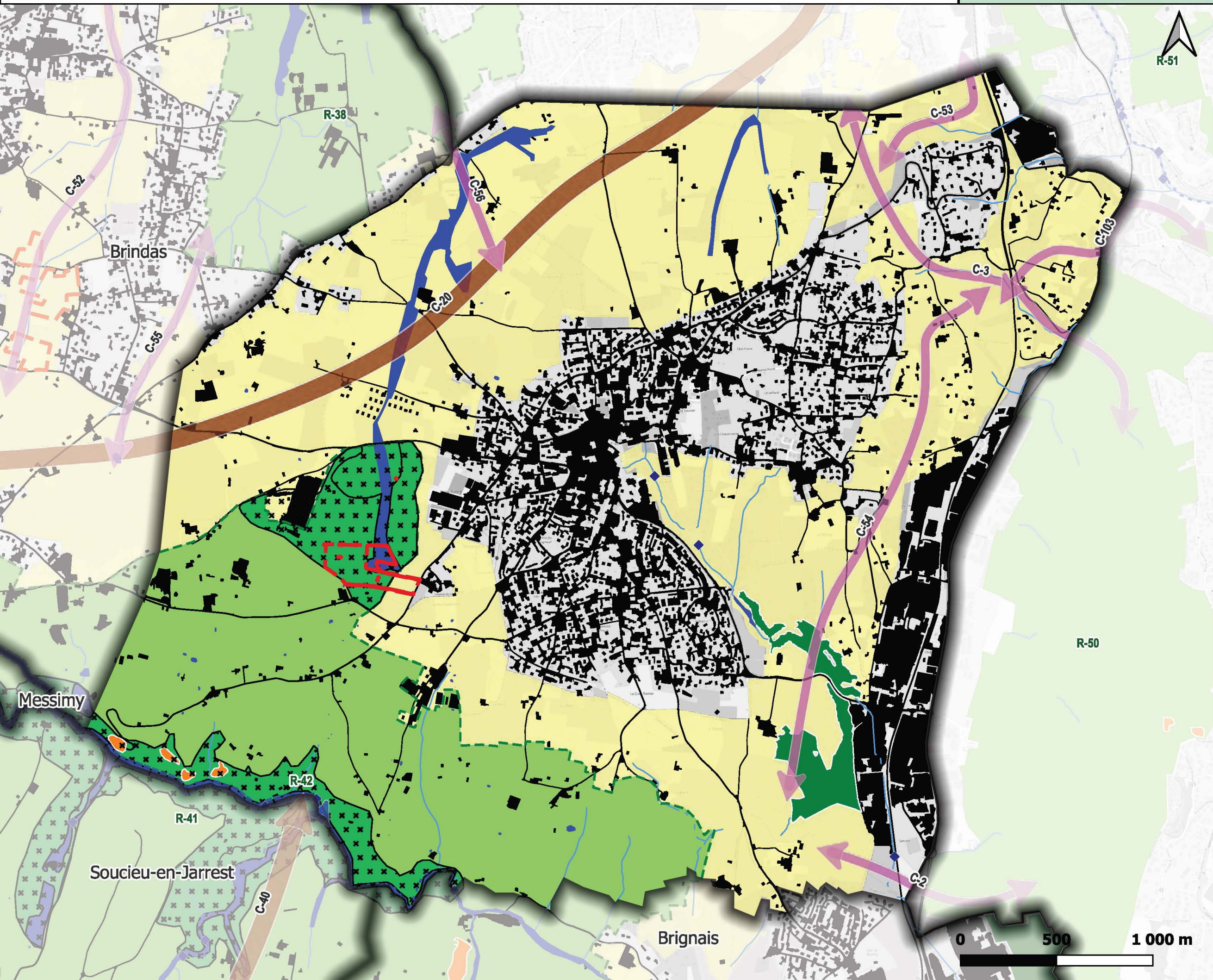
- Autoroutes et quasi-autoroutes
- Autres routes importantes
- Zones artificialisées
- Cours d'eau
- Périmètre du SCOT

Sources 2016 : PNR Pilat, Fédération des Chasseurs du Rhône, LPO, Syndicat de l'Ouest Lyonnais, SEPAL

Sources 2024 : CEN Rhône-Alpes, datARA, SANDRE - ©IGN - OCSGE 2020

Fond : © les contributeurs OpenStreetMap, sous licence ODbL





Légende

Réservoirs de biodiversité
trame verte

- Enjeu régional
- Enjeu local

Réservoirs de biodiversité
trame bleue

- Réservoirs biologiques,
cours d'eau classés
- Zones humides

Autres espaces fonctionnels

- Boisements remarquables
- Pelouses sèches

Corridors écologiques

- Paysager à préserver
- Contraint à préserver voire à restaurer
- Corridors aquatiques

Espaces perméables principalement agricoles

- Passages à faune
- Référentiel des obstacles à
l'écoulement des eaux

Éléments d'informations
complémentaires

- Réservoirs de biodiversité SRADDET
- Corridors fuseaux du SRADDET
- Espaces Naturels Sensibles
(Département du Rhône)
- Secteurs de mesures compensatoires

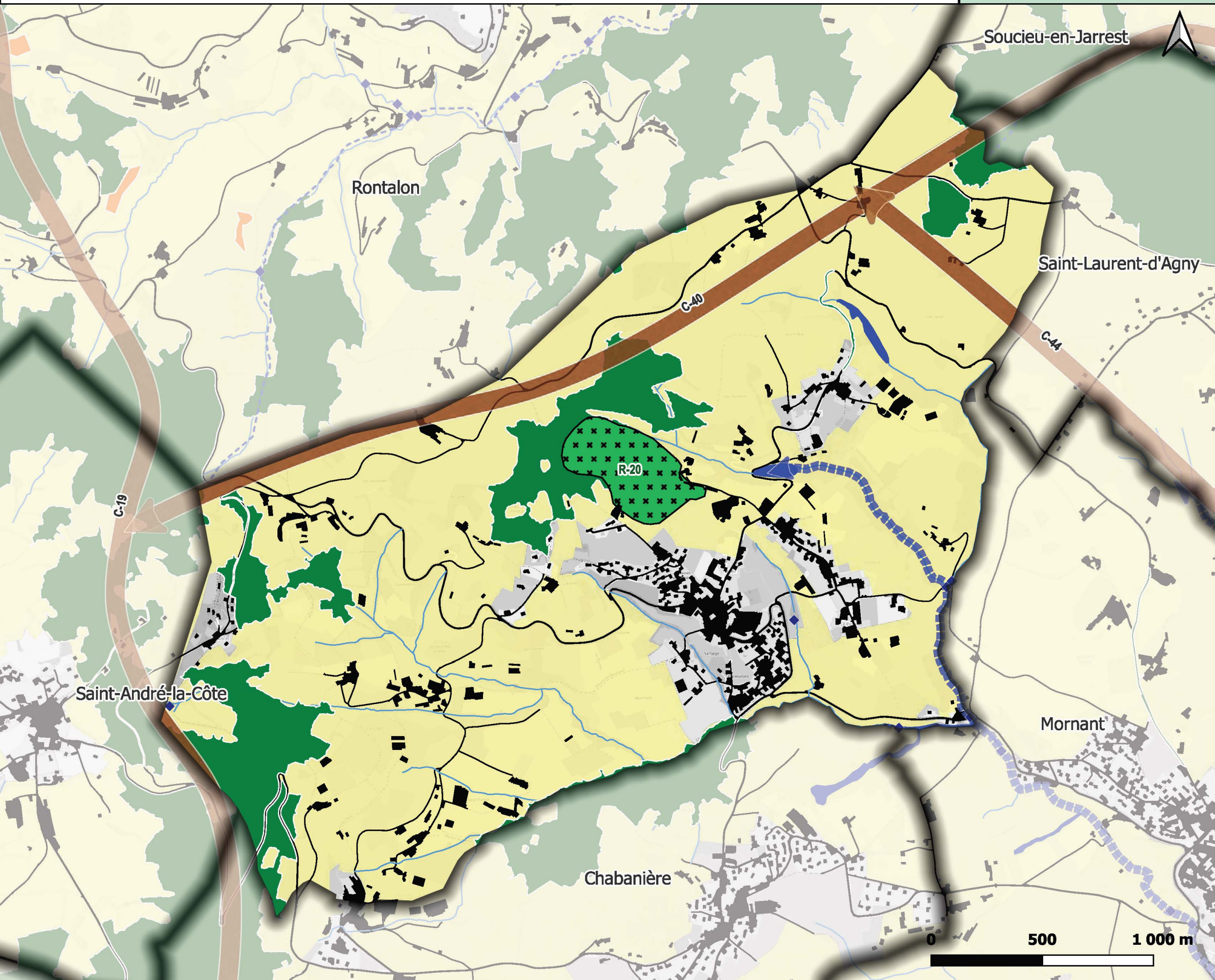
Fond de plan

- Autoroutes et quasi-autoroutes
- Autres routes importantes
- Zones artificialisées
- Cours d'eau
- Périmètre du SCOT

Sources 2016 : PNR Pilat, Fédération des
Chasseurs du Rhône, LPO, Syndicat de l'Ouest
Lyonnais, SEPAL

Sources 2024 : CEN Rhône-Alpes, datARA,
SANDRE - ©IGN - OCSGE 2020

Fond : © les contributeurs OpenStreetMap, sous
licence ODbL



Légende

Réservoirs de biodiversité
trame verte

- Enjeu régional
- Enjeu local

Réservoirs de biodiversité
trame bleue

- Réservoirs biologiques, cours d'eau classés
- Zones humides

Autres espaces fonctionnels

- Boisements remarquables
- Pelouses sèches

Corridors écologiques

- Paysager à préserver
- Contraint à préserver voire à restaurer
- Corridors aquatiques

Espaces perméables principalement agricoles

- Passages à faune
- Référentiel des obstacles à l'écoulement des eaux

Éléments d'informations
complémentaires

- Réservoirs de biodiversité SRADDET
- Corridors fuseaux du SRADDET
- Espaces Naturels Sensibles (Département du Rhône)
- Secteurs de mesures compensatoires

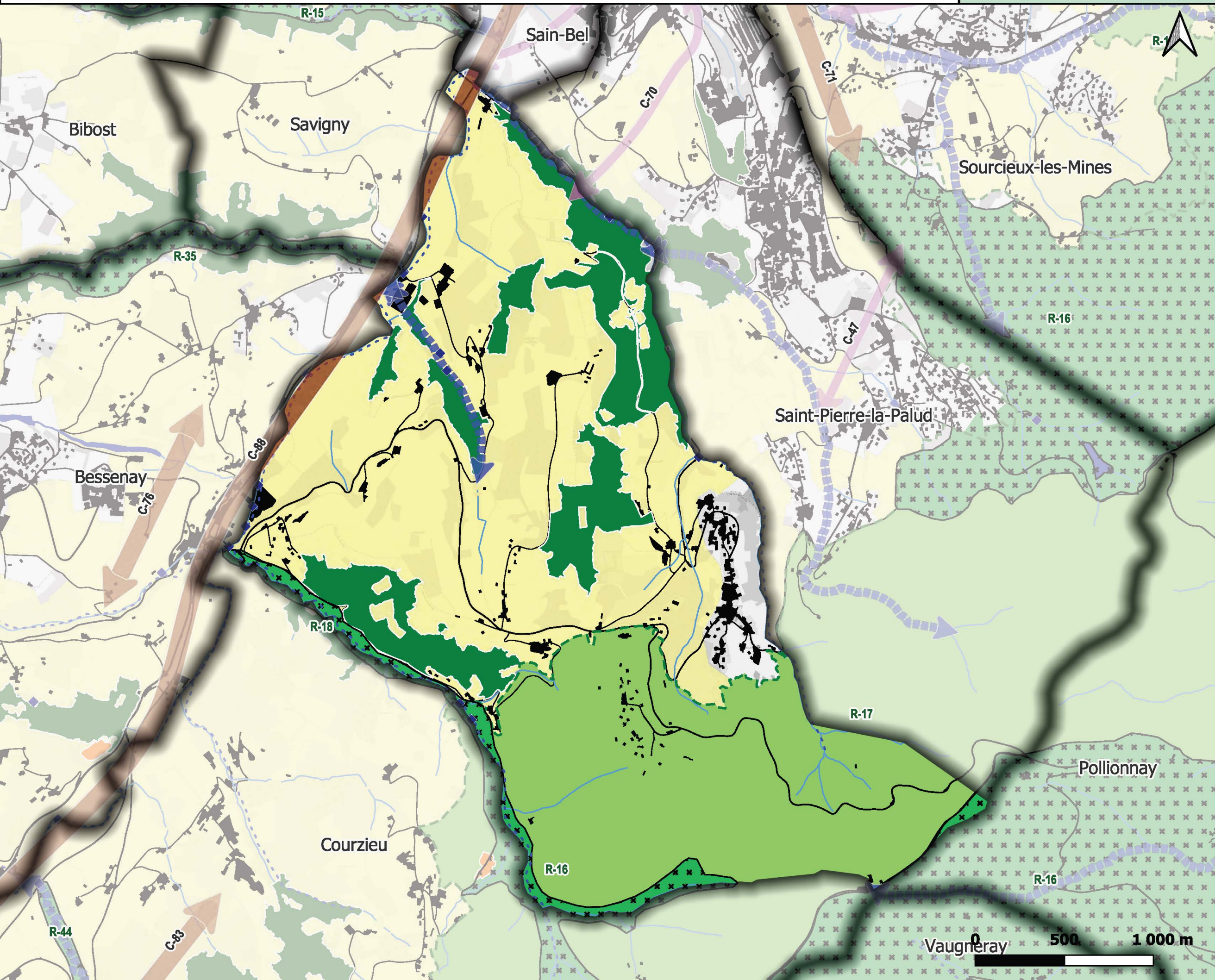
Fond de plan

- Autoroutes et quasi-autoroutes
- Autres routes importantes
- Zones artificialisées
- Cours d'eau
- Périmètre du SCOT

Sources 2016 : PNR Pilat, Fédération des
Chasseurs du Rhône, LPO, Syndicat de l'Ouest
Lyonnais, SEPAL

Sources 2024 : CEN Rhône-Alpes, datARA,
SANDRE - ©IGN - OCSGE 2020

Fond : © les contributeurs OpenStreetMap, sous
licence ODbL



Légende

Réservoirs de biodiversité trame verte

- Enjeu régional
- Enjeu local

Réservoirs de biodiversité trame bleue

- Réservoirs biologiques, cours d'eau classés
- Zones humides

Autres espaces fonctionnels

- Boisements remarquables
- Pelouses sèches

Corridors écologiques

- Paysager à préserver
- Contraint à préserver voire à restaurer
- Corridors aquatiques

Espaces perméables principalement agricoles

Passages à faune

- Référentiel des obstacles à l'écoulement des eaux

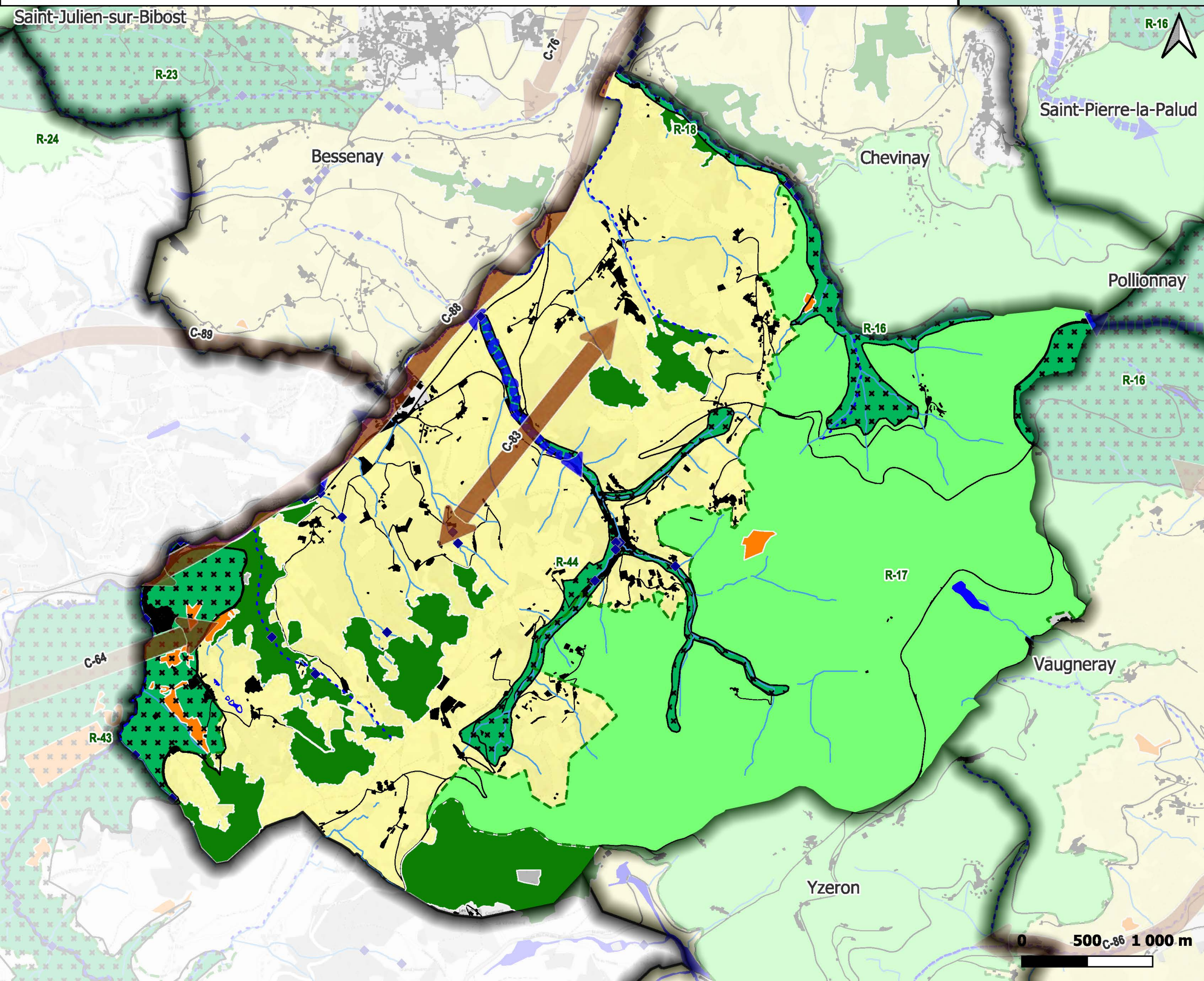
Éléments d'informations complémentaires

- Réservoirs de biodiversité SRADET
- Corridors fuseaux du SRADET
- Espaces Naturels Sensibles (Département du Rhône)
- Secteurs de mesures compensatoires

Fond de plan

- Autoroutes et quasi-autoroutes
- Autres routes importantes
- Zones artificialisées
- Cours d'eau
- Périmètre du SCOT

Saint-Julien-sur-Bibost



Légende

Réservoirs de biodiversité trame verte

- Enjeu régional
- Enjeu local

Réservoirs de biodiversité trame bleue

- Réservoirs biologiques, cours d'eau classés
- Zones humides

Autres espaces fonctionnels

- Boisements remarquables
- Pelouses sèches

Corridors écologiques

- Paysager à préserver
- Contraint à préserver voire à restaurer
- Corridors aquatiques

- Espaces perméables principalement agricoles

- Passages à faune
- Référentiel des obstacles à l'écoulement des eaux

Éléments d'informations complémentaires

- Réservoirs de biodiversité SRADDET
- Corridors fuseaux du SRADDET
- Espaces Naturels Sensibles (Département du Rhône)
- Secteurs de mesures compensatoires

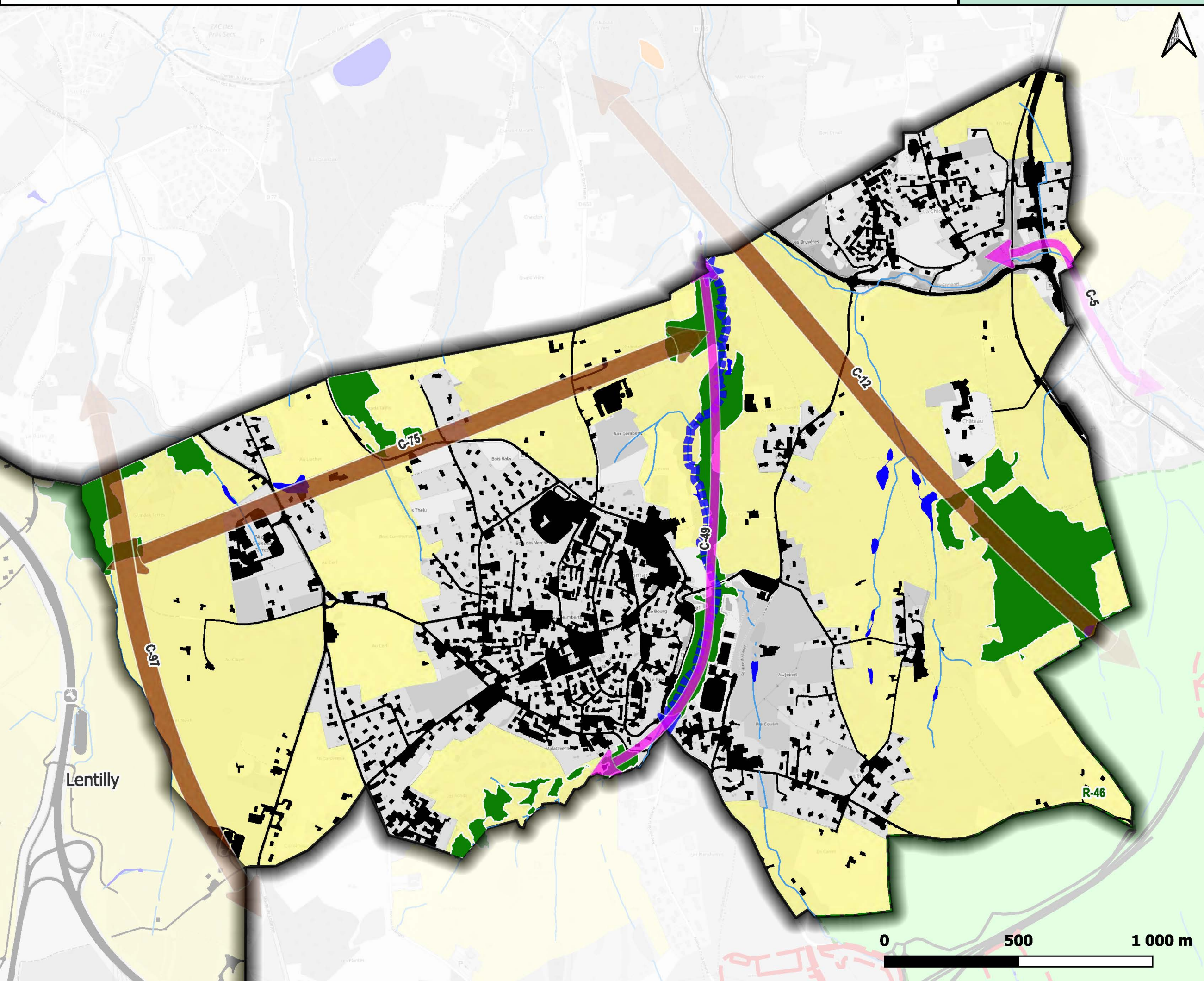
Fond de plan

- Autoroutes et quasi-autoroutes
- Autres routes importantes
- Zones artificialisées
- Cours d'eau
- Périmètre du SCOT

Sources 2016 : PNR Pilat, Fédération des Chasseurs du Rhône, LPO, Syndicat de l'Ouest Lyonnais, SEPAL

Sources 2024 : CEN Rhône-Alpes, datARA, SANDRE - ©IGN - OCSGE 2020

Fond : © les contributeurs OpenStreetMap, sous licence ODbL



Légende

Réservoirs de biodiversité trame verte

- Enjeu régional
- Enjeu local

Réservoirs de biodiversité trame bleue

- Réservoirs biologiques, cours d'eau classés
- Zones humides

Autres espaces fonctionnels

- Boisements remarquables
- Pelouses sèches

Corridors écologiques

- Paysager à préserver
- Contraint à préserver voire à restaurer
- Corridors aquatiques

Espaces perméables principalement agricoles

- Passages à faune
- Référentiel des obstacles à l'écoulement des eaux

Éléments d'informations complémentaires

- Réservoirs de biodiversité SRADET
- Corridors fuseaux du SRADET
- Espaces Naturels Sensibles (Département du Rhône)
- Secteurs de mesures compensatoires

Fond de plan

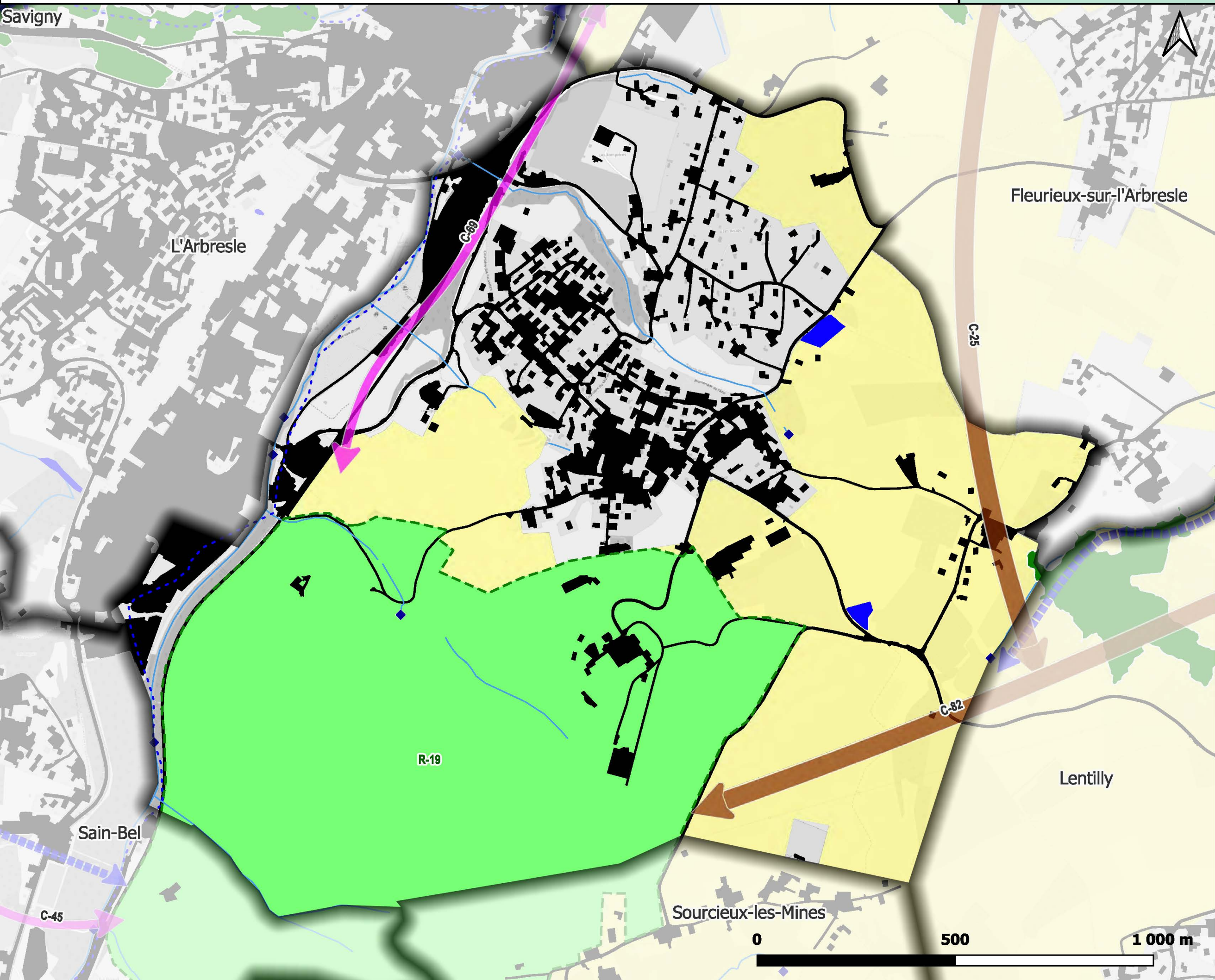
- Autoroutes et quasi-autoroutes
- Autres routes importantes
- Zones artificialisées
- Cours d'eau
- Périmètre du SCOT

Sources 2016 : PNR Pilat, Fédération des Chasseurs du Rhône, LPO, Syndicat de l'Ouest Lyonnais, SEPAL

Sources 2024 : CEN Rhône-Alpes, datARA, SANDRE - ©IGN - OCSGE 2020

Fond : © les contributeurs OpenStreetMap, sous licence ODbL

0 500 1 000 m



Légende

Réservoirs de biodiversité trame verte

- Enjeu régional
- Enjeu local

Réservoirs de biodiversité trame bleue

- Réservoirs biologiques, cours d'eau classés
- Zones humides

Autres espaces fonctionnels

- Boisements remarquables
- Pelouses sèches

Corridors écologiques

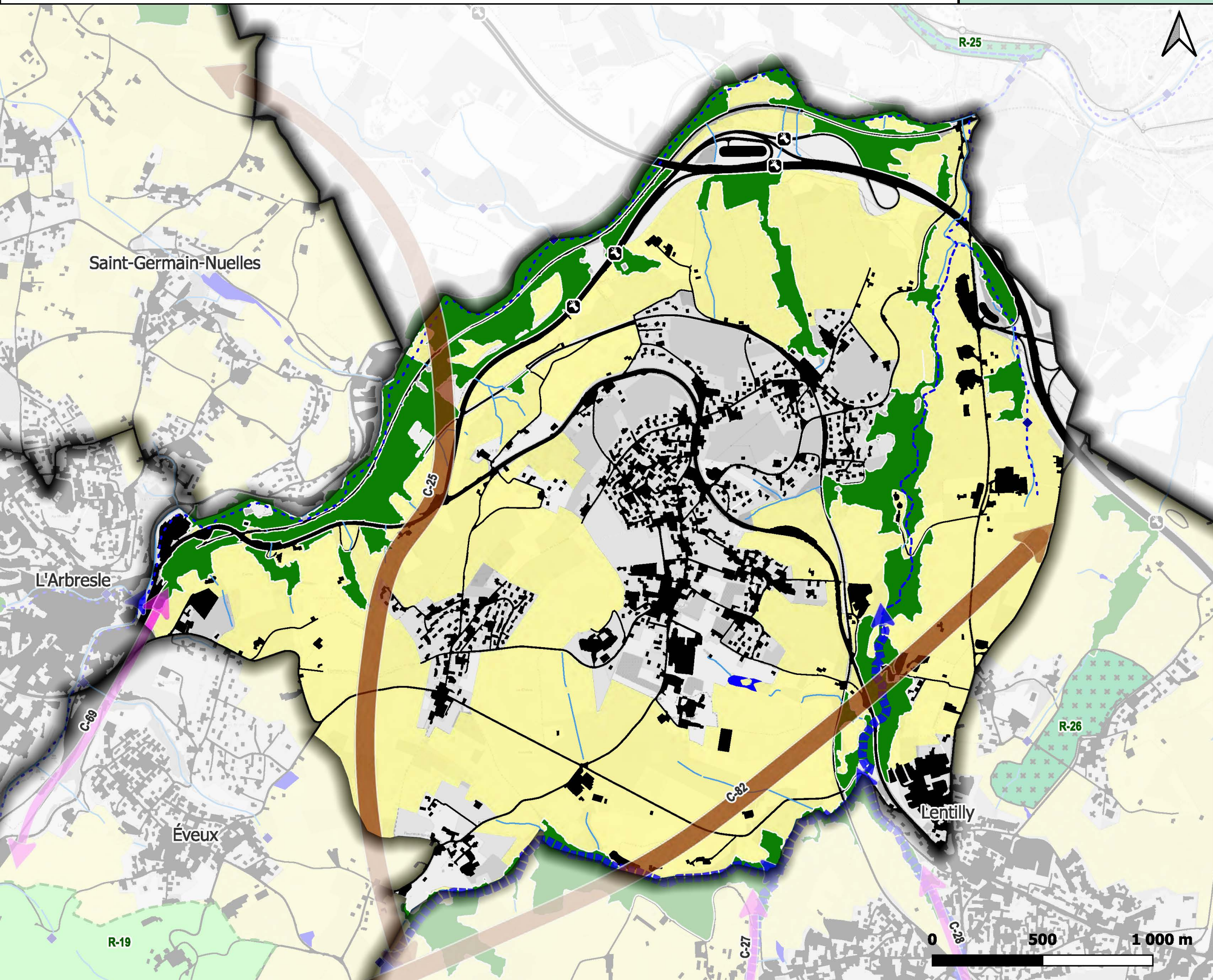
- Paysager à préserver
- Contraint à préserver voire à restaurer
- Corridors aquatiques
- Espaces perméables principalement agricoles
- Passages à faune
- Référentiel des obstacles à l'écoulement des eaux

Éléments d'informations complémentaires

- Réservoirs de biodiversité SRADDET
- Corridors fuseaux du SRADDET
- Espaces Naturels Sensibles (Département du Rhône)
- Secteurs de mesures compensatoires

Fond de plan

- Autoroutes et quasi-autoroutes
- Autres routes importantes
- Zones artificialisées
- Cours d'eau
- Périmètre du SCOT



Légende

Réservoirs de biodiversité
trame verte

- Enjeu régional
- Enjeu local

Réservoirs de biodiversité
trame bleue

- Réservoirs biologiques,
cours d'eau classés
- Zones humides

Autres espaces fonctionnels

- Boisements remarquables
- Pelouses sèches

Corridors écologiques

- Paysager à préserver
- Contraint à préserver voire à restaurer
- Corridors aquatiques

Espaces perméables principalement agricoles

- Passages à faune
- Référentiel des obstacles à
l'écoulement des eaux

Éléments d'informations
complémentaires

- Réservoirs de biodiversité SRADET
- Corridors fuseaux du SRADET
- Espaces Naturels Sensibles
(Département du Rhône)
- Secteurs de mesures compensatoires

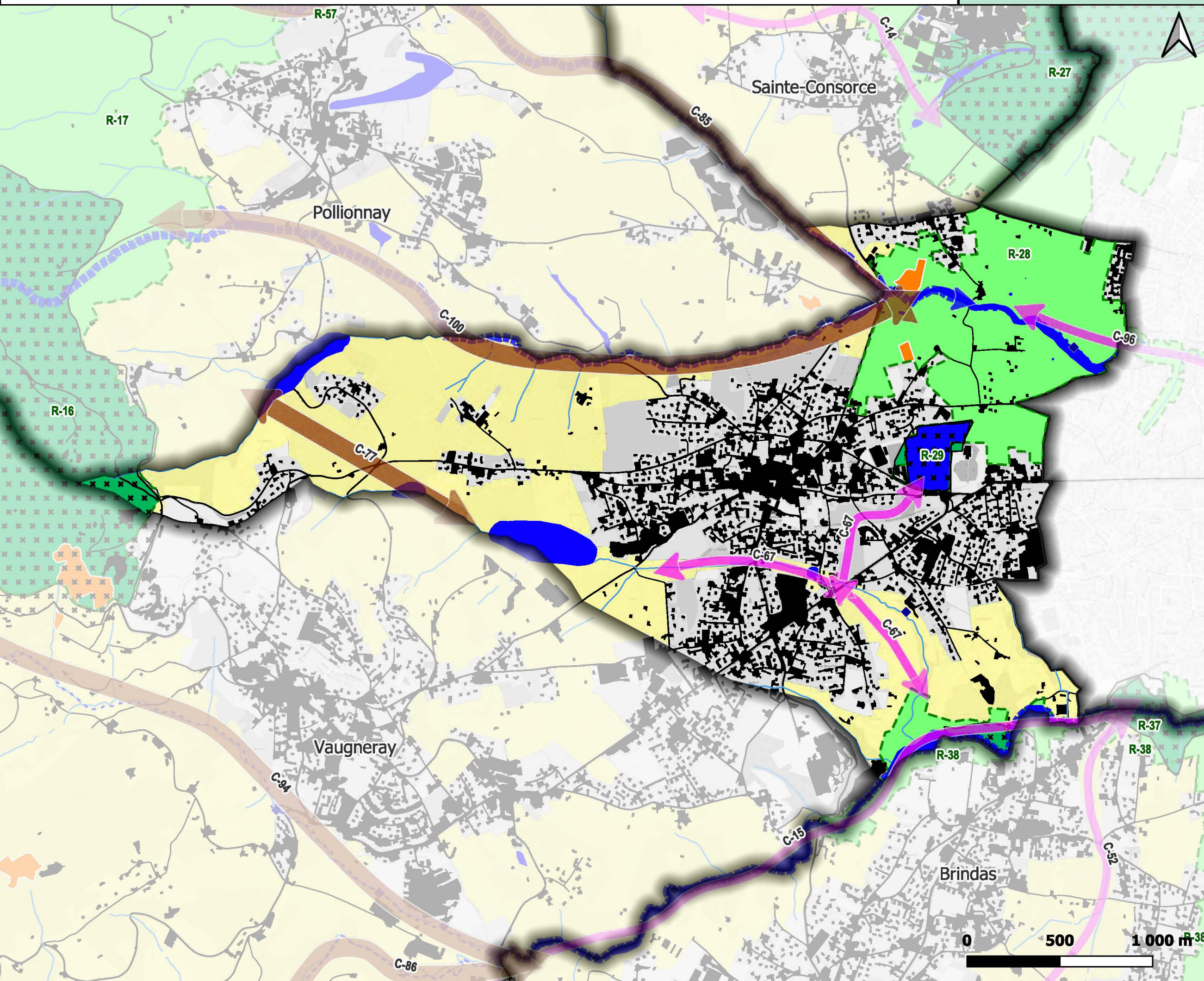
Fond de plan

- Autoroutes et quasi-autoroutes
- Autres routes importantes
- Zones artificialisées
- Cours d'eau
- Périmètre du SCOT

Sources 2016 : PNR Pilat, Fédération des
Chasseurs du Rhône, LPO, Syndicat de l'Ouest
Lyonnais, SEPAL

Sources 2024 : CEN Rhône-Alpes, datARA,
SANDRE - ©IGN - OCSGE 2020

Fond : © les contributeurs OpenStreetMap, sous
licence ODbL



Légende

Réservoirs de biodiversité trame verte

- Enjeu régional
- Enjeu local

Réservoirs de biodiversité trame bleue

- Réservoirs biologiques, cours d'eau classés
- Zones humides

Autres espaces fonctionnels

- Boisements remarquables
- Pelouses sèches

Corridors écologiques

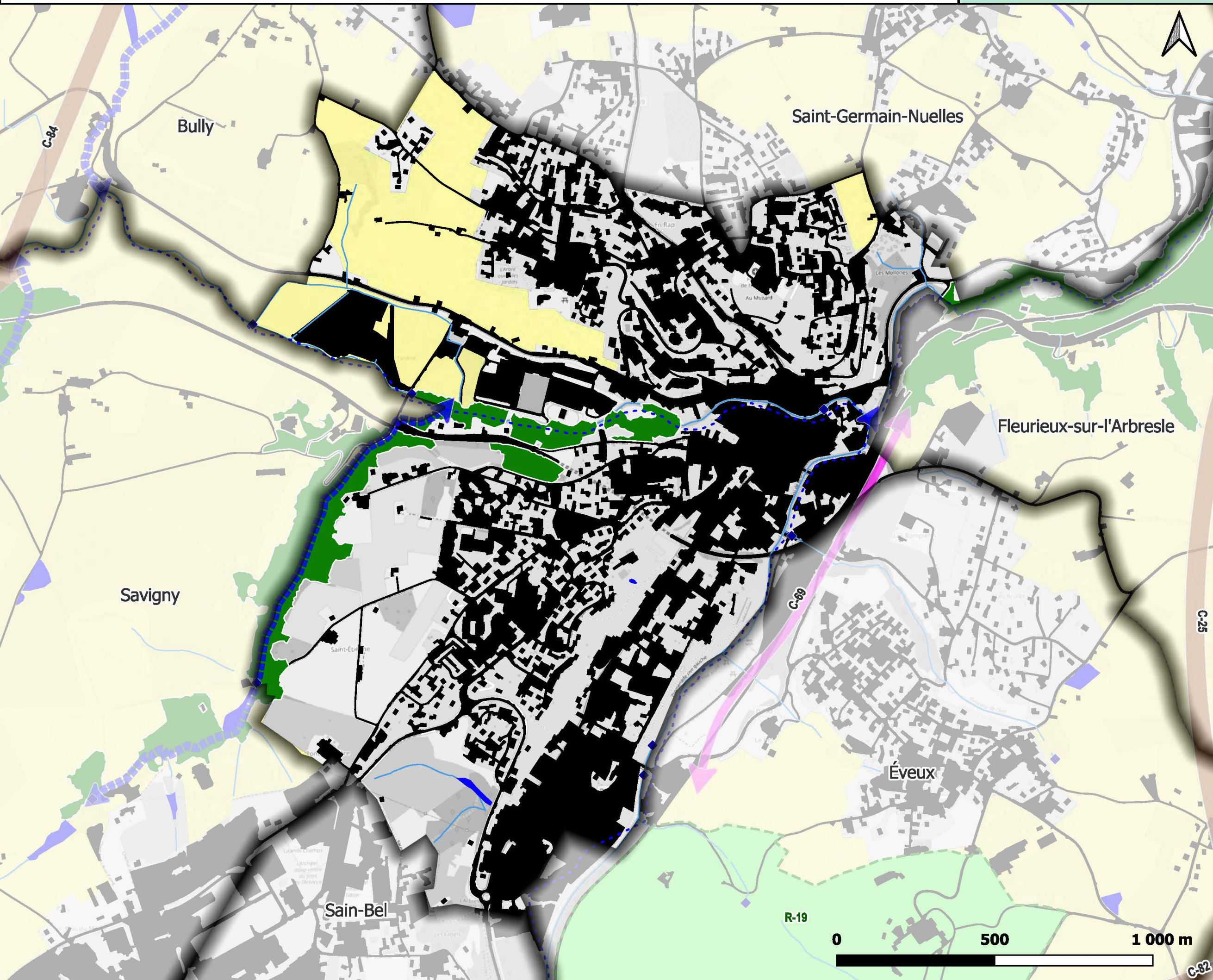
- Paysager à préserver
- Contraint à préserver voire à restaurer
- Corridors aquatiques
- Espaces perméables principalement agricoles
- Passages à faune
- Référentiel des obstacles à l'écoulement des eaux

Éléments d'informations complémentaires

- Réservoirs de biodiversité SRADET
- Corridors fuseaux du SRADET
- Espaces Naturels Sensibles (Département du Rhône)
- Secteurs de mesures compensatoires

Fond de plan

- Autoroutes et quasi-autoroutes
- Autres routes importantes
- Zones artificialisées
- Cours d'eau
- Périmètre du SCOT



Légende

Réservoirs de biodiversité
trame verte

- Enjeu régional
- Enjeu local

Réservoirs de biodiversité
trame bleue

- Réservoirs biologiques,
cours d'eau classés
- Zones humides

Autres espaces fonctionnels

- Boisements remarquables
- Pelouses sèches

Corridors écologiques

- Paysager à préserver
- Contraint à préserver voire à restaurer
- Corridors aquatiques

- Espaces perméables principalement agricoles

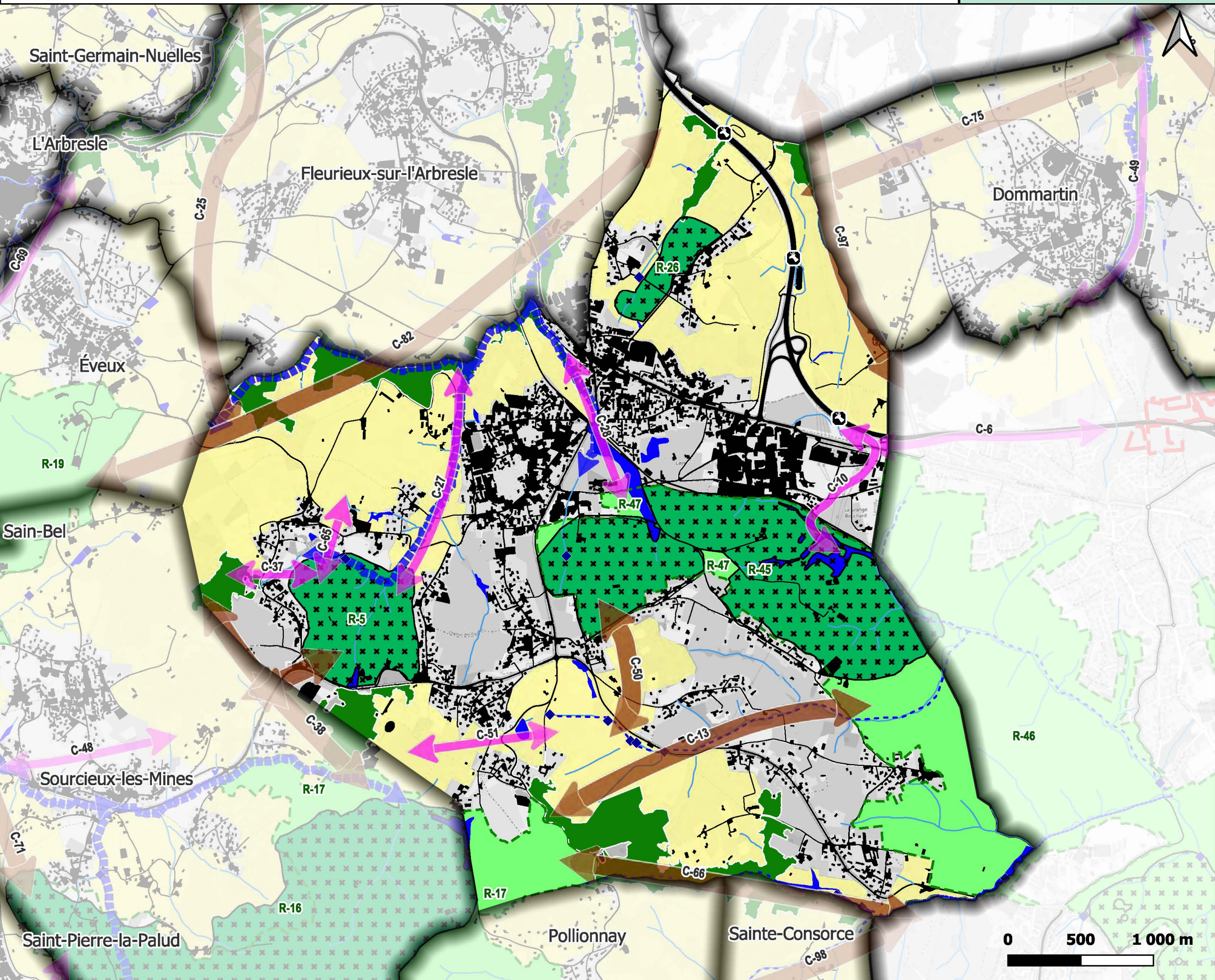
- Passages à faune
- Référentiel des obstacles à
l'écoulement des eaux

Éléments d'informations
complémentaires

- Réservoirs de biodiversité SRADET
- Corridors fuseaux du SRADET
- Espaces Naturels Sensibles
(Département du Rhône)
- Secteurs de mesures compensatoires

Fond de plan

- Autoroutes et quasi-autoroutes
- Autres routes importantes
- Zones artificialisées
- Cours d'eau
- Périmètre du SCOT



Légende

Réservoirs de biodiversité
trame verte

- Enjeu régional
- Enjeu local

Réservoirs de biodiversité
trame bleue

- Réservoirs biologiques,
cours d'eau classés
- Zones humides

Autres espaces fonctionnels

- Boisements remarquables
- Pelouses sèches

Corridors écologiques

- Paysager à préserver
- Contraint à préserver voire à restaurer
- Corridors aquatiques

Espaces perméables principalement agricoles

- Passages à faune
- Référentiel des obstacles à
l'écoulement des eaux

Éléments d'informations
complémentaires

- Réservoirs de biodiversité SRADDET
- Corridors fuseaux du SRADDET
- Espaces Naturels Sensibles
(Département du Rhône)
- Secteurs de mesures compensatoires

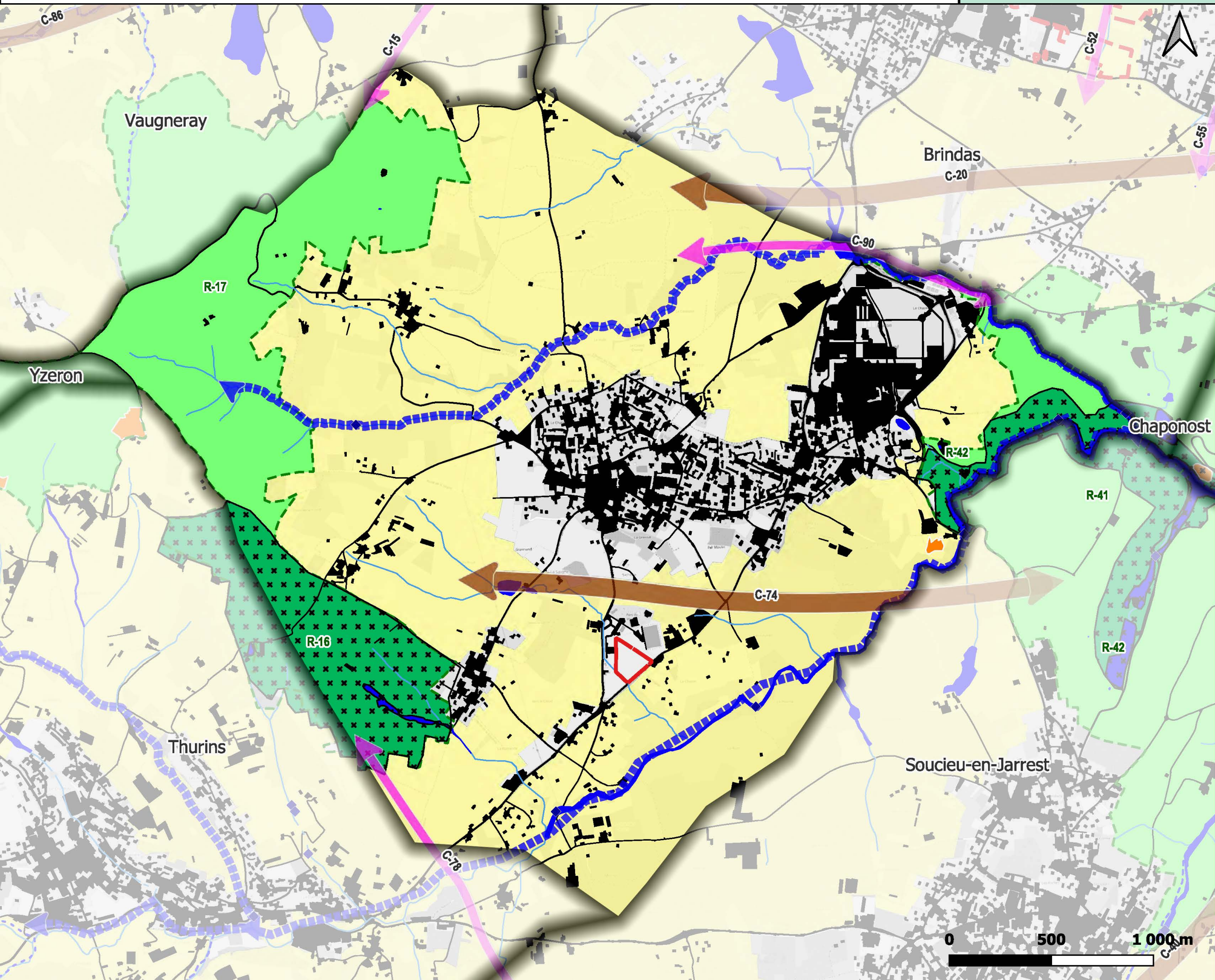
Fond de plan

- Autoroutes et quasi-autoroutes
- Autres routes importantes
- Zones artificialisées
- Cours d'eau
- Périmètre du SCOT

Sources 2016 : PNR Pilat, Fédération des
Chasseurs du Rhône, LPO, Syndicat de l'Ouest
Lyonnais, SEPAL

Sources 2024 : CEN Rhône-Alpes, datARA,
SANDRE - ©IGN - OCSGE 2020

Fond : © les contributeurs OpenStreetMap, sous
licence ODbL



Légende

Réservoirs de biodiversité trame verte

- Enjeu régional
- Enjeu local

Réservoirs de biodiversité trame bleue

- Réservoirs biologiques, cours d'eau classés
- Zones humides

Autres espaces fonctionnels

- Boisements remarquables
- Pelouses sèches

Corridors écologiques

- Paysager à préserver
- Contraint à préserver voire à restaurer
- Corridors aquatiques

Espaces perméables principalement agricoles

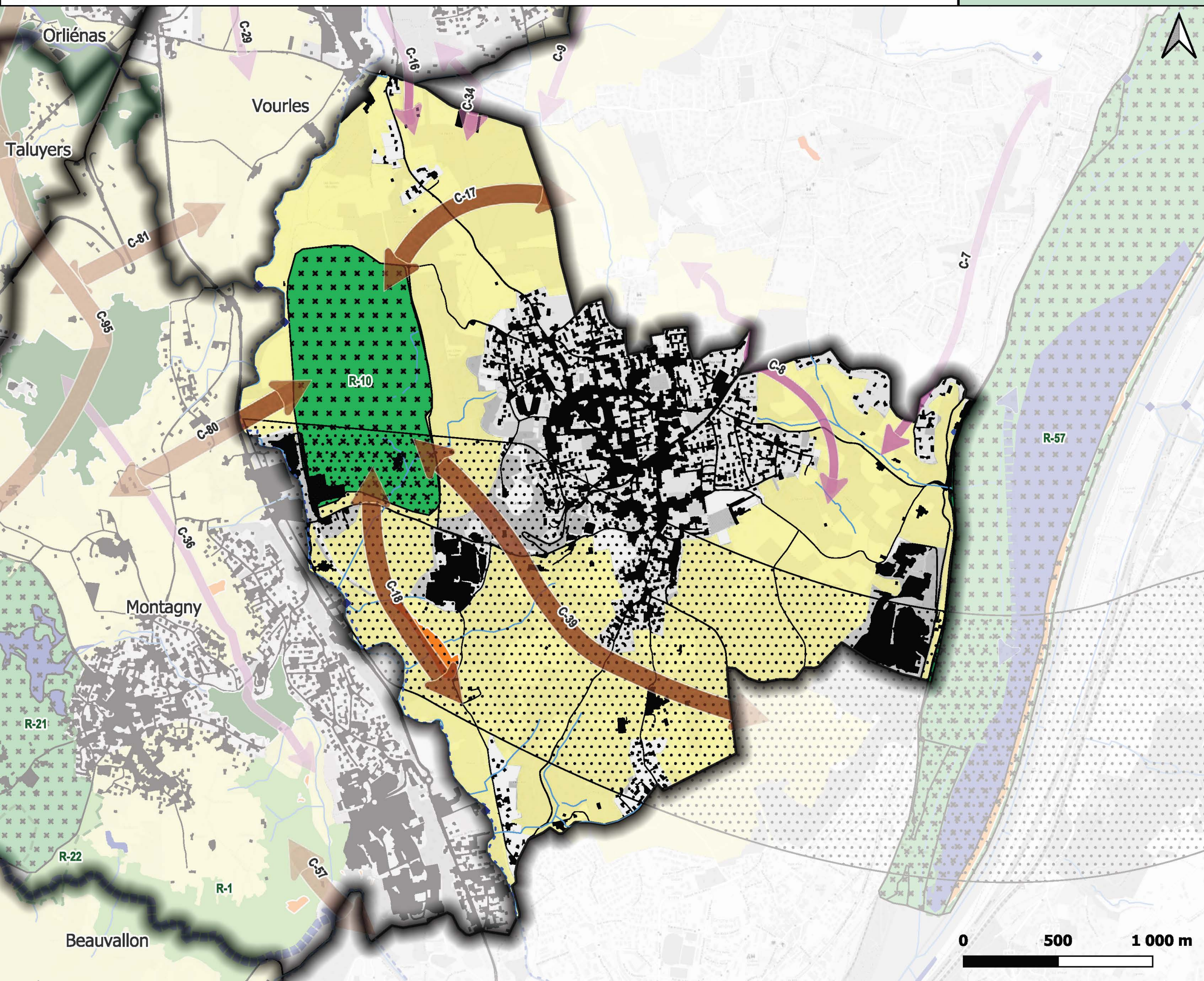
- Passages à faune
- Référentiel des obstacles à l'écoulement des eaux

Eléments d'informations complémentaires

- Réservoirs de biodiversité SRADDET
- Corridors fuseaux du SRADDET
- Espaces Naturels Sensibles (Département du Rhône)
- Secteurs de mesures compensatoires

Fond de plan

- Autoroutes et quasi-autoroutes
- Autres routes importantes
- Zones artificialisées
- Cours d'eau
- Périmètre du SCOT



Légende

Réservoirs de biodiversité trame verte

- Enjeu régional
- Enjeu local

Réservoirs de biodiversité trame bleue

- Réservoirs biologiques, cours d'eau classés
- Zones humides

Autres espaces fonctionnels

- Boisements remarquables
- Pelouses sèches

Corridors écologiques

- Paysager à préserver
- Contraint à préserver voire à restaurer
- Corridors aquatiques

- Espaces perméables principalement agricoles

- Passages à faune

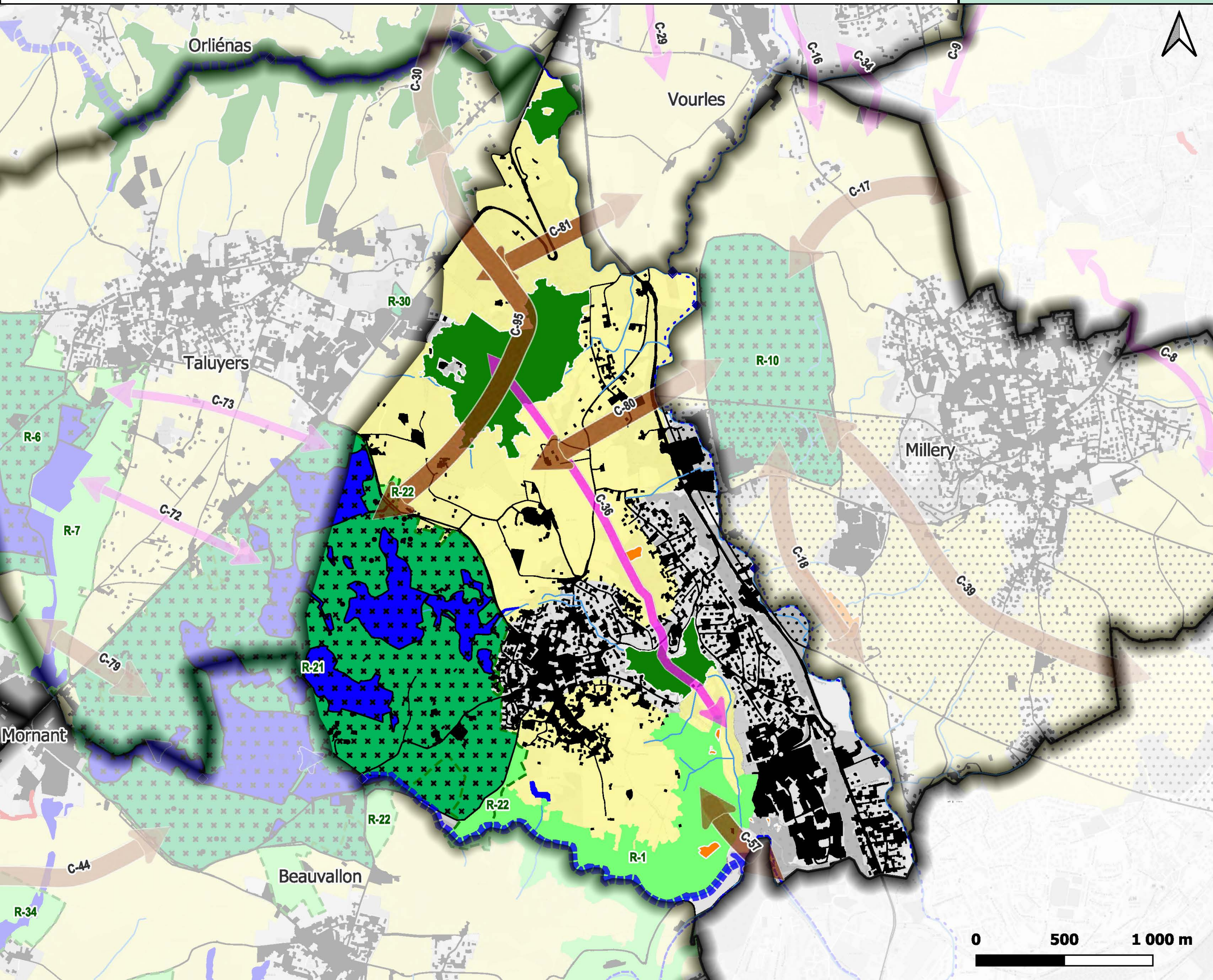
- Référentiel des obstacles à l'écoulement des eaux

Éléments d'informations complémentaires

- Réservoirs de biodiversité SRADET
- Corridors fuseaux du SRADET
- Espaces Naturels Sensibles (Département du Rhône)
- Secteurs de mesures compensatoires

Fond de plan

- Autoroutes et quasi-autoroutes
- Autres routes importantes
- Zones artificialisées
- Cours d'eau
- Périmètre du SCOT



Légende

Réservoirs de biodiversité
trame verte

- Enjeu régional
- Enjeu local

Réservoirs de biodiversité
trame bleue

- Réservoirs biologiques,
cours d'eau classés
- Zones humides

Autres espaces fonctionnels

- Boisements remarquables
- Pelouses sèches

Corridors écologiques

- Paysager à préserver
- Contraint à préserver voire à restaurer
- Corridors aquatiques

Espaces perméables principalement agricoles

- Passages à faune
- Référentiel des obstacles à
l'écoulement des eaux

Eléments d'informations
complémentaires

- Réservoirs de biodiversité SRADET
- Corridors fuseaux du SRADET
- Espaces Naturels Sensibles
(Département du Rhône)
- Secteurs de mesures compensatoires


Fond de plan

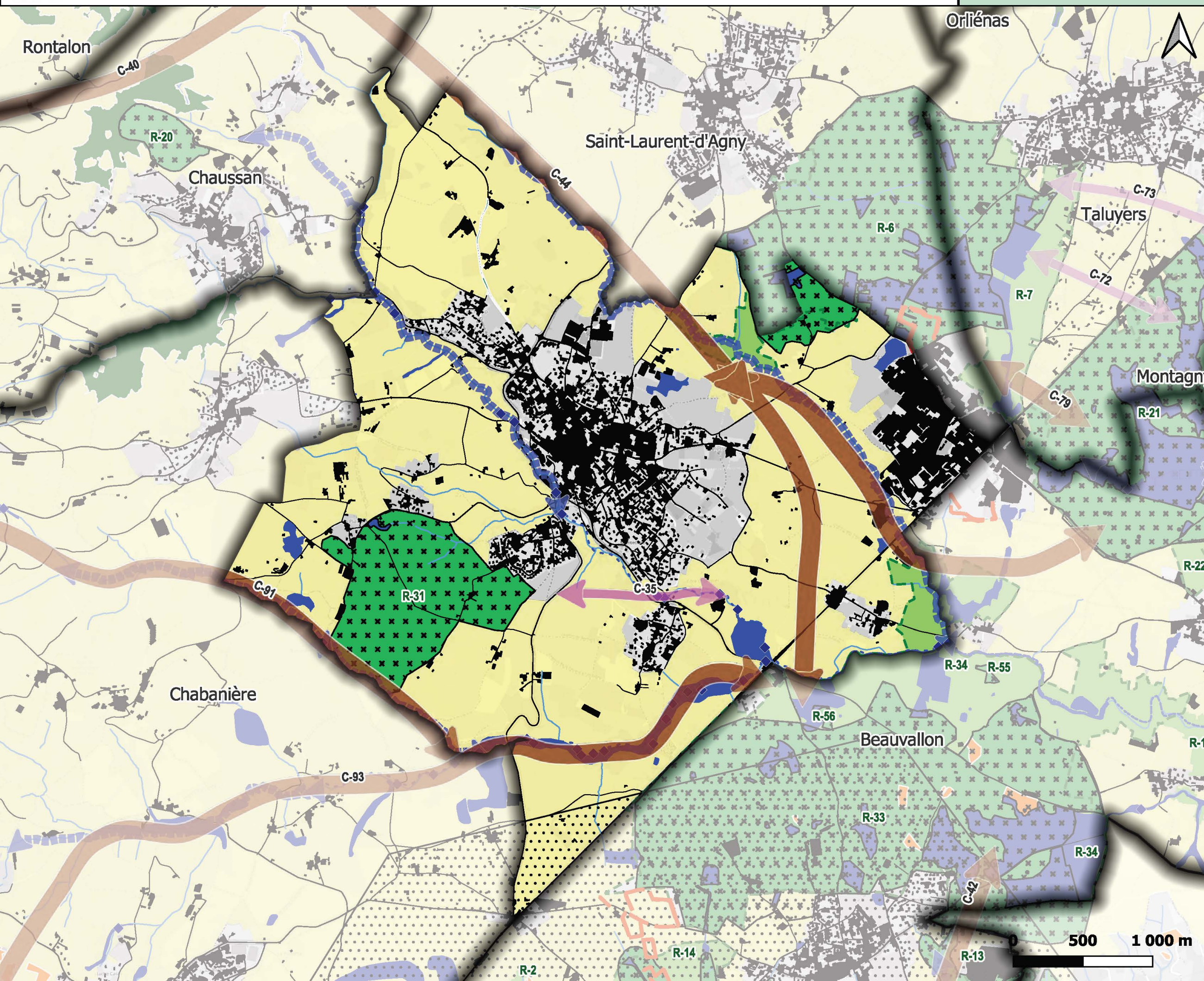
- Autoroutes et quasi-autoroutes
- Autres routes importantes
- Zones artificialisées
- Cours d'eau
- Périmètre du SCOT

Sources 2016 : PNR Pilat, Fédération des
Chasseurs du Rhône, LPO, Syndicat de l'Ouest
Lyonnais, SEPAL

Sources 2024 : CEN Rhône-Alpes, datARA,
SANDRE - ©IGN - OCSGE 2020

Fond : © les contributeurs OpenStreetMap, sous
licence ODbL





Légende

Réservoirs de biodiversité trame verte

- Enjeu régional
- Enjeu local

Réservoirs de biodiversité trame bleue

- Réservoirs biologiques, cours d'eau classés
- Zones humides

Autres espaces fonctionnels

- Boisements remarquables
- Pelouses sèches

Corridors écologiques

- Paysager à préserver
- Contraint à préserver voire à restaurer
- Corridors aquatiques

Espaces perméables principalement agricoles

- Passages à faune
- Référentiel des obstacles à l'écoulement des eaux

Éléments d'informations complémentaires

- Réservoirs de biodiversité SRADDET
- Corridors fuseaux du SRADDET
- Espaces Naturels Sensibles (Département du Rhône)
- Secteurs de mesures compensatoires

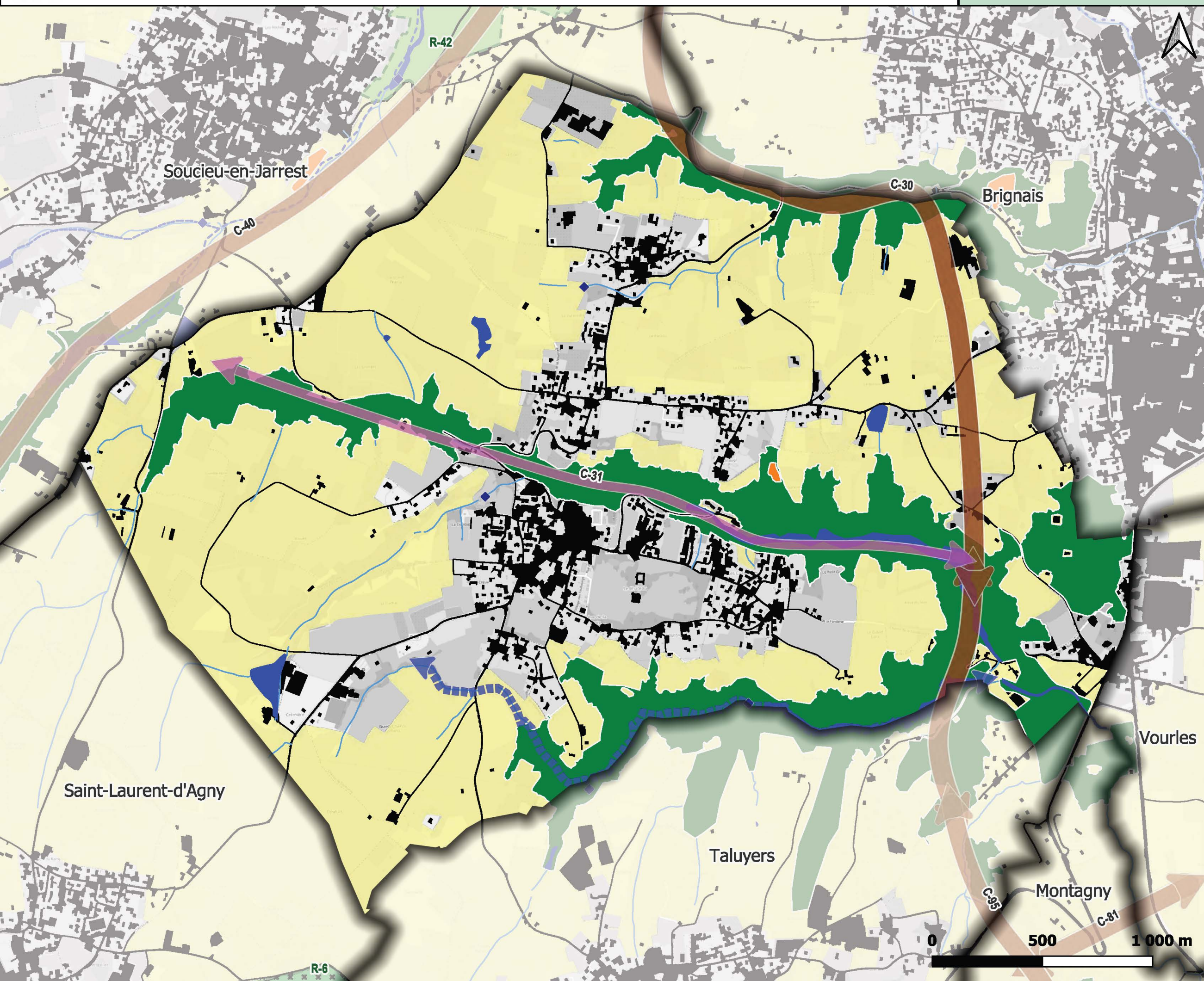
Fond de plan

- Autoroutes et quasi-autoroutes
- Autres routes importantes
- Zones artificialisées
- Cours d'eau
- Périmètre du SCOT

Sources 2016 : PNR Pilat, Fédération des Chasseurs du Rhône, LPO, Syndicat de l'Ouest Lyonnais, SEPAL

Sources 2024 : CEN Rhône-Alpes, datARA, SANDRE - ©IGN - OCSGE 2020

Fond : © les contributeurs OpenStreetMap, sous licence ODbL



Légende

Réservoirs de biodiversité trame verte

- Enjeu régional
- Enjeu local

Réservoirs de biodiversité trame bleue

- Réservoirs biologiques, cours d'eau classés
- Zones humides

Autres espaces fonctionnels

- Boisements remarquables
- Pelouses sèches

Corridors écologiques

- Paysager à préserver
- Contraint à préserver voire à restaurer
- Corridors aquatiques

- Espaces perméables principalement agricoles

- Passages à faune
- Référentiel des obstacles à l'écoulement des eaux

Éléments d'informations complémentaires

- Réservoirs de biodiversité SRADET
- Corridors fuseaux du SRADET
- Espaces Naturels Sensibles (Département du Rhône)
- Secteurs de mesures compensatoires

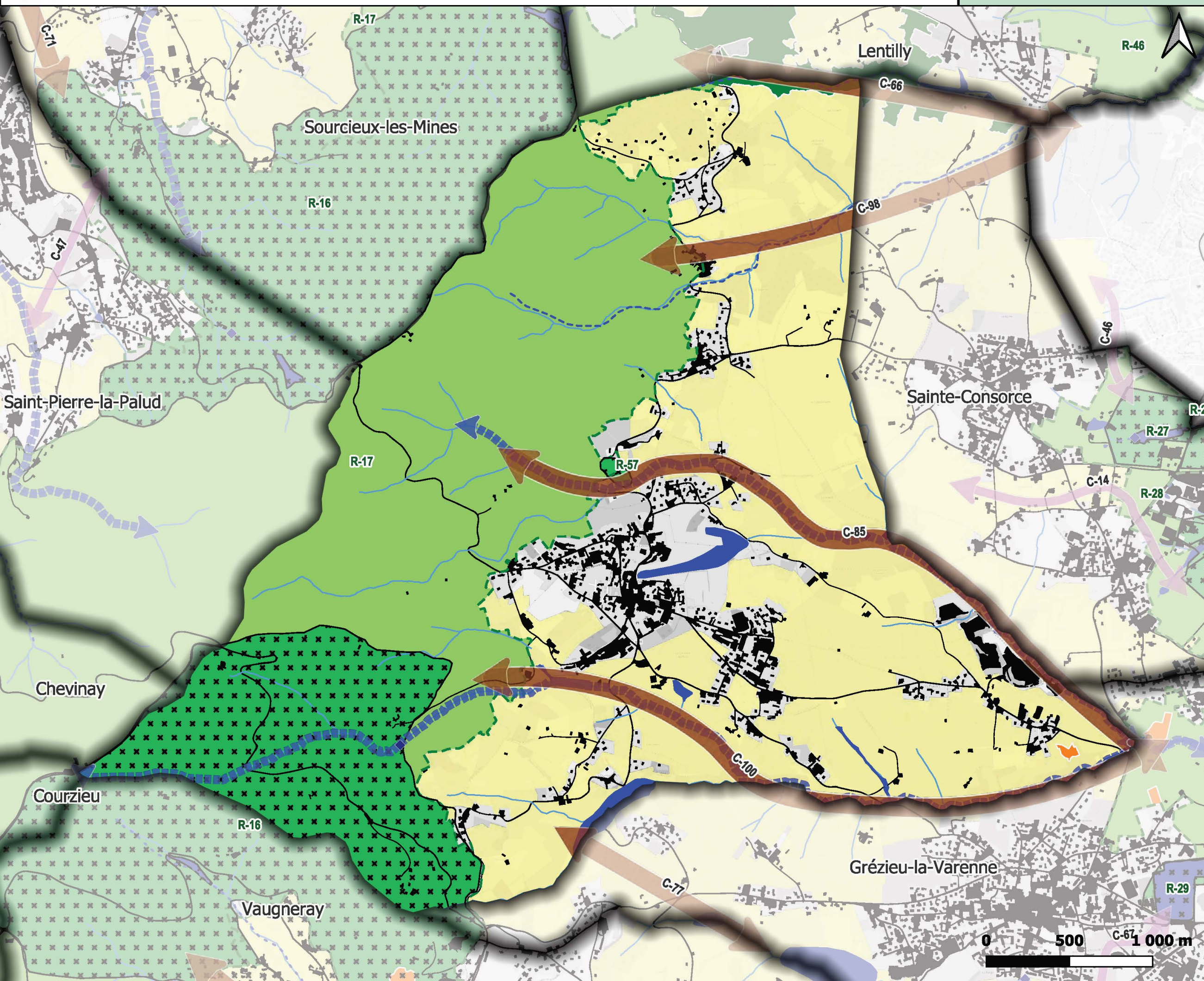
Fond de plan

- Autoroutes et quasi-autoroutes
- Autres routes importantes
- Zones artificialisées
- Cours d'eau
- Périmètre du SCOT

Sources 2016 : PNR Pilat, Fédération des Chasseurs du Rhône, LPO, Syndicat de l'Ouest Lyonnais, SEPAL

Sources 2024 : CEN Rhône-Alpes, datARA, SANDRE - ©IGN - OCSGE 2020

Fond : © les contributeurs OpenStreetMap, sous licence ODbL



Légende

Réservoirs de biodiversité trame verte

- Enjeu régional
- Enjeu local

Réservoirs de biodiversité trame bleue

- Réservoirs biologiques, cours d'eau classés
- Zones humides

Autres espaces fonctionnels

- Boisements remarquables
- Pelouses sèches

Corridors écologiques

- Paysager à préserver
- Contraint à préserver voire à restaurer
- Corridors aquatiques

- Espaces perméables principalement agricoles

- Passages à faune
- Référentiel des obstacles à l'écoulement des eaux

Éléments d'informations complémentaires

- Réservoirs de biodiversité SRADDET
- Corridors fuseaux du SRADDET
- Espaces Naturels Sensibles (Département du Rhône)
- Secteurs de mesures compensatoires

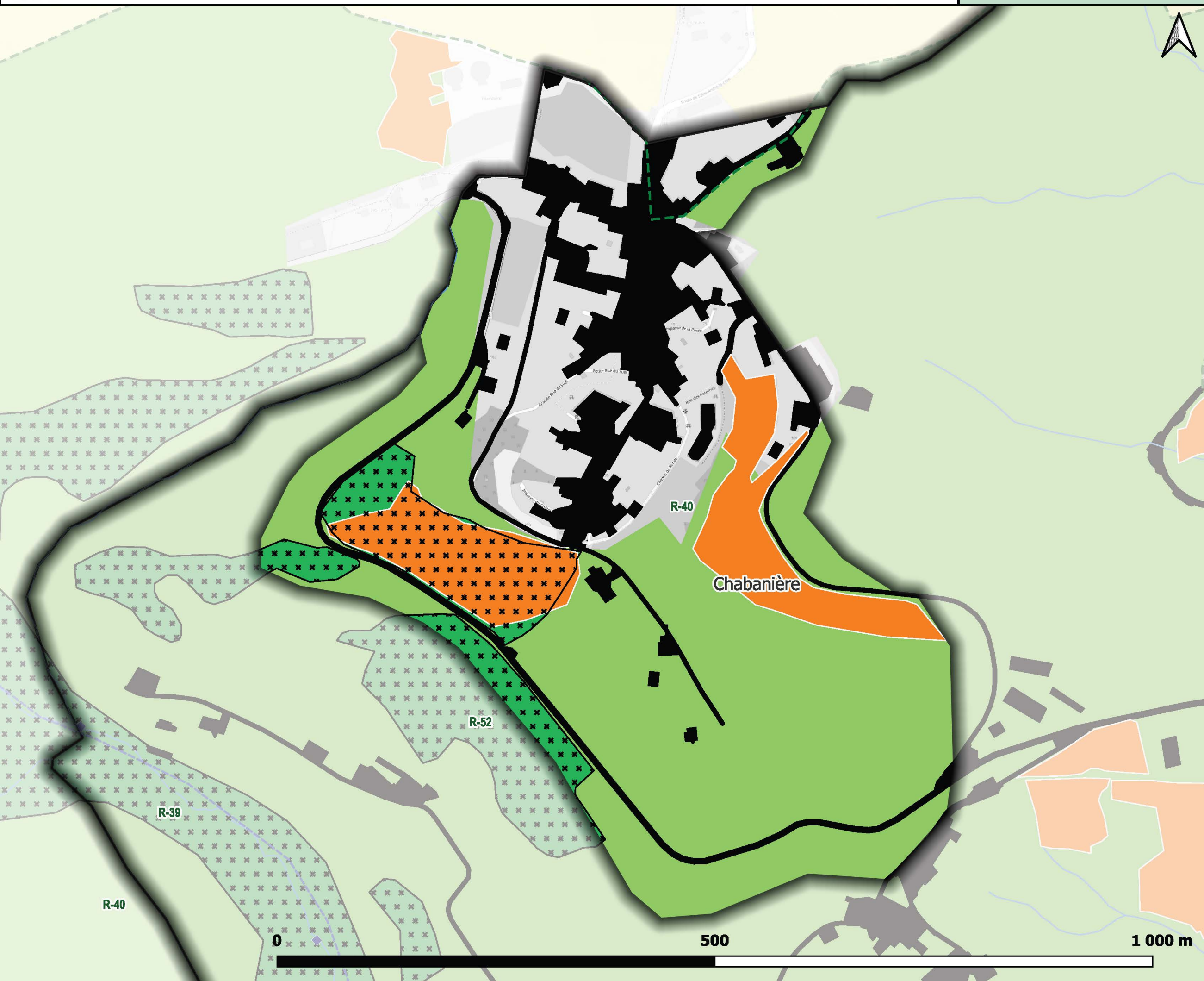
Fond de plan

- Autoroutes et quasi-autoroutes
- Autres routes importantes
- Zones artificialisées
- Cours d'eau
- Périmètre du SCOT

Sources 2016 : PNR Pilat, Fédération des Chasseurs du Rhône, LPO, Syndicat de l'Ouest Lyonnais, SEPAL

Sources 2024 : CEN Rhône-Alpes, datARA, SANDRE - ©IGN - OCSGE 2020

Fond : © les contributeurs OpenStreetMap, sous licence ODbL



Légende

Réservoirs de biodiversité trame verte

- Enjeu régional
- Enjeu local

Réservoirs de biodiversité trame bleue

- Réservoirs biologiques, cours d'eau classés
- Zones humides

Autres espaces fonctionnels

- Boisements remarquables
- Pelouses sèches

Corridors écologiques

- Paysager à préserver
- Contraint à préserver voire à restaurer
- Corridors aquatiques

Espaces perméables principalement agricoles

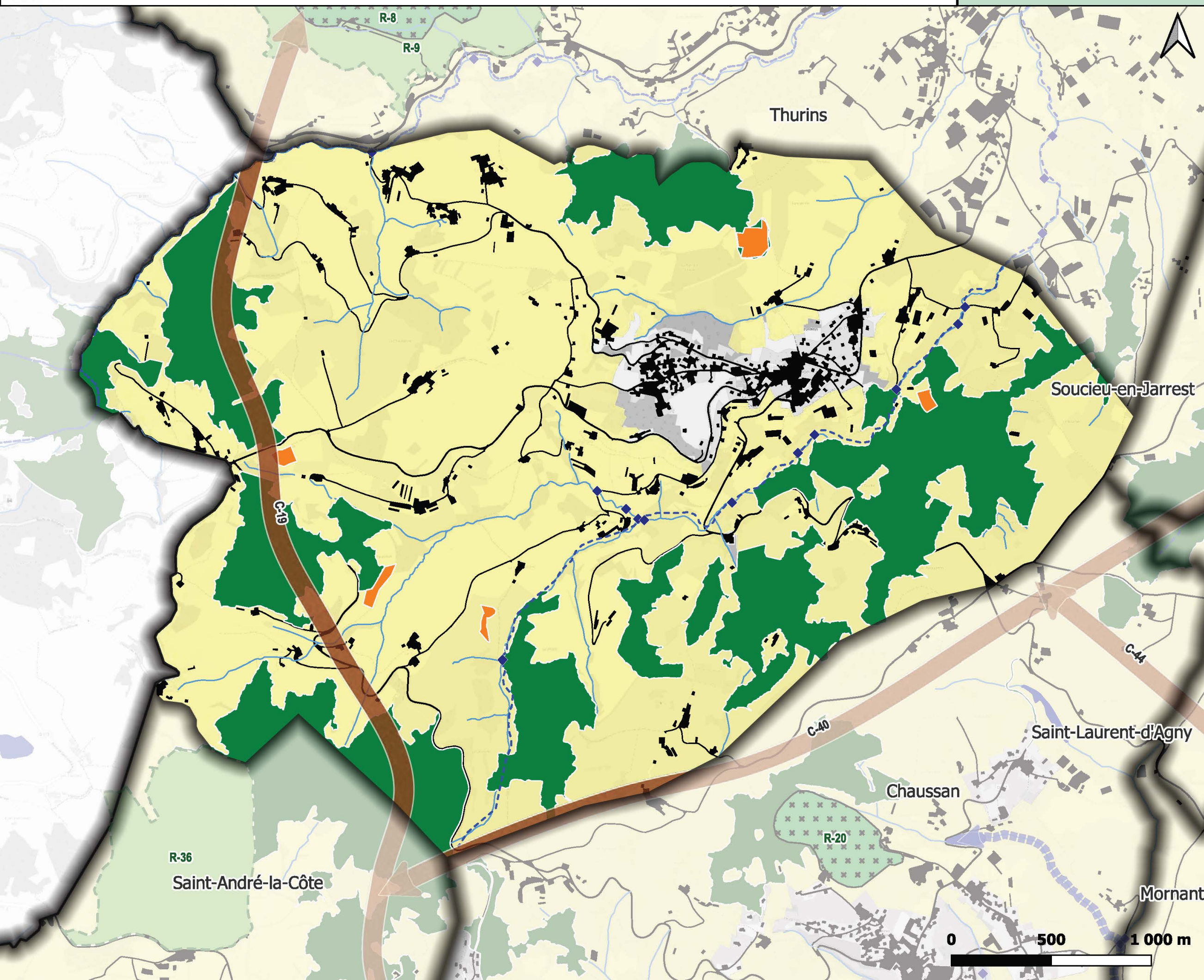
- Passages à faune
- Référentiel des obstacles à l'écoulement des eaux

Éléments d'informations complémentaires

- Réservoirs de biodiversité SRADDET
- Corridors fuseaux du SRADDET
- Espaces Naturels Sensibles (Département du Rhône)
- Secteurs de mesures compensatoires

Fond de plan

- Autoroutes et quasi-autoroutes
- Autres routes importantes
- Zones artificialisées
- Cours d'eau
- Périmètre du SCOT



Légende

Réservoirs de biodiversité trame verte

- Enjeu régional
- Enjeu local

Réservoirs de biodiversité trame bleue

- Réservoirs biologiques, cours d'eau classés
- Zones humides

Autres espaces fonctionnels

- Boisements remarquables
- Pelouses sèches

Corridors écologiques

- Paysager à préserver
- Contraint à préserver voire à restaurer
- Corridors aquatiques

Espaces perméables principalement agricoles

- Passages à faune
- Référentiel des obstacles à l'écoulement des eaux

Éléments d'informations complémentaires

- Réservoirs de biodiversité SRADET
- Corridors fuseaux du SRADET
- Espaces Naturels Sensibles (Département du Rhône)
- Secteurs de mesures compensatoires

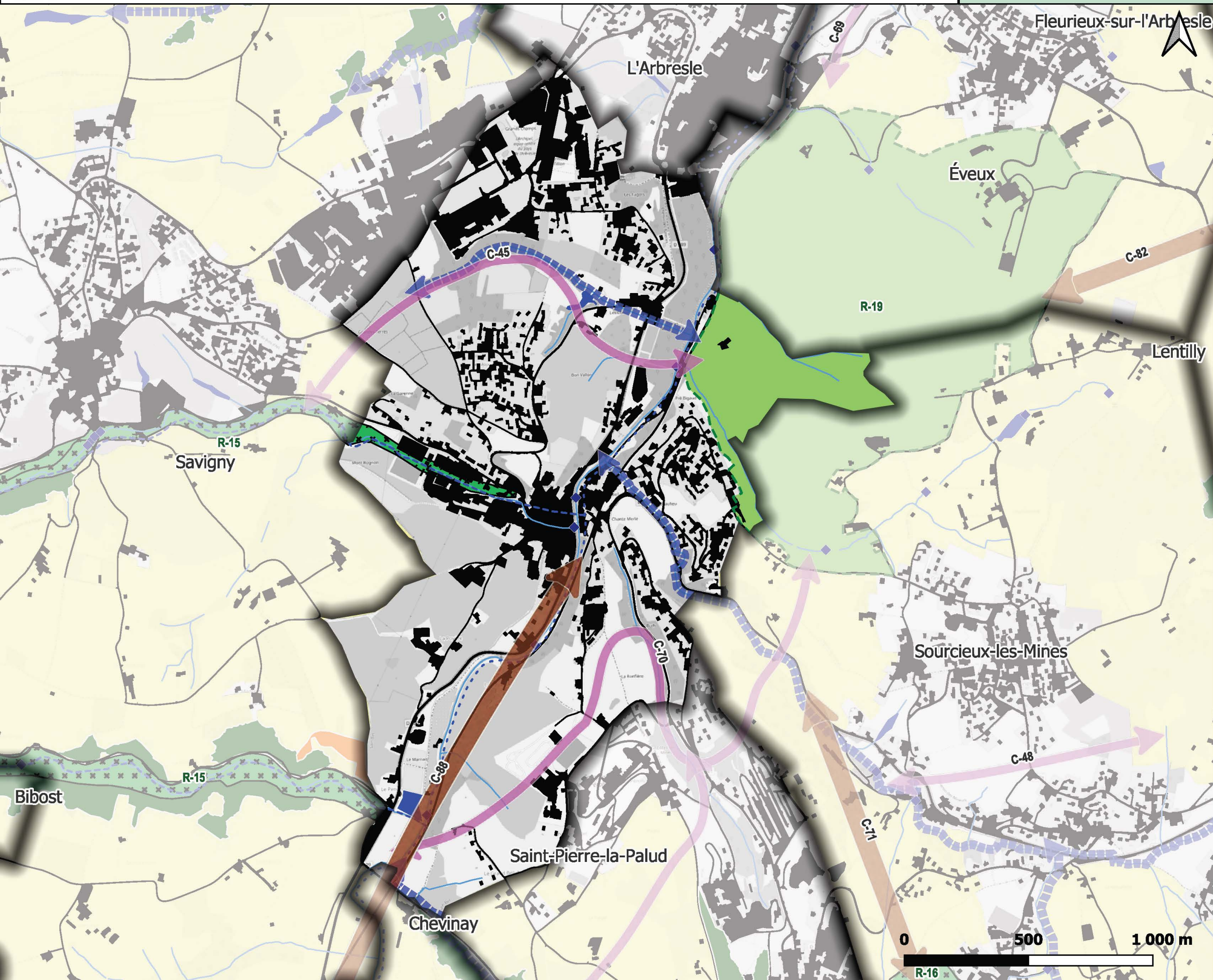
Fond de plan

- Autoroutes et quasi-autoroutes
- Autres routes importantes
- Zones artificialisées
- Cours d'eau
- Périmètre du SCOT

Sources 2016 : PNR Pilat, Fédération des Chasseurs du Rhône, LPO, Syndicat de l'Ouest Lyonnais, SEPAL

Sources 2024 : CEN Rhône-Alpes, datARA, SANDRE - ©IGN - OCSGE 2020

Fond : © les contributeurs OpenStreetMap, sous licence ODbL



Légende

Réservoirs de biodiversité
trame verte

- Enjeu régional
- Enjeu local

Réservoirs de biodiversité
trame bleue

- Réservoirs biologiques, cours d'eau classés
- Zones humides

Autres espaces fonctionnels

- Boisements remarquables
- Pelouses sèches

Corridors écologiques

- Paysager à préserver
- Contraint à préserver voire à restaurer
- Corridors aquatiques

- Espaces perméables principalement agricoles

- Passages à faune
- Référentiel des obstacles à l'écoulement des eaux

Éléments d'informations
complémentaires

- Réservoirs de biodiversité SRADDET
- Corridors fuseaux du SRADDET
- Espaces Naturels Sensibles (Département du Rhône)
- Secteurs de mesures compensatoires

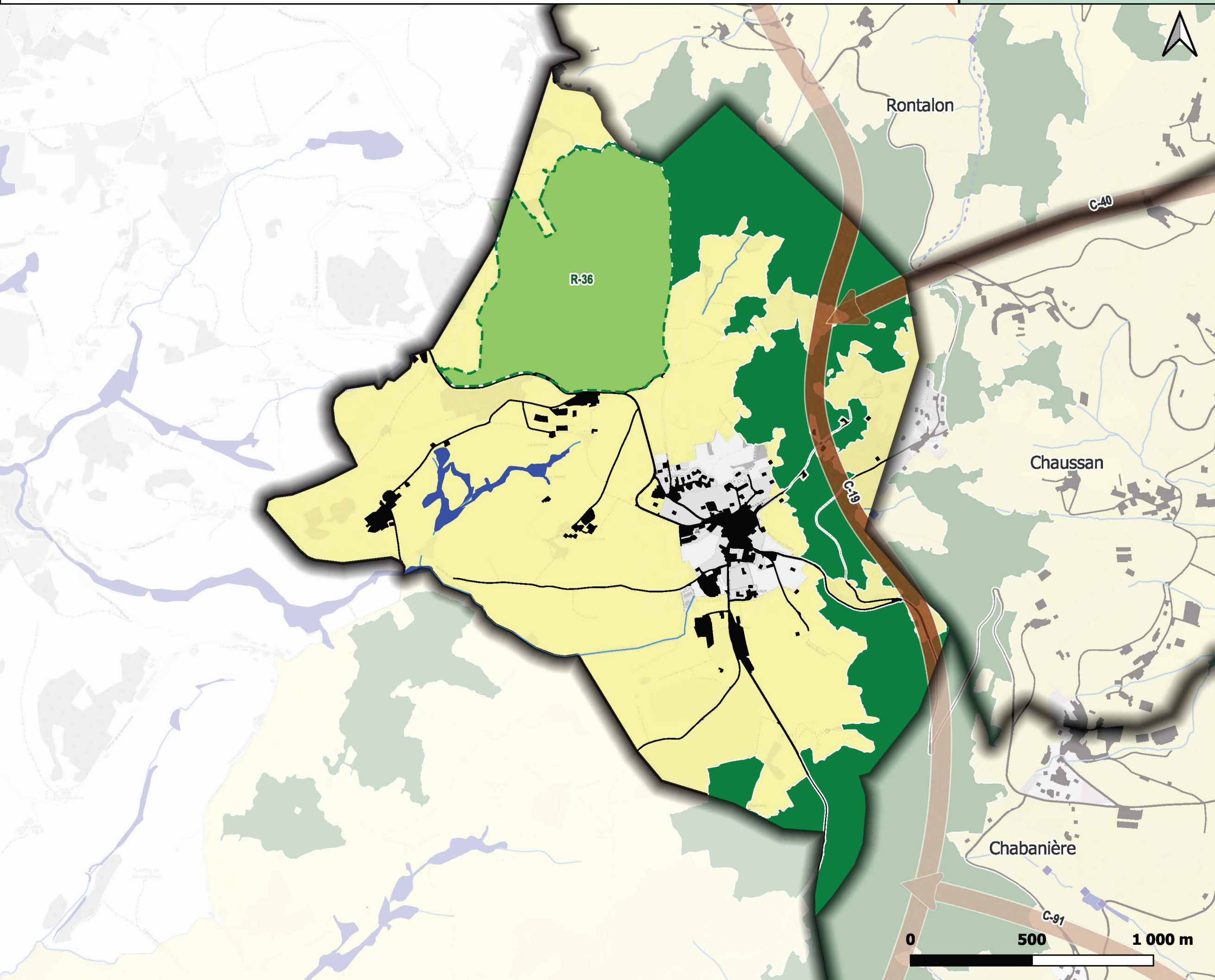
Fond de plan

- Autoroutes et quasi-autoroutes
- Autres routes importantes
- Zones artificialisées
- Cours d'eau
- Périmètre du SCOT

Sources 2016 : PNR Pilat, Fédération des Chasseurs du Rhône, LPO, Syndicat de l'Ouest Lyonnais, SEPAL

Sources 2024 : CEN Rhône-Alpes, datARA, SANDRE - ©IGN - OCSGE 2020

Fond : © les contributeurs OpenStreetMap, sous licence ODbL



Légende

Réservoirs de biodiversité
trame verte

- Enjeu régional
- Enjeu local

Réservoirs de biodiversité
trame bleue

- Réservoirs biologiques, cours d'eau classés
- Zones humides

Autres espaces fonctionnels

- Boisements remarquables
- Pelouses sèches

Corridors écologiques

- Paysager à préserver
- Contraint à préserver voire à restaurer
- Corridors aquatiques

Espaces perméables principalement agricoles

- Passages à faune
- Référentiel des obstacles à l'écoulement des eaux

Éléments d'informations
complémentaires

- Réservoirs de biodiversité SRADDET
- Corridors fuseaux du SRADDET
- Espaces Naturels Sensibles (Département du Rhône)
- Secteurs de mesures compensatoires

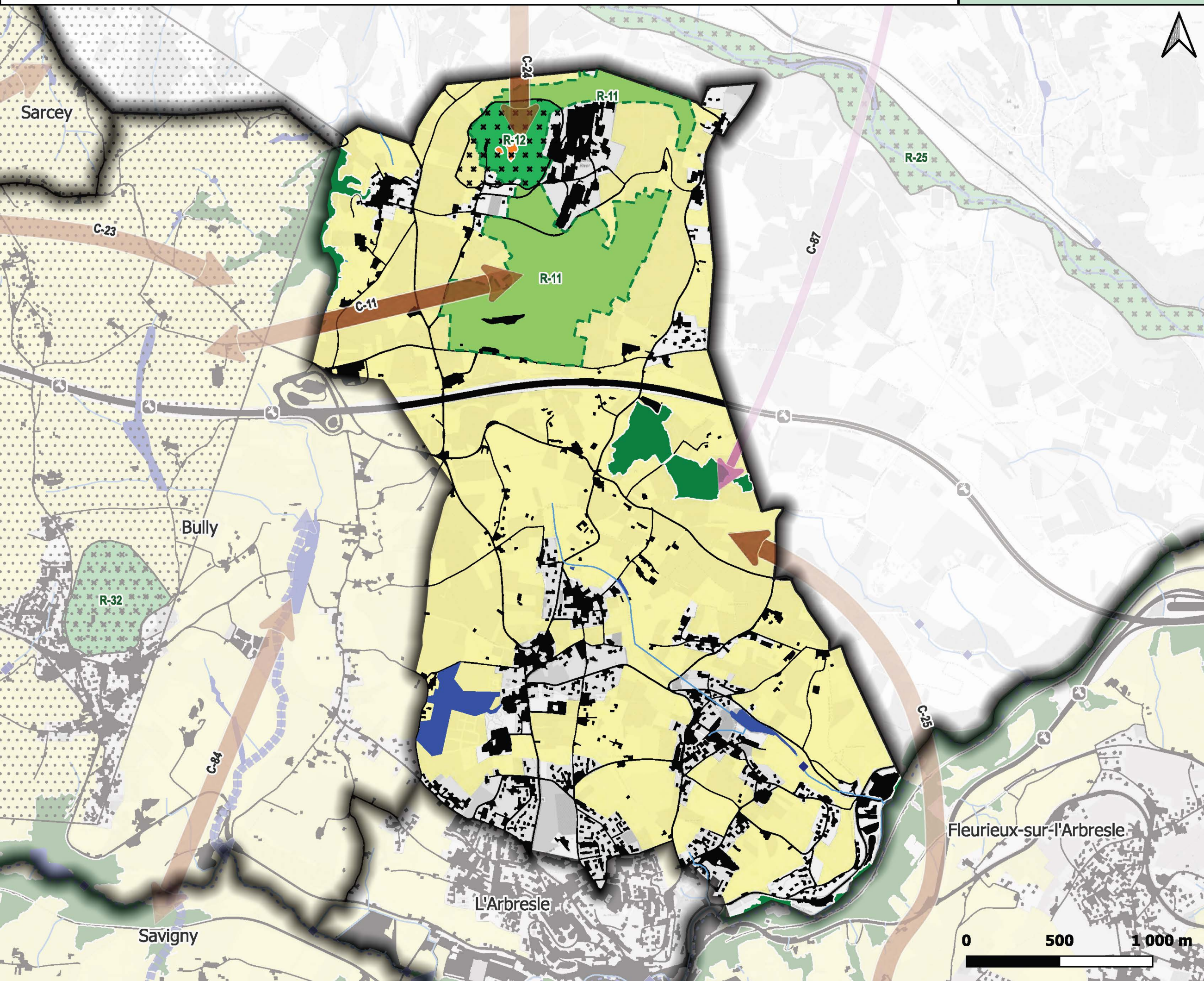
Fond de plan

- Autoroutes et quasi-autoroutes
- Autres routes importantes
- Zones artificialisées
- Cours d'eau
- Périmètre du SCOT

Sources 2016 : PNR Pilat, Fédération des
Chasseurs du Rhône, LPO, Syndicat de l'Ouest
Lyonnais, SEPAL

Sources 2024 : CEN Rhône-Alpes, datARA,
SANDRE - ©IGN - OCSGE 2020

Fond : © les contributeurs OpenStreetMap, sous
licence ODbL



Légende

Réservoirs de biodiversité trame verte

- Enjeu régional
- Enjeu local

Réservoirs de biodiversité trame bleue

- Réservoirs biologiques, cours d'eau classés
- Zones humides

Autres espaces fonctionnels

- Boisements remarquables
- Pelouses sèches

Corridors écologiques

- Paysager à préserver
- Contraint à préserver voire à restaurer
- Corridors aquatiques

- Espaces perméables principalement agricoles

- Passages à faune
- Référentiel des obstacles à l'écoulement des eaux

Éléments d'informations complémentaires

- Réservoirs de biodiversité SRADET
- Corridors fuseaux du SRADET
- Espaces Naturels Sensibles (Département du Rhône)
- Secteurs de mesures compensatoires

Fond de plan

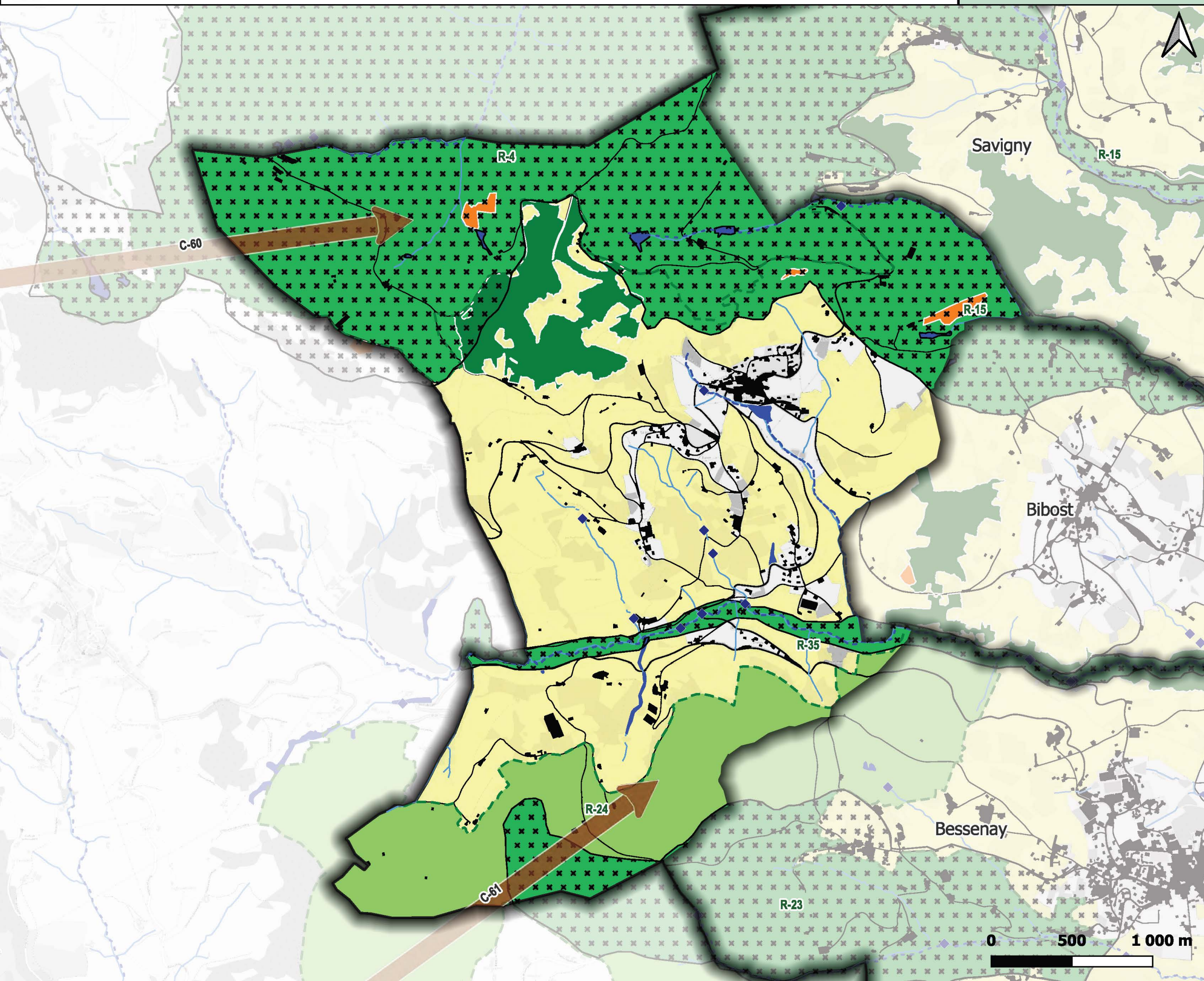
- Autoroutes et quasi-autoroutes
- Autres routes importantes
- Zones artificialisées
- Cours d'eau
- Périmètre du SCOT

Sources 2016 : PNR Pilat, Fédération des Chasseurs du Rhône, LPO, Syndicat de l'Ouest Lyonnais, SEPAL

Sources 2024 : CEN Rhône-Alpes, datARA, SANDRE - ©IGN - OCSGE 2020

Fond : © les contributeurs OpenStreetMap, sous licence ODbL

0 500 1 000 m



Légende

Réservoirs de biodiversité trame verte

- Enjeu régional
- Enjeu local

Réservoirs de biodiversité trame bleue

- Réservoirs biologiques, cours d'eau classés
- Zones humides

Autres espaces fonctionnels

- Boisements remarquables
- Pelouses sèches

Corridors écologiques

- Paysager à préserver
- Contraint à préserver voire à restaurer
- Corridors aquatiques

Espaces perméables principalement agricoles

- Passages à faune
- Référentiel des obstacles à l'écoulement des eaux

Éléments d'informations complémentaires

- Réservoirs de biodiversité SRADET
- Corridors fuseaux du SRADET
- Espaces Naturels Sensibles (Département du Rhône)
- Secteurs de mesures compensatoires

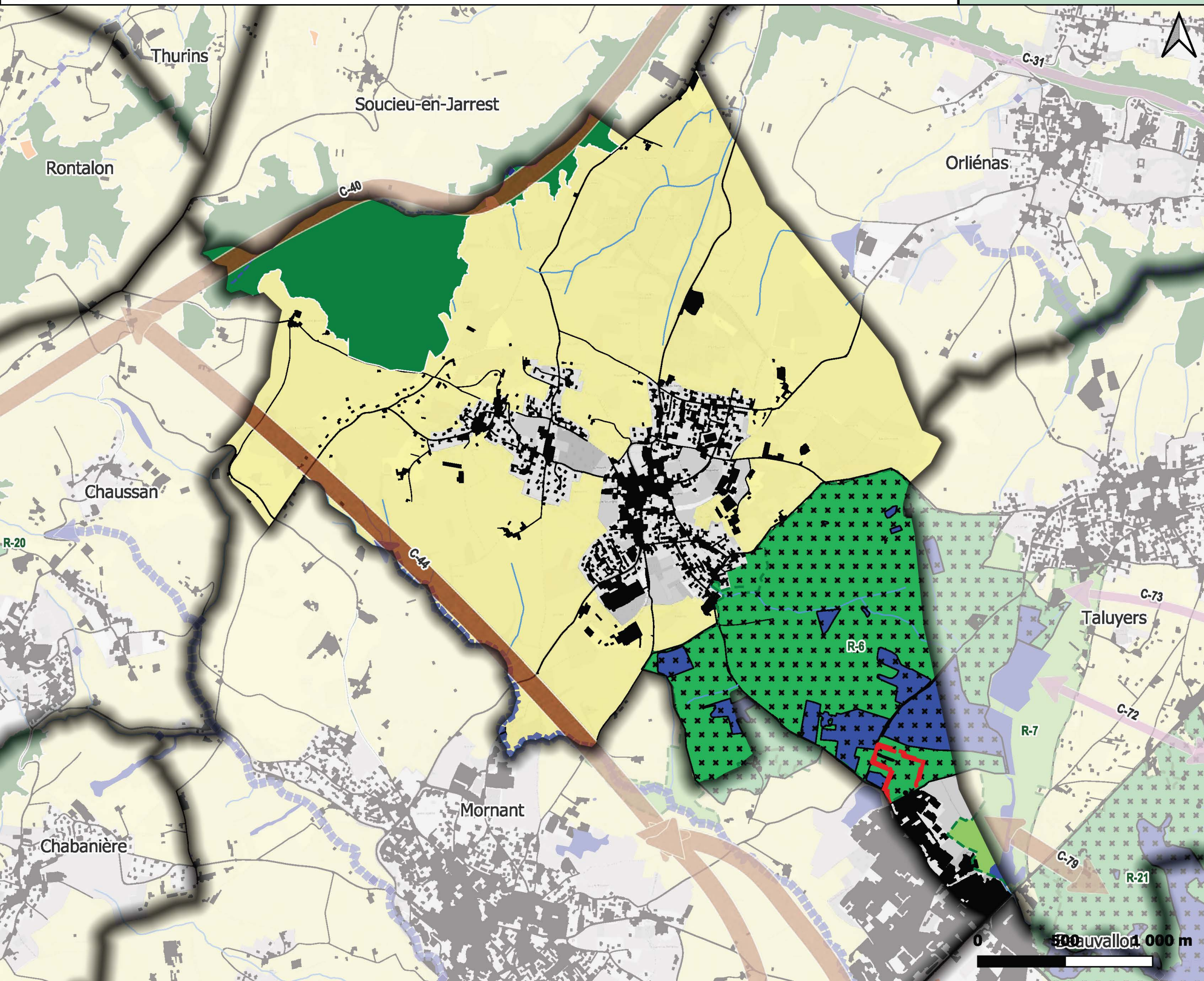
Fond de plan

- Autoroutes et quasi-autoroutes
- Autres routes importantes
- Zones artificialisées
- Cours d'eau
- Périmètre du SCOT

Sources 2016 : PNR Pilat, Fédération des Chasseurs du Rhône, LPO, Syndicat de l'Ouest Lyonnais, SEPAL

Sources 2024 : CEN Rhône-Alpes, datARA, SANDRE - ©IGN - OCSGE 2020

Fond : © les contributeurs OpenStreetMap, sous licence ODbL



Légende

Réservoirs de biodiversité trame verte

- Enjeu régional
- Enjeu local

Réservoirs de biodiversité trame bleue

- Réservoirs biologiques, cours d'eau classés
- Zones humides

Autres espaces fonctionnels

- Boisements remarquables
- Pelouses sèches

Corridors écologiques

- Paysager à préserver
- Contraint à préserver voire à restaurer
- Corridors aquatiques

Espaces perméables principalement agricoles

- Passages à faune
- Référentiel des obstacles à l'écoulement des eaux

Éléments d'informations complémentaires

- Réservoirs de biodiversité SRADET
- Corridors fuseaux du SRADET
- Espaces Naturels Sensibles (Département du Rhône)
- Secteurs de mesures compensatoires

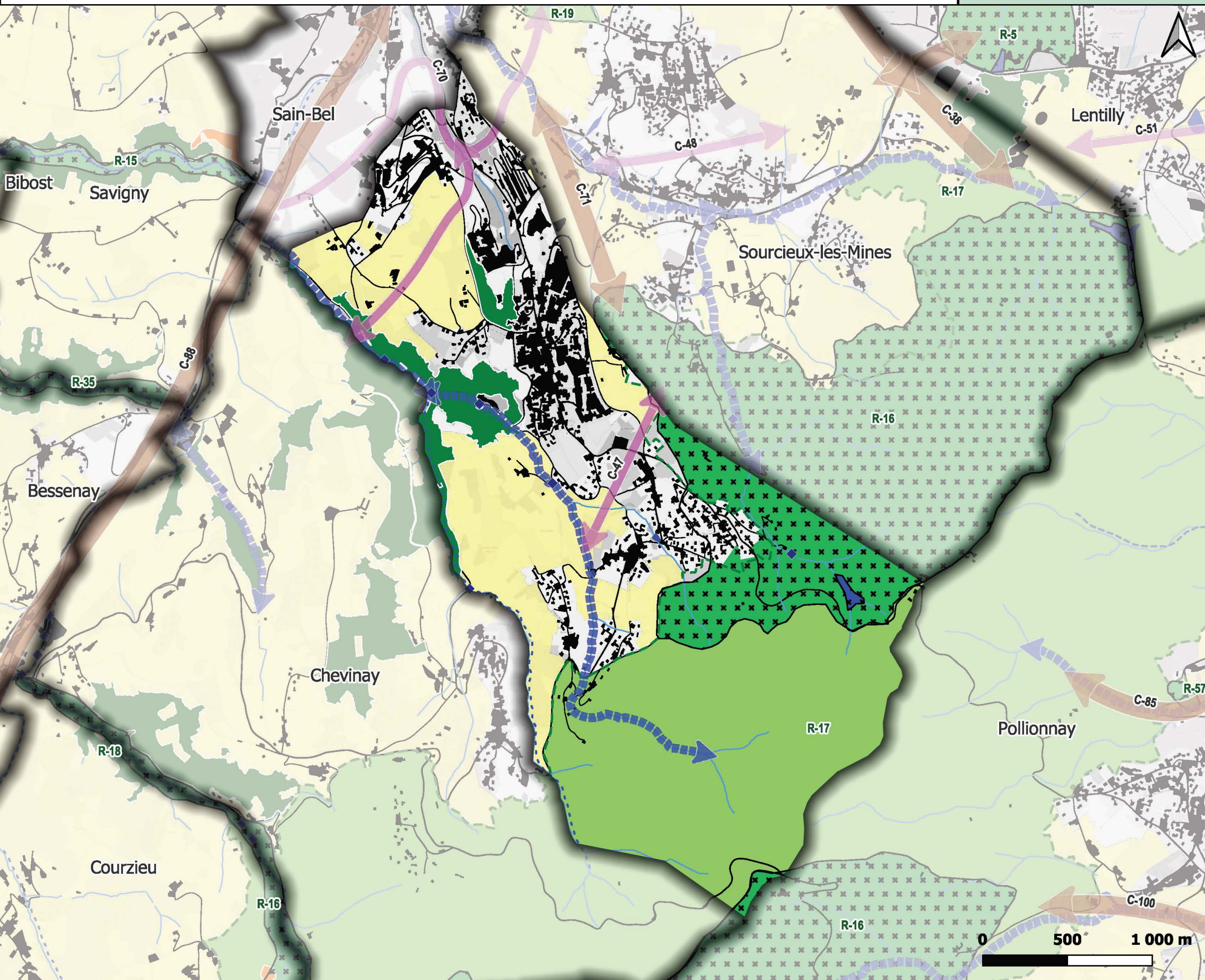
Fond de plan

- Autoroutes et quasi-autoroutes
- Autres routes importantes
- Zones artificialisées
- Cours d'eau
- Périmètre du SCOT

Sources 2016 : PNR Pilat, Fédération des Chasseurs du Rhône, LPO, Syndicat de l'Ouest Lyonnais, SEPAL

Sources 2024 : CEN Rhône-Alpes, datARA, SANDRE - ©IGN - OCSGE 2020

Fond : © les contributeurs OpenStreetMap, sous licence ODbL



Légende

Réservoirs de biodiversité trame verte

- Enjeu régional
- Enjeu local

Réservoirs de biodiversité trame bleue

- Réservoirs biologiques, cours d'eau classés
- Zones humides

Autres espaces fonctionnels

- Boisements remarquables
- Pelouses sèches

Corridors écologiques

- Paysager à préserver
- Contraint à préserver voire à restaurer
- Corridors aquatiques

Espaces perméables principalement agricoles

Passages à faune

Référentiel des obstacles à l'écoulement des eaux

Éléments d'informations complémentaires

- Réservoirs de biodiversité SRADET
- Corridors fuseaux du SRADET
- Espaces Naturels Sensibles (Département du Rhône)
- Secteurs de mesures compensatoires

Fond de plan

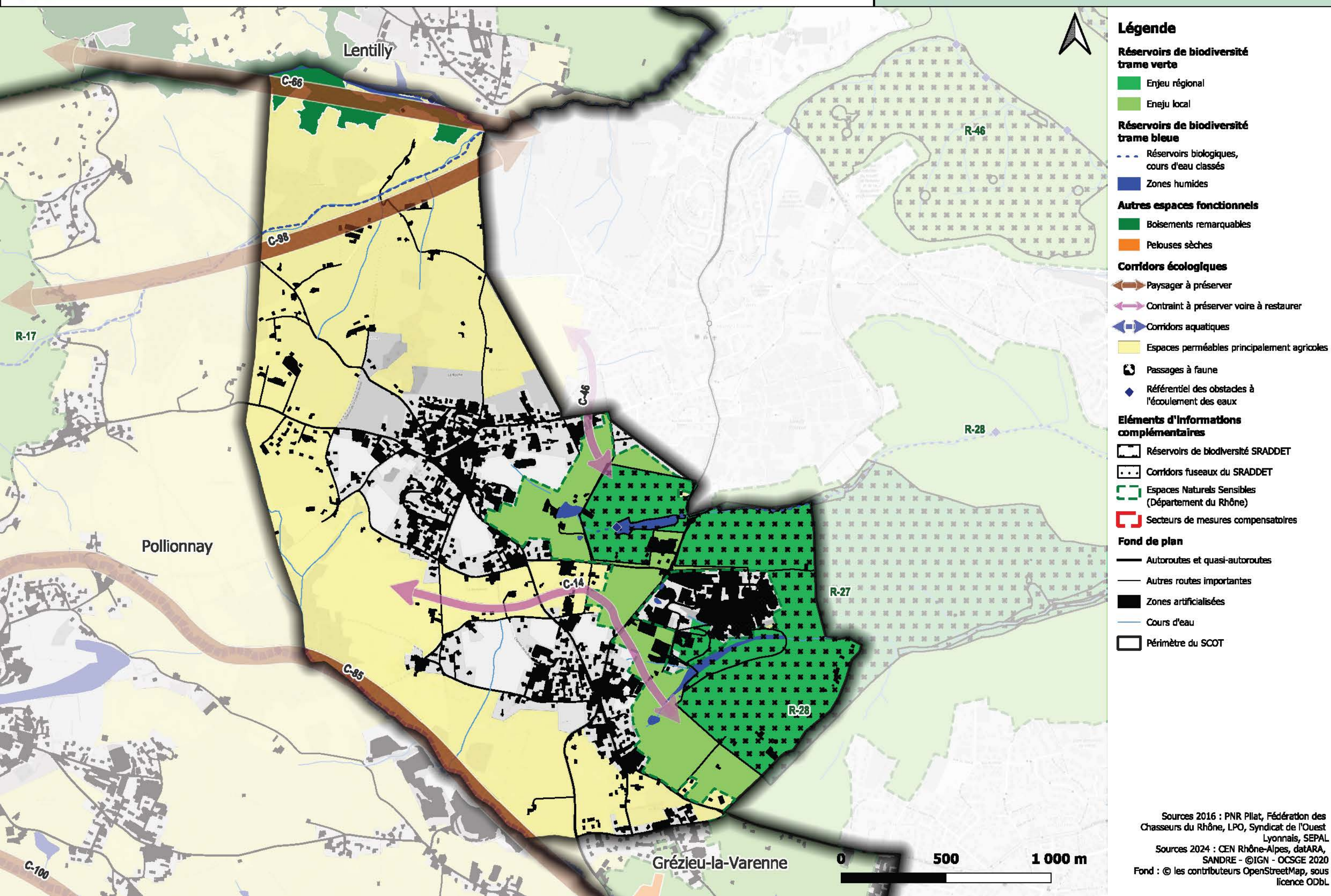
- Autoroutes et quasi-autoroutes
- Autres routes importantes
- Zones artificialisées
- Cours d'eau
- Périmètre du SCOT

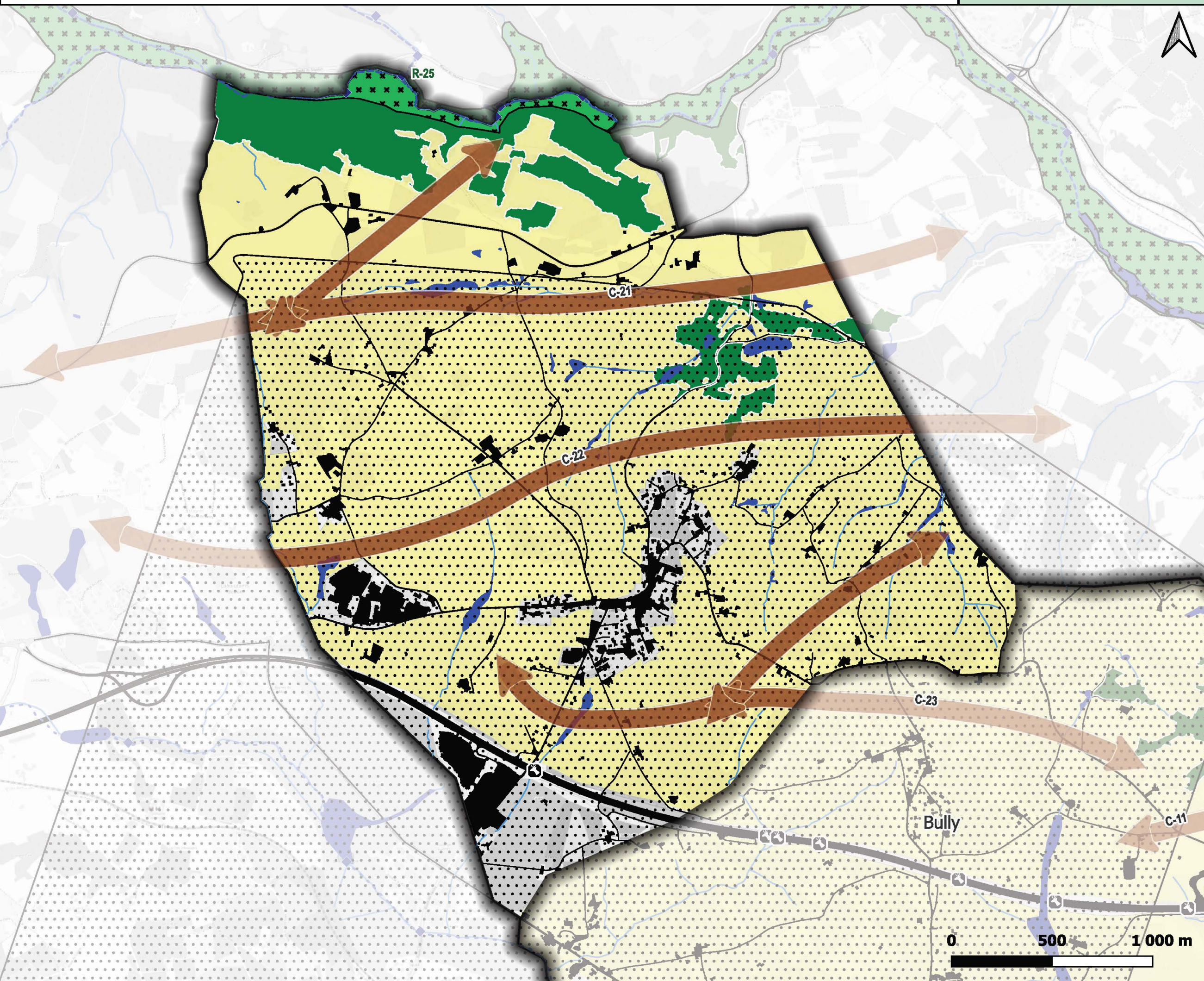
Sources 2016 : PNR Pilat, Fédération des Chasseurs du Rhône, LPO, Syndicat de l'Ouest Lyonnais, SEPAL

Sources 2024 : CEN Rhône-Alpes, datARA, SANDRE - ©IGN - OCSGE 2020

Fond : © les contributeurs OpenStreetMap, sous licence ODbL

0 500 1 000 m





Légende

Réservoirs de biodiversité trame verte

- Enjeu régional
- Enjeu local

Réservoirs de biodiversité trame bleue

- Réservoirs biologiques, cours d'eau classés
- Zones humides

Autres espaces fonctionnels

- Boisements remarquables
- Pelouses sèches

Corridors écologiques

- Paysager à préserver
- Contraint à préserver voire à restaurer
- Corridors aquatiques

- Espaces perméables principalement agricoles

- Passages à faune
- Référentiel des obstacles à l'écoulement des eaux

Éléments d'informations complémentaires

- Réservoirs de biodiversité SRADET
- Corridors fuseaux du SRADET
- Espaces Naturels Sensibles (Département du Rhône)
- Secteurs de mesures compensatoires

Fond de plan

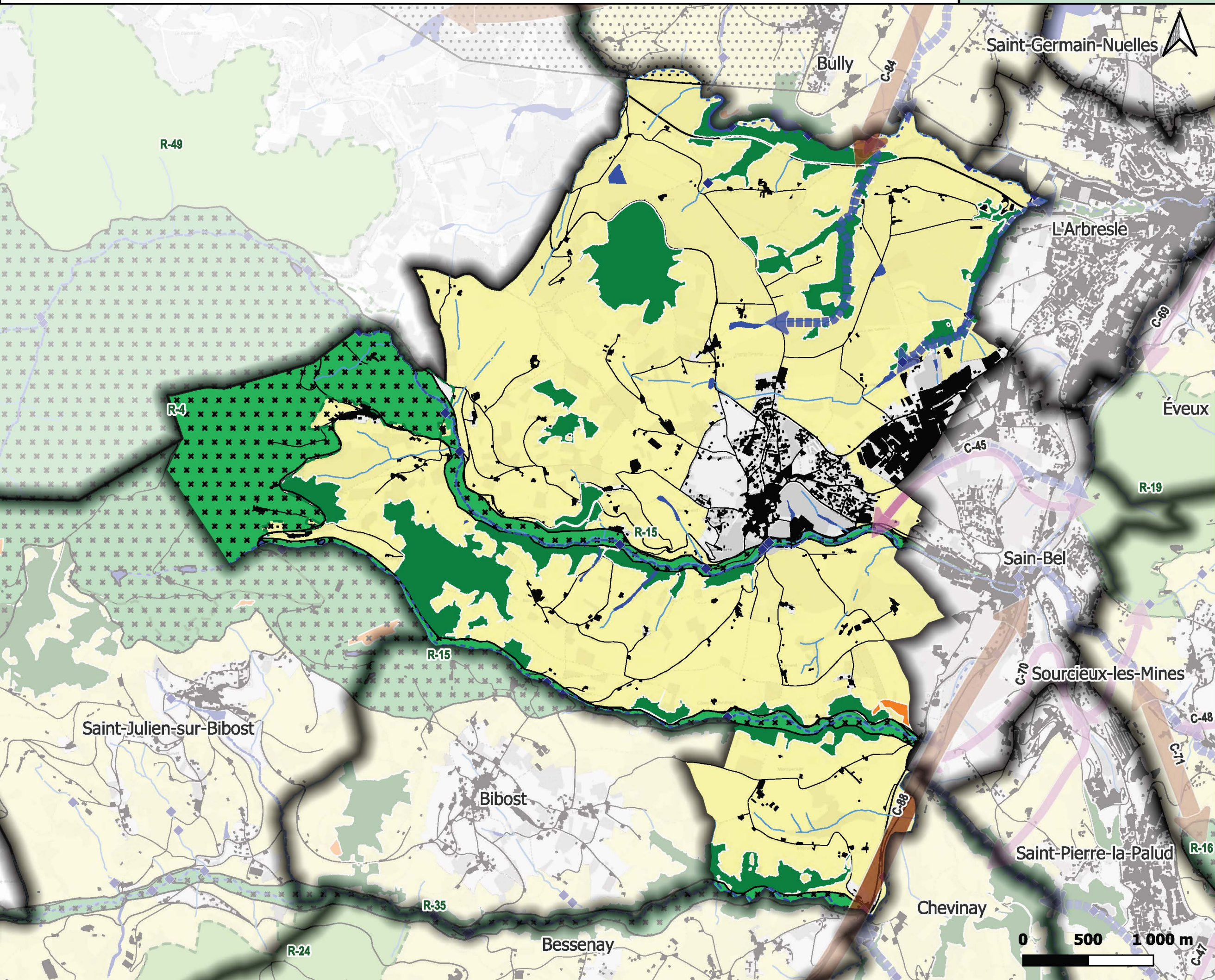
- Autoroutes et quasi-autoroutes
- Autres routes importantes
- Zones artificialisées
- Cours d'eau
- Périmètre du SCOT

Sources 2016 : PNR Pilat, Fédération des Chasseurs du Rhône, LPO, Syndicat de l'Ouest Lyonnais, SEPAL

Sources 2024 : CEN Rhône-Alpes, datARA, SANDRE - ©IGN - OCSGE 2020

Fond : © les contributeurs OpenStreetMap, sous licence ODbL

0 500 1 000 m



Légende

Réservoirs de biodiversité trame verte

- Enjeu régional
- Enjeu local

Réservoirs de biodiversité trame bleue

- Réservoirs biologiques, cours d'eau classés
- Zones humides

Autres espaces fonctionnels

- Boisements remarquables
- Pelouses sèches

Corridors écologiques

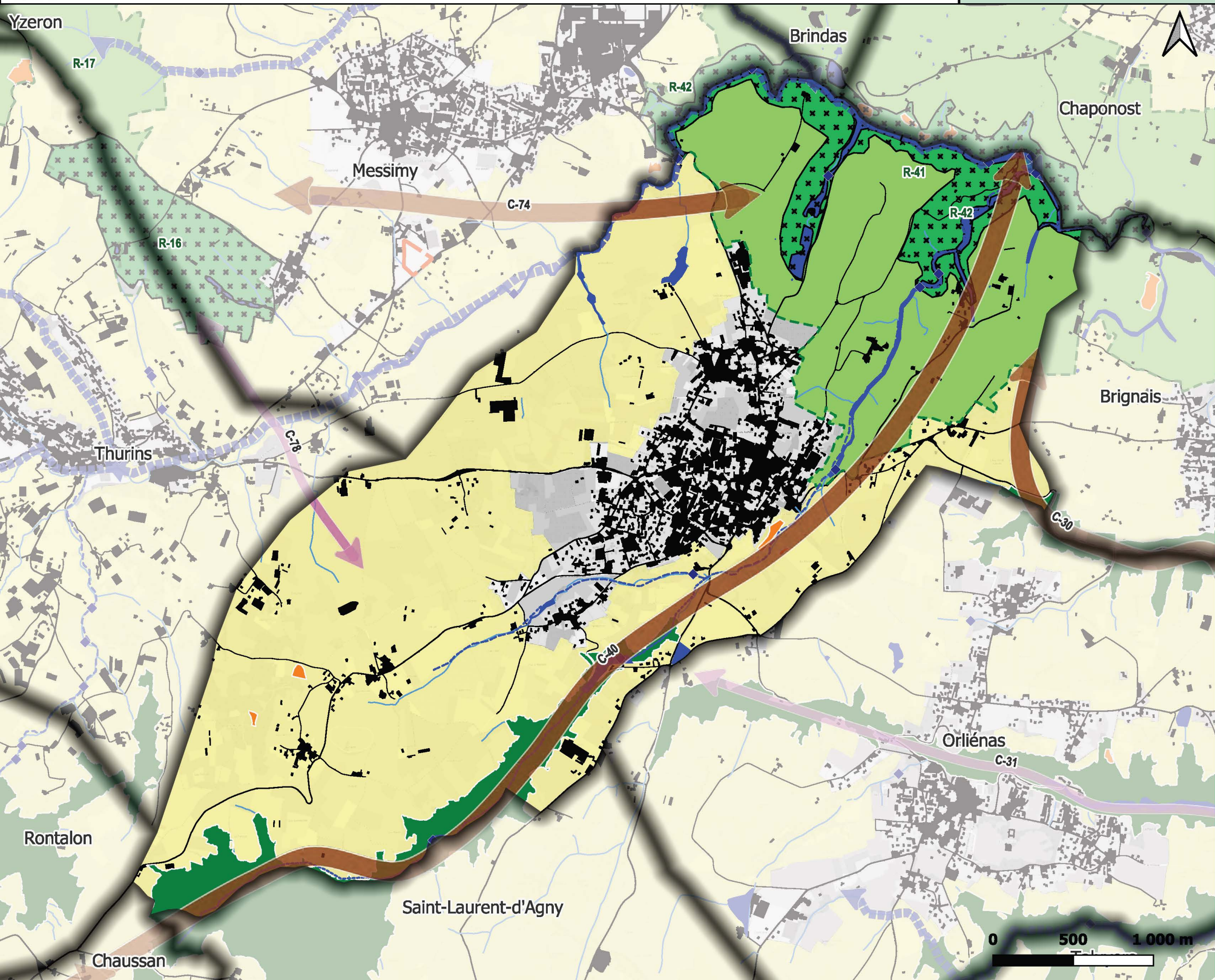
- Paysager à préserver
- Contraint à préserver voire à restaurer
- Corridors aquatiques
- Espaces perméables principalement agricoles

Éléments d'informations complémentaires

- Passages à faune
- Référentiel des obstacles à l'écoulement des eaux
- Réservoirs de biodiversité SRADET
- Corridors fuseaux du SRADET
- Espaces Naturels Sensibles (Département du Rhône)
- Secteurs de mesures compensatoires

Fond de plan

- Autoroutes et quasi-autoroutes
- Autres routes importantes
- Zones artificialisées
- Cours d'eau
- Périmètre du SCOT



Légende

Réservoirs de biodiversité
trame verte

- Enjeu régional
- Enjeu local

Réservoirs de biodiversité
trame bleue

- Réservoirs biologiques,
cours d'eau classés
- Zones humides

Autres espaces fonctionnels

- Boisements remarquables
- Pelouses sèches

Corridors écologiques

- Paysager à préserver
- Contraint à préserver voire à restaurer
- Corridors aquatiques

Espaces perméables principalement agricoles

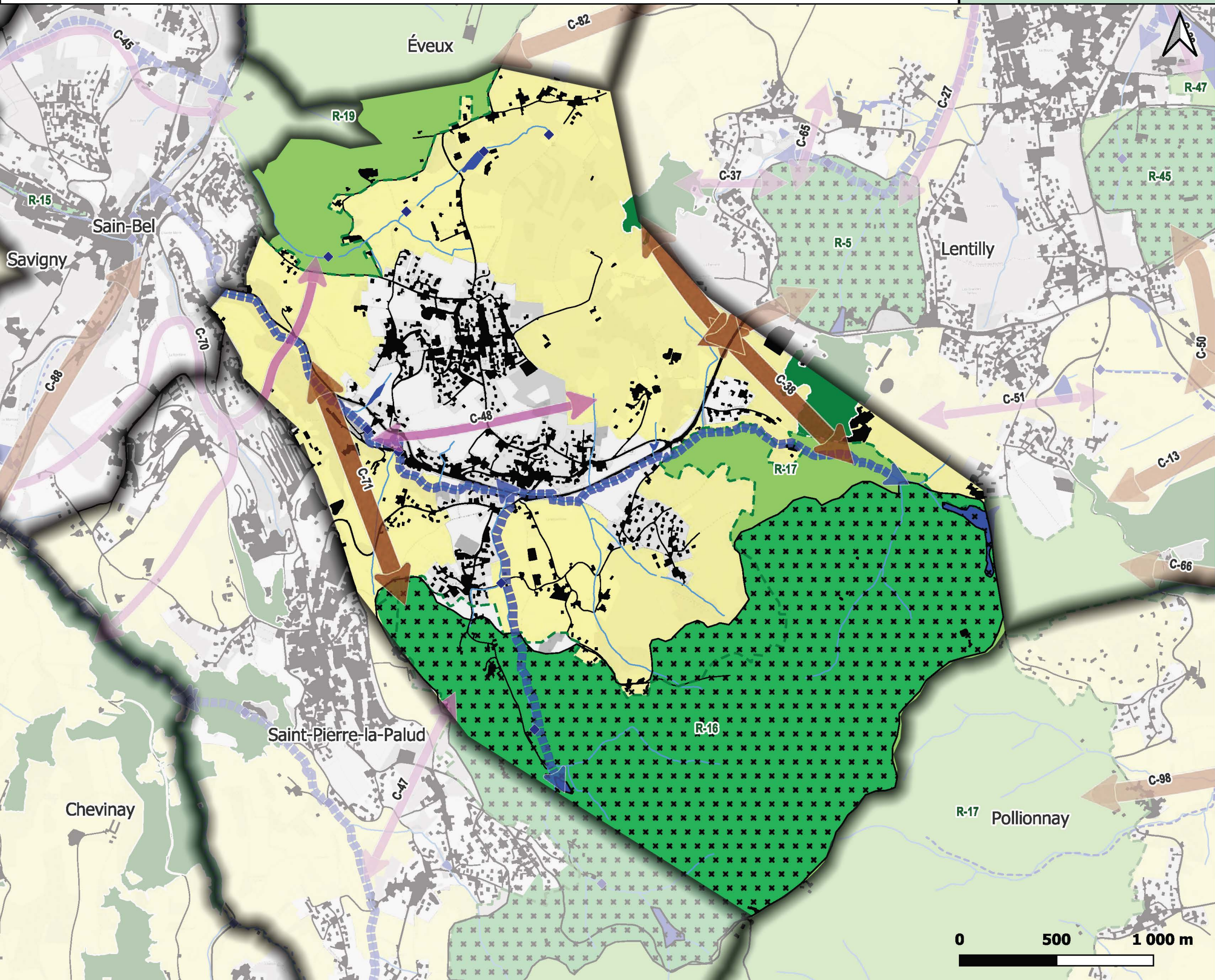
- Passages à faune
- Référentiel des obstacles à
l'écoulement des eaux

Eléments d'informations
complémentaires

- Réservoirs de biodiversité SRADDET
- Corridors fuseaux du SRADDET
- Espaces Naturels Sensibles
(Département du Rhône)
- Secteurs de mesures compensatoires

Fond de plan

- Autoroutes et quasi-autoroutes
- Autres routes importantes
- Zones artificialisées
- Cours d'eau
- Périmètre du SCOT



Légende

Réservoirs de biodiversité trame verte

- Enjeu régional
- Enjeu local

Réservoirs de biodiversité trame bleue

- Réservoirs biologiques, cours d'eau classés
- Zones humides

Autres espaces fonctionnels

- Boisements remarquables
- Pelouses sèches

Corridors écologiques

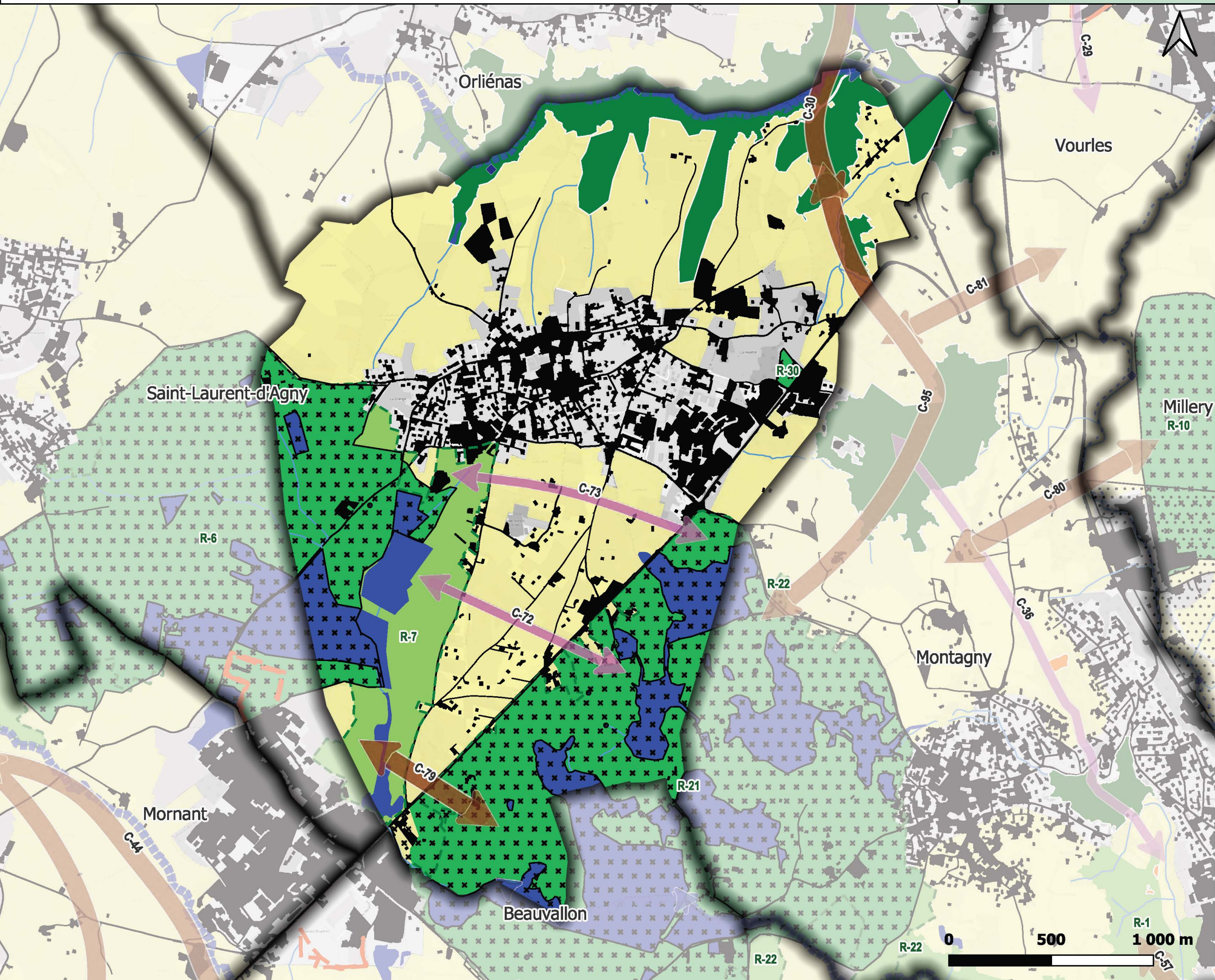
- Paysager à préserver
- Contraint à préserver voire à restaurer
- Corridors aquatiques
- Espaces perméables principalement agricoles
- Passages à faune
- Référentiel des obstacles à l'écoulement des eaux

Eléments d'informations complémentaires

- Réservoirs de biodiversité SRADET
- Corridors fuseaux du SRADET
- Espaces Naturels Sensibles (Département du Rhône)
- Secteurs de mesures compensatoires

Fond de plan

- Autoroutes et quasi-autoroutes
- Autres routes importantes
- Zones artificialisées
- Cours d'eau
- Périmètre du SCOT



Légende

Réservoirs de biodiversité trame verte

- Enjeu régional
- Enjeu local

Réservoirs de biodiversité trame bleue

- Réservoirs biologiques, cours d'eau classés
- Zones humides

Autres espaces fonctionnels

- Boisements remarquables
- Pelouses sèches

Corridors écologiques

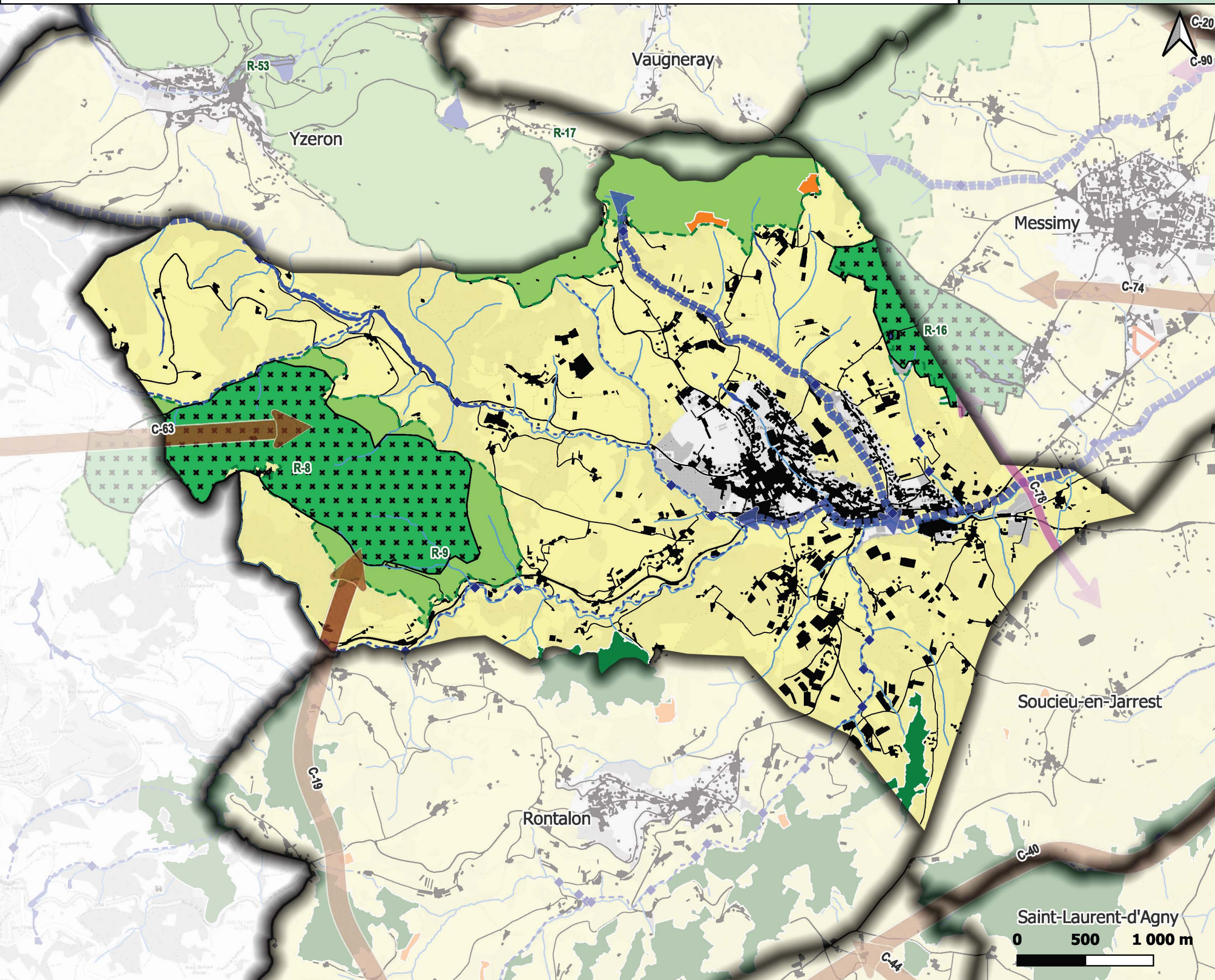
- Paysager à préserver
- Contraint à préserver voire à restaurer
- Corridors aquatiques
- Espaces perméables principalement agricoles
- Passages à faune
- Référentiel des obstacles à l'écoulement des eaux

Éléments d'informations complémentaires

- Réservoirs de biodiversité SRADET
- Corridors fuseaux du SRADET
- Espaces Naturels Sensibles (Département du Rhône)
- Secteurs de mesures compensatoires

Fond de plan

- Autoroutes et quasi-autoroutes
- Autres routes importantes
- Zones artificialisées
- Cours d'eau
- Périmètre du SCOT



Légende

Réservoirs de biodiversité
trame verte

- Enjeu régional
- Enjeu local

Réservoirs de biodiversité
trame bleue

- Réservoirs biologiques,
cours d'eau classés
- Zones humides

Autres espaces fonctionnels

- Boisements remarquables
- Pelouses sèches

Corridors écologiques

- Paysager à préserver
- Contraint à préserver voire à restaurer
- Corridors aquatiques

- Espaces perméables principalement agricoles

- Passages à faune
- Référentiel des obstacles à
l'écoulement des eaux

Éléments d'informations
complémentaires

- Réservoirs de biodiversité SRADET
- Corridors fuseaux du SRADET
- Espaces Naturels Sensibles
(Département du Rhône)
- Secteurs de mesures compensatoires

Fond de plan

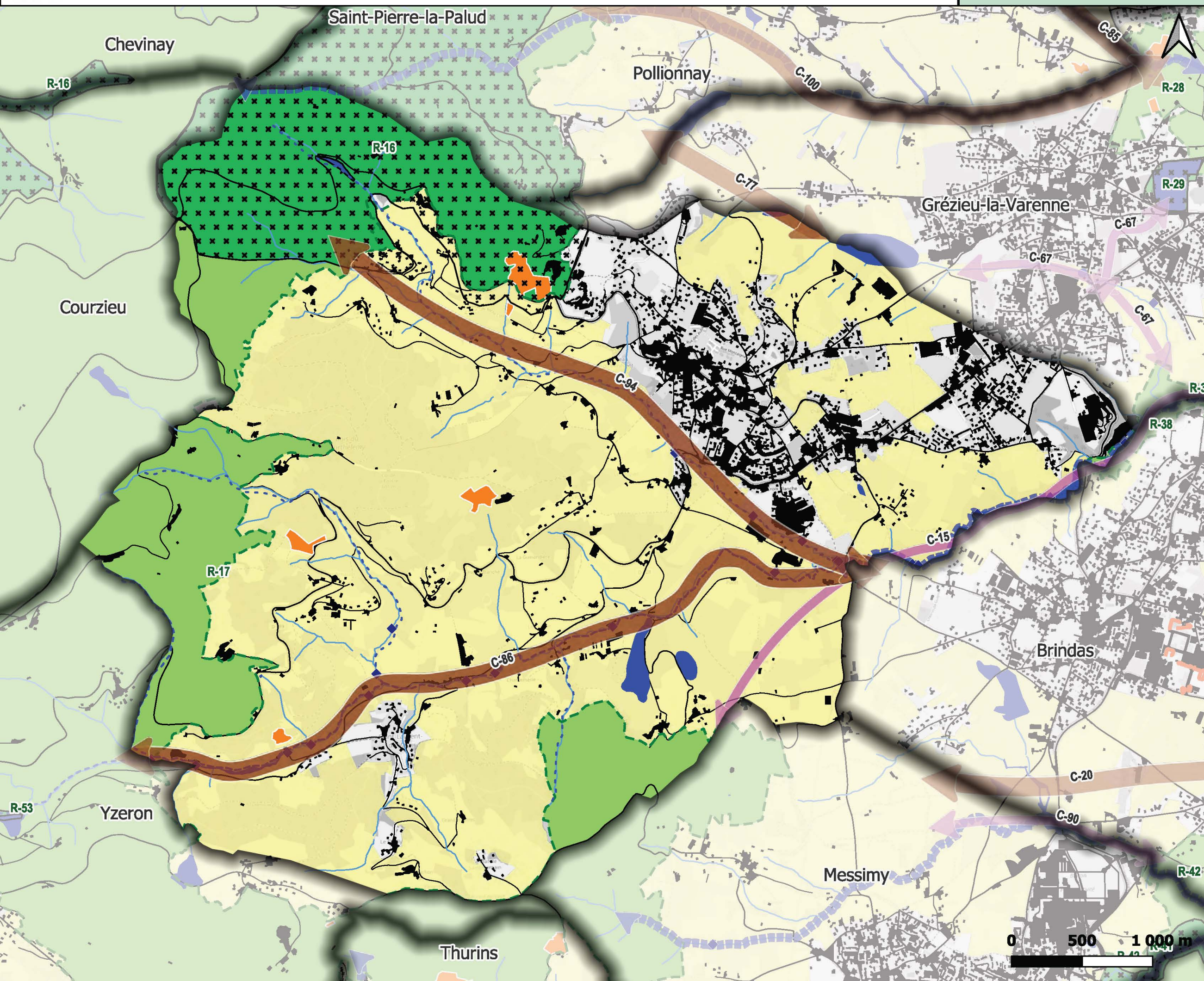
- Autoroutes et quasi-autoroutes
- Autres routes importantes
- Zones artificialisées
- Cours d'eau
- Périmètre du SCOT

Sources 2016 : PNR Pilat, Fédération des
Chasseurs du Rhône, LPO, Syndicat de l'Ouest
Lyonnais, SEPAL

Sources 2024 : CEN Rhône-Alpes, datARA,
SANDRE - ©IGN - OCSGE 2020

Fond : © les contributeurs OpenStreetMap, sous
licence ODbL

0 500 1 000 m



Légende

Réservoirs de biodiversité trame verte

- Enjeu régional
- Enjeu local

Réservoirs de biodiversité trame bleue

- Réservoirs biologiques, cours d'eau classés
- Zones humides

Autres espaces fonctionnels

- Boisements remarquables
- Pelouses sèches

Corridors écologiques

- Paysager à préserver
- Contraint à préserver voire à restaurer
- Corridors aquatiques

- Espaces perméables principalement agricoles

- Passages à faune
- Référentiel des obstacles à l'écoulement des eaux

Éléments d'informations complémentaires

- Réservoirs de biodiversité SRADET
- Corridors fuseaux du SRADET
- Espaces Naturels Sensibles (Département du Rhône)
- Secteurs de mesures compensatoires

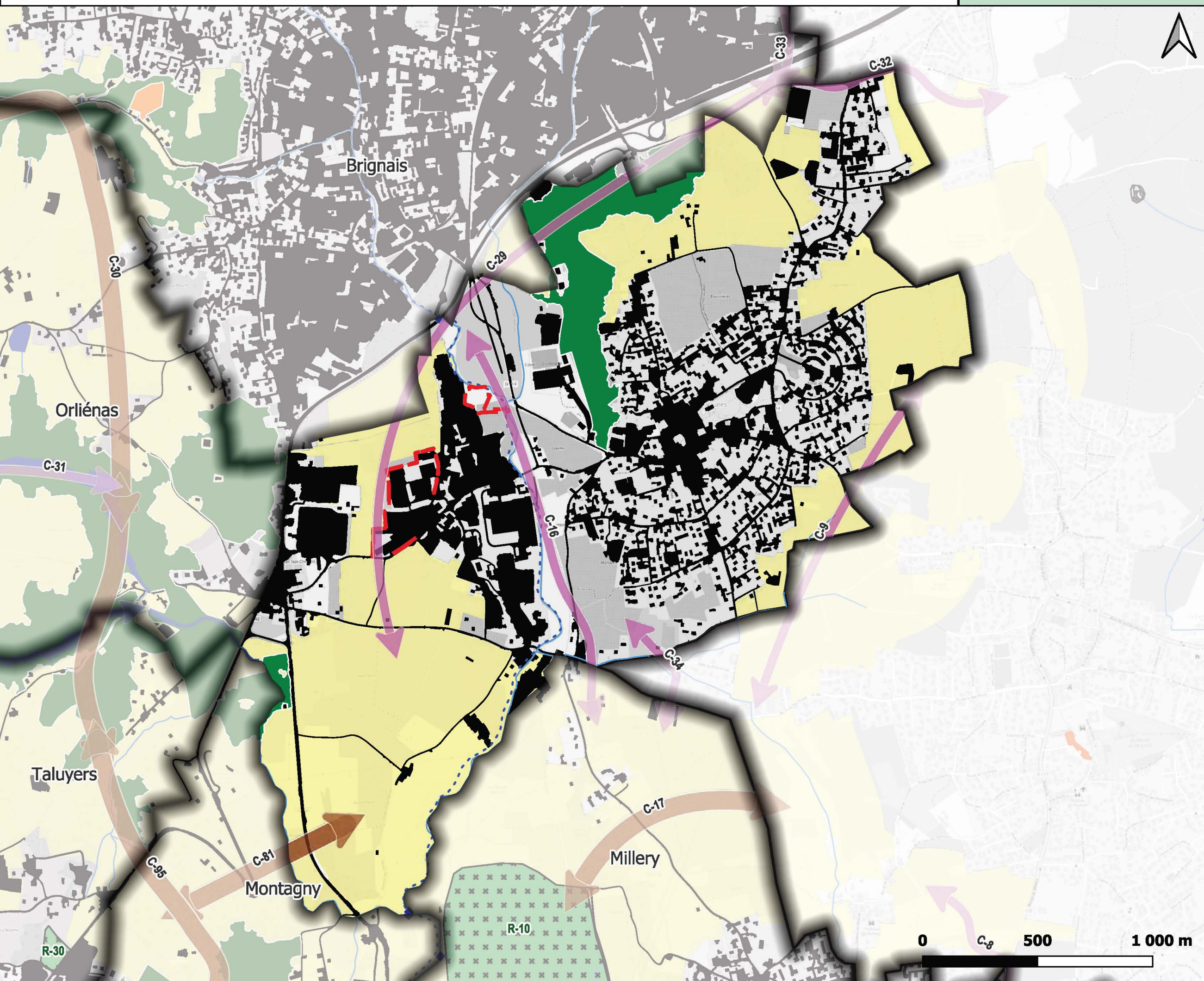
Fond de plan

- Autoroutes et quasi-autoroutes
- Autres routes importantes
- Zones artificialisées
- Cours d'eau
- Périmètre du SCOT

Sources 2016 : PNR Pilat, Fédération des Chasseurs du Rhône, LPO, Syndicat de l'Ouest Lyonnais, SEPAL

Sources 2024 : CEN Rhône-Alpes, datARA, SANDRE - ©IGN - OCSGE 2020

Fond : © les contributeurs OpenStreetMap, sous licence ODbL



Légende

Réservoirs de biodiversité trame verte

- Enjeu régional
- Enjeu local

Réservoirs de biodiversité trame bleue

- Réservoirs biologiques, cours d'eau classés
- Zones humides

Autres espaces fonctionnels

- Boisements remarquables
- Pelouses sèches

Corridors écologiques

- Paysager à préserver
- Contraint à préserver voire à restaurer
- Corridors aquatiques
- Espaces perméables principalement agricoles

Passages à faune

- Référentiel des obstacles à l'écoulement des eaux

Éléments d'informations complémentaires

- Réservoirs de biodiversité SRADET
- Corridors fuseaux du SRADET
- Espaces Naturels Sensibles (Département du Rhône)
- Secteurs de mesures compensatoires

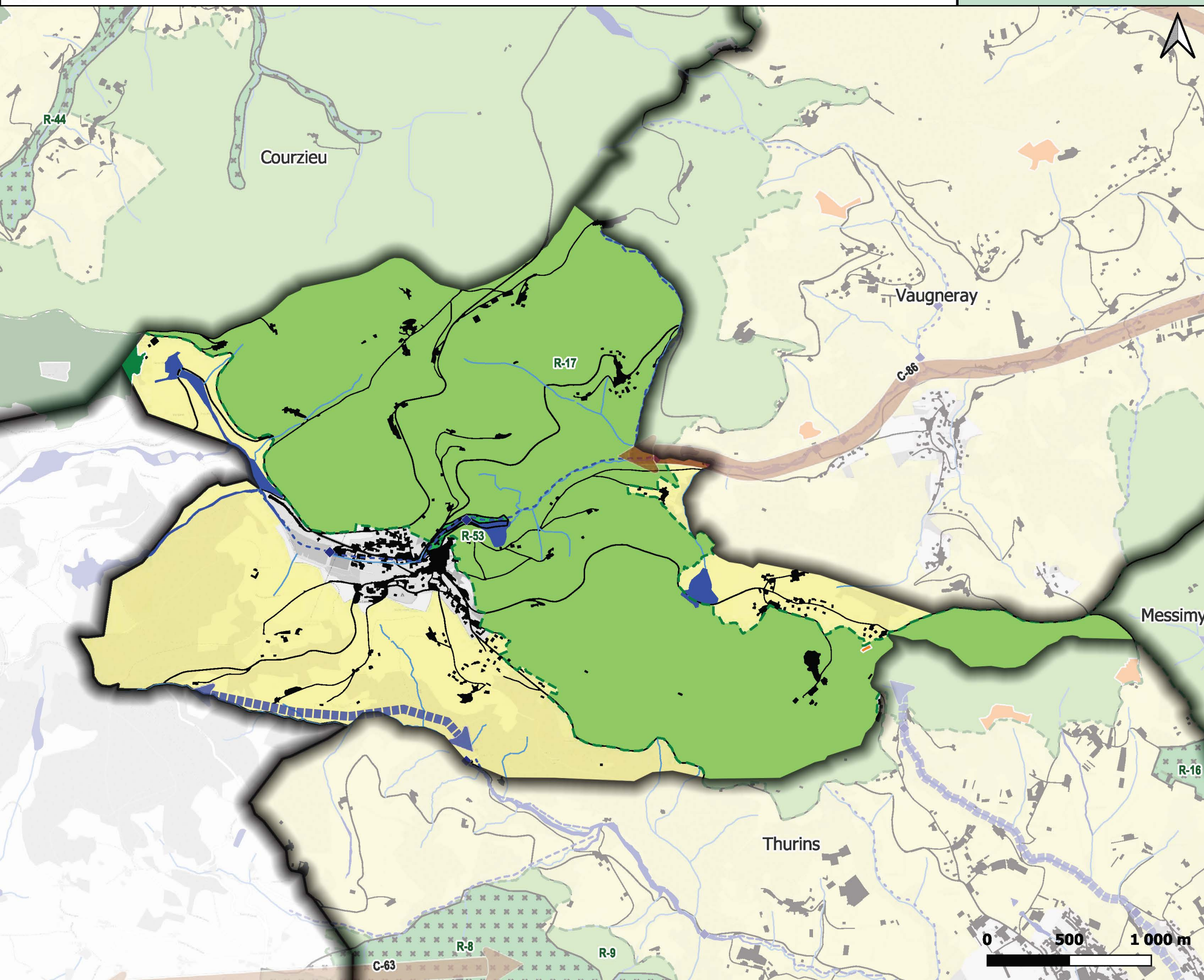
Fond de plan

- Autoroutes et quasi-autoroutes
- Autres routes importantes
- Zones artificialisées
- Cours d'eau
- Périmètre du SCOT

Sources 2016 : PNR Pilat, Fédération des Chasseurs du Rhône, LPO, Syndicat de l'Ouest Lyonnais, SEPAL

Sources 2024 : CEN Rhône-Alpes, datARA, SANDRE - ©IGN - OCSGE 2020

Fond : © les contributeurs OpenStreetMap, sous licence ODbL

**Légende****Réservoirs de biodiversité
trame verte**

- Enjeu régional
- Enjeu local

**Réservoirs de biodiversité
trame bleue**

- Réservoirs biologiques,
cours d'eau classés
- Zones humides

Autres espaces fonctionnels

- Boisements remarquables
- Pelouses sèches

Corridors écologiques

- Paysager à préserver
- Contraint à préserver voire à restaurer
- Corridors aquatiques

- Espaces perméables principalement agricoles

- Passages à faune
- Référentiel des obstacles à
l'écoulement des eaux

**Éléments d'informations
complémentaires**

- Réservoirs de biodiversité SRADET
- Corridors fuseaux du SRADET
- Espaces Naturels Sensibles
(Département du Rhône)
- Secteurs de mesures compensatoires

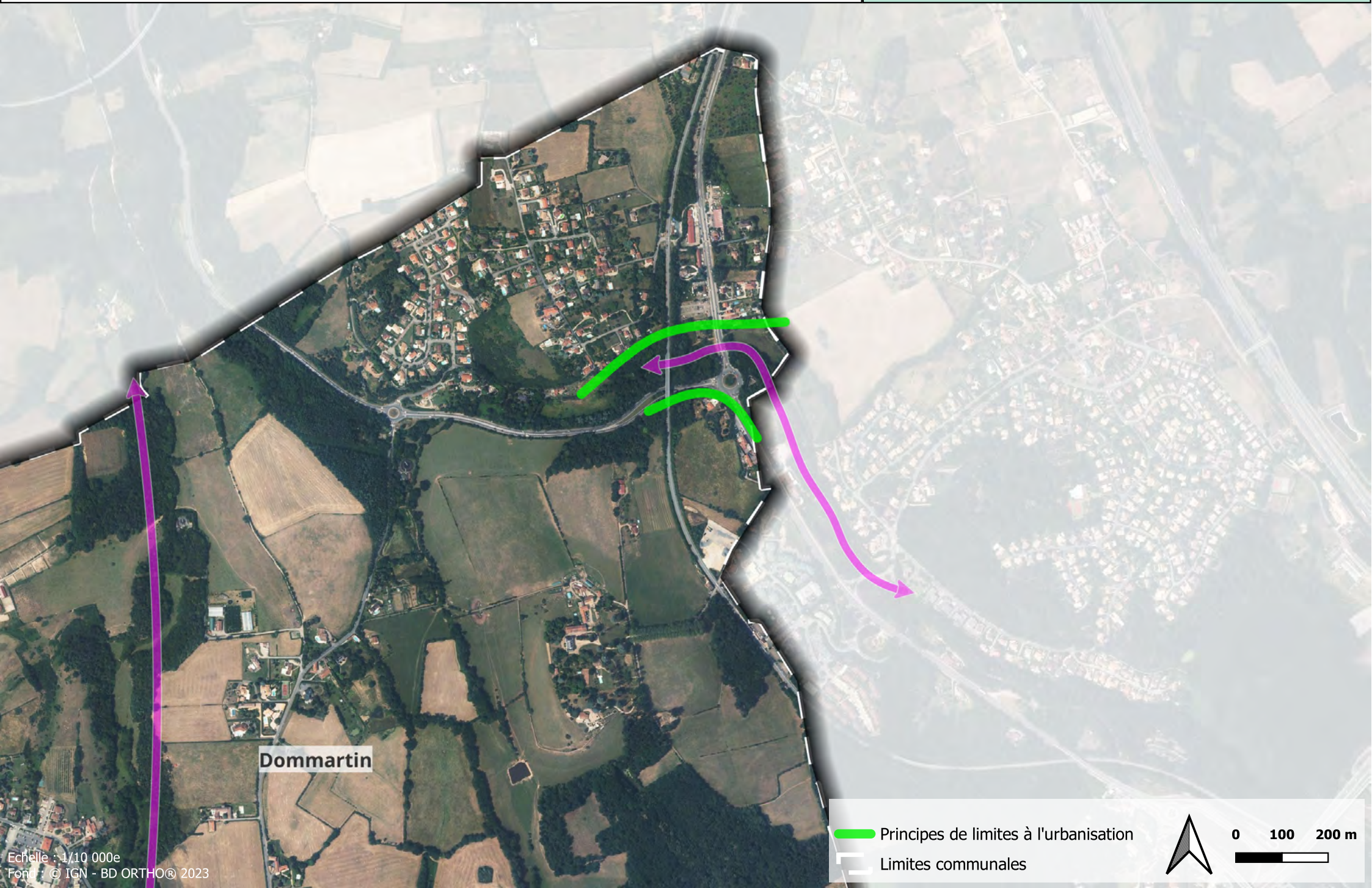
Fond de plan

- Autoroutes et quasi-autoroutes
- Autres routes importantes
- Zones artificialisées
- Cours d'eau
- Périmètre du SCOT

Sources 2016 : PNR Pilat, Fédération des
Chasseurs du Rhône, LPO, Syndicat de l'Ouest
Lyonnais, SEPAL

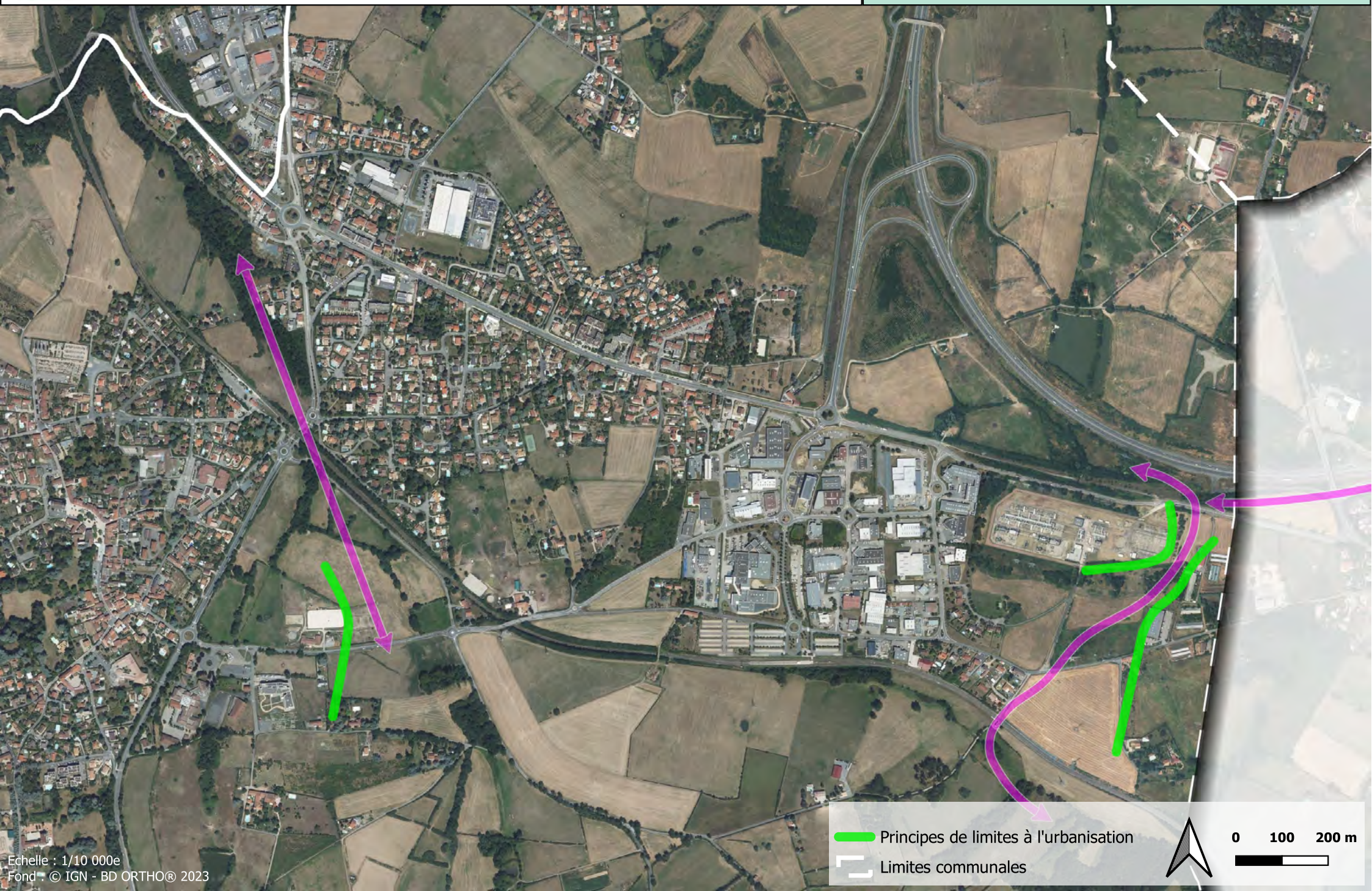
Sources 2024 : CEN Rhône-Alpes, datARA,
SANDRE - ©IGN - OCSGE 2020
Fond : © les contributeurs OpenStreetMap, sous
licence ODbL

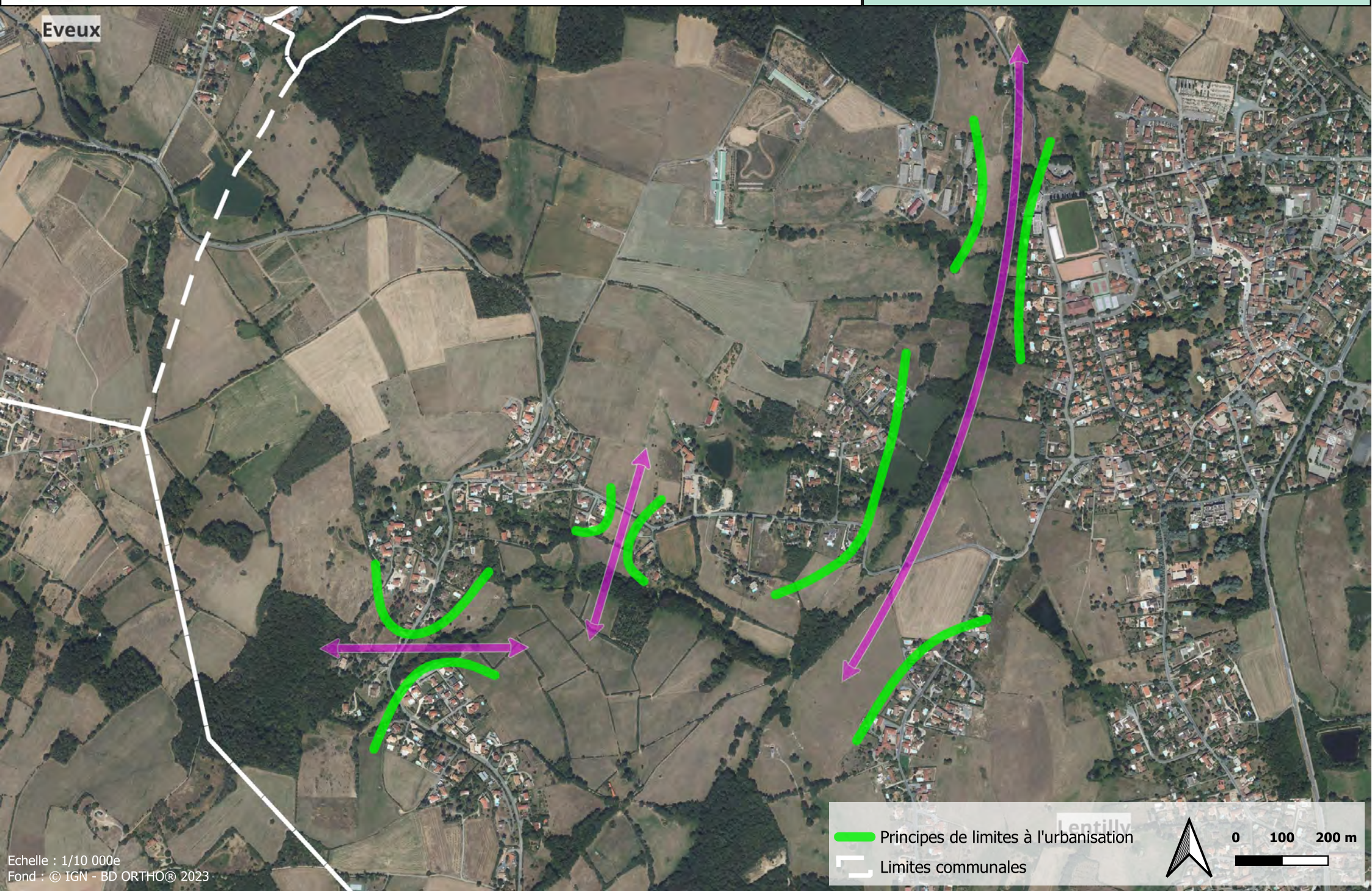
Partie 2 : Zooms sur les corridors contraints

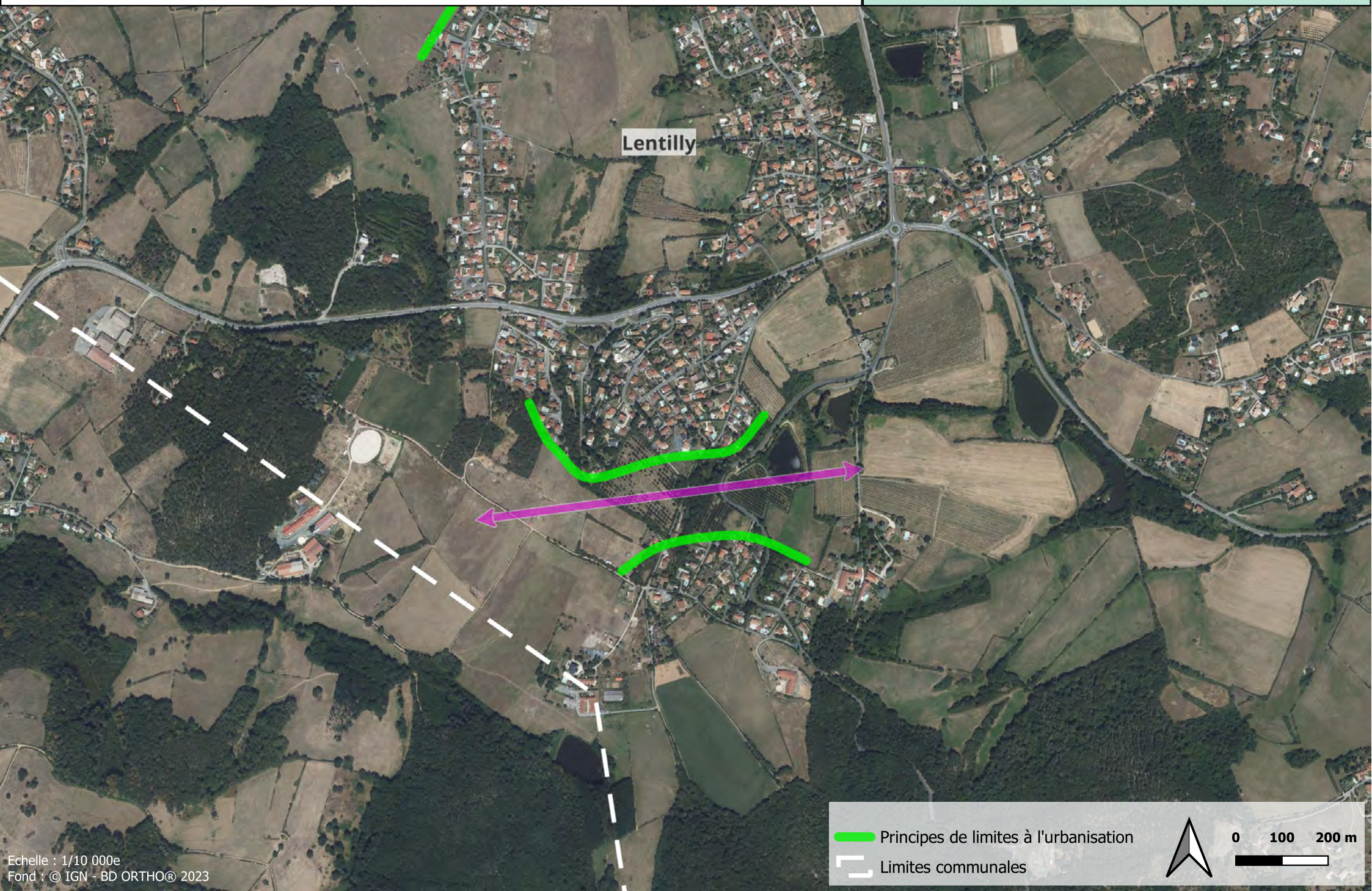


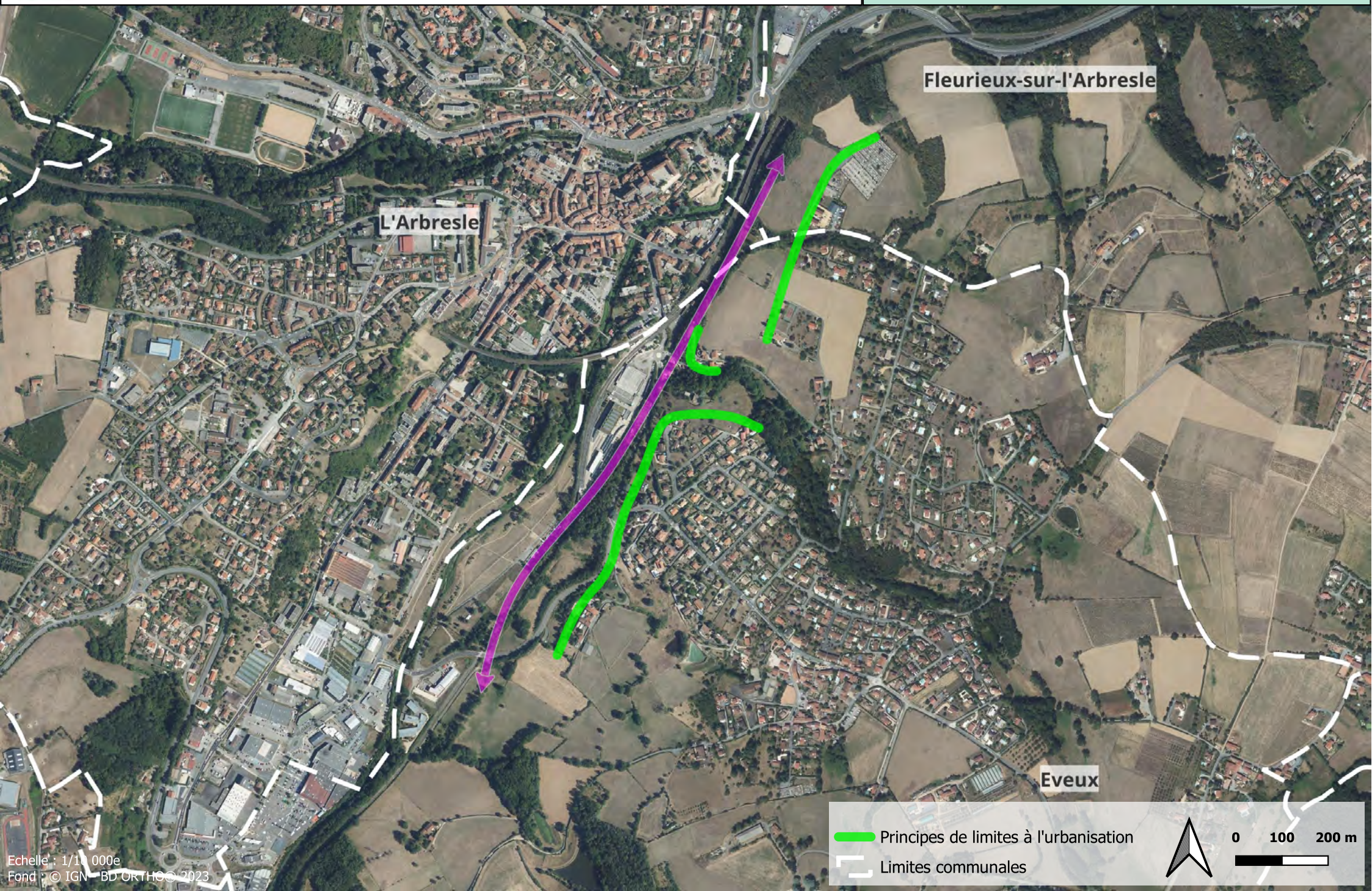
Dommartin










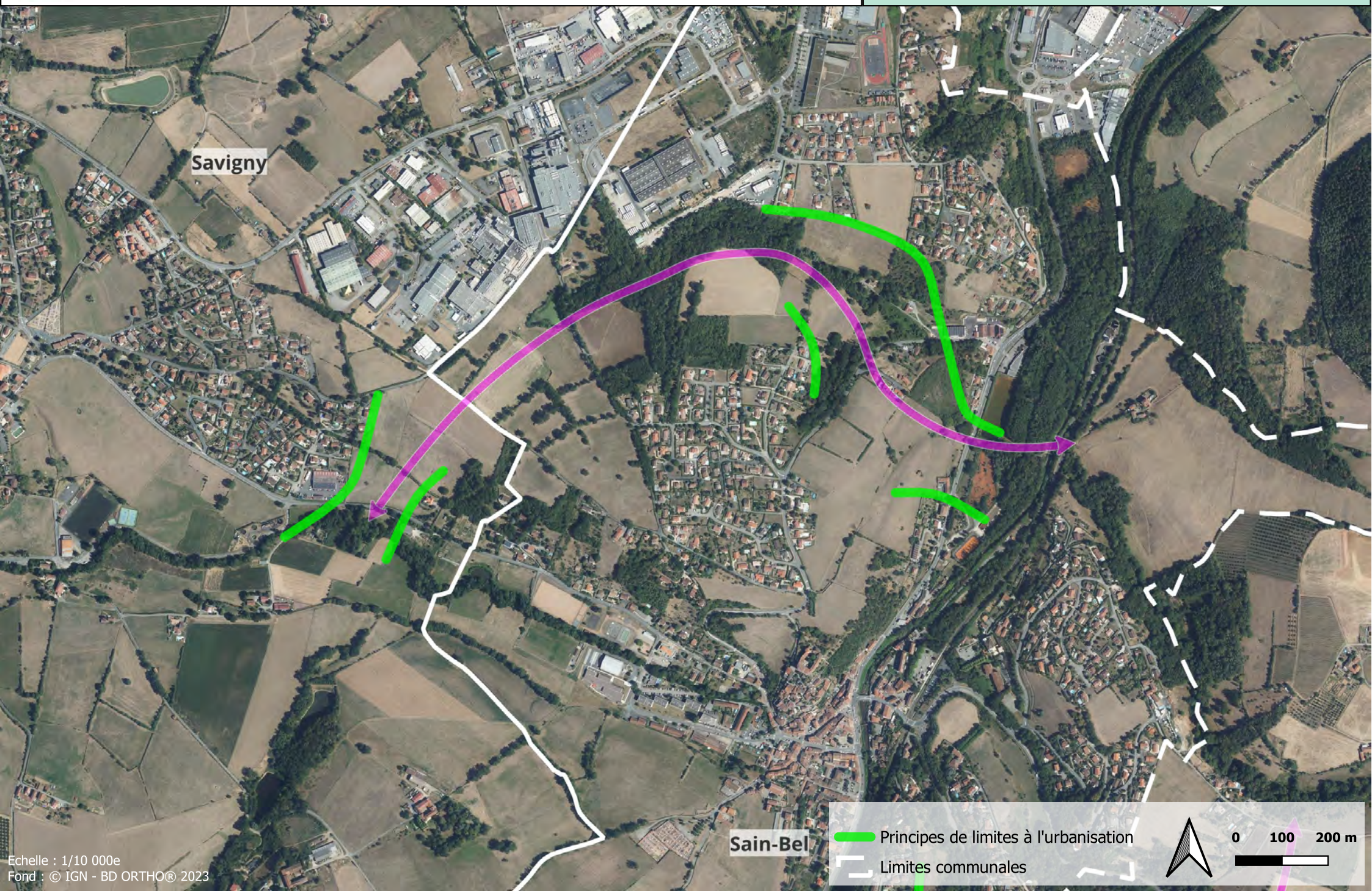


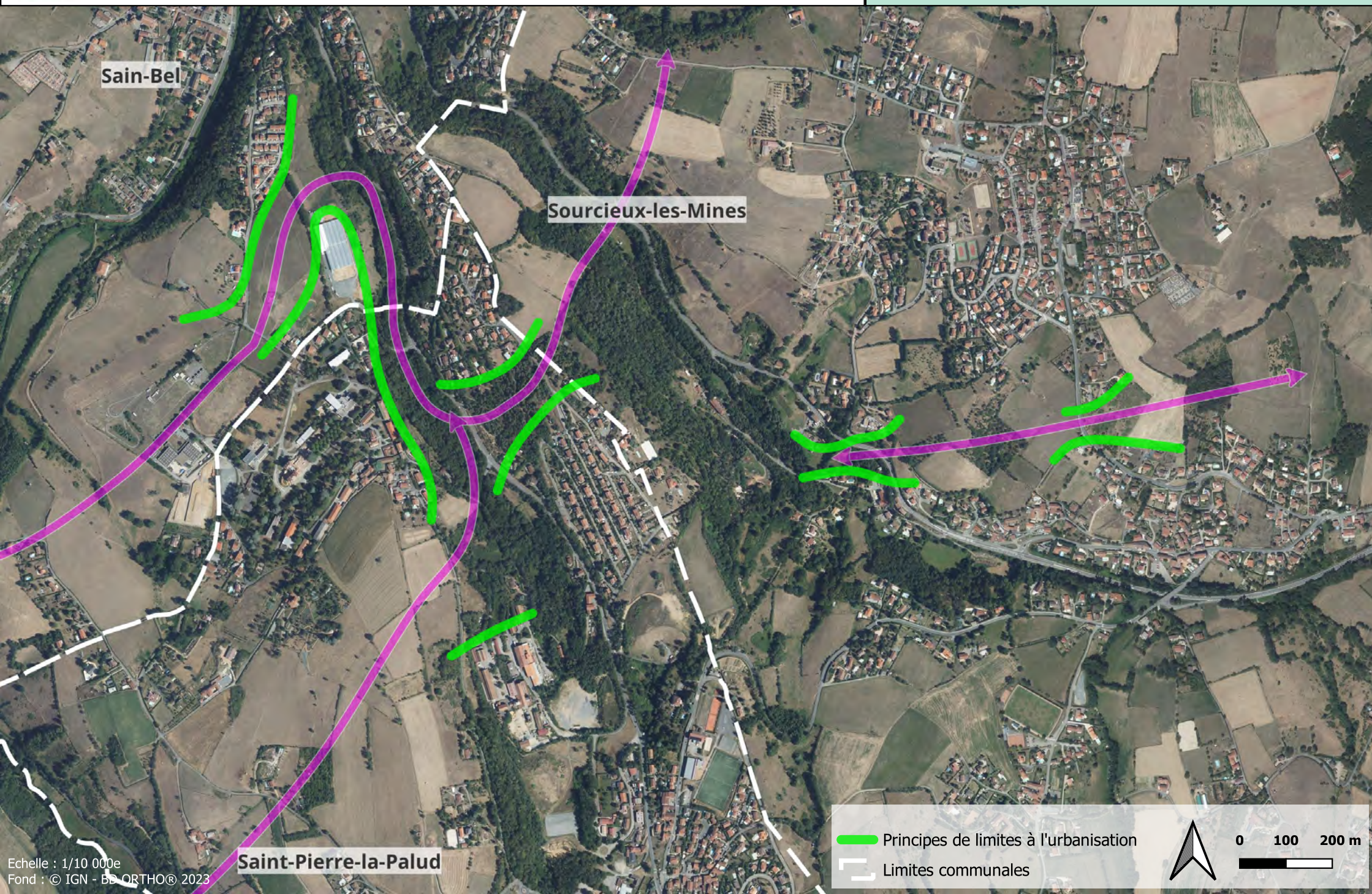


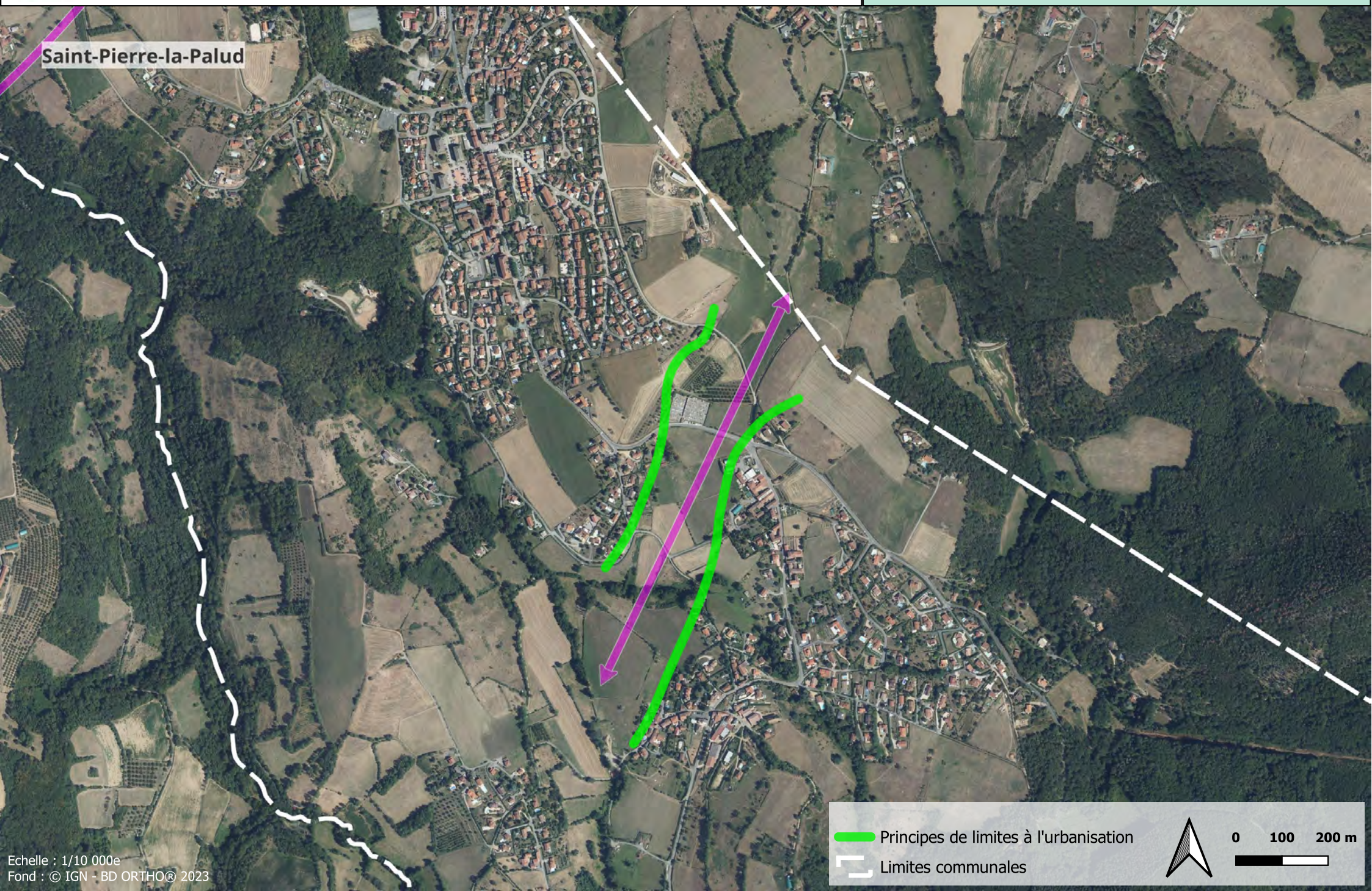
 Principes de limites à l'urbanisation
 Limites communales

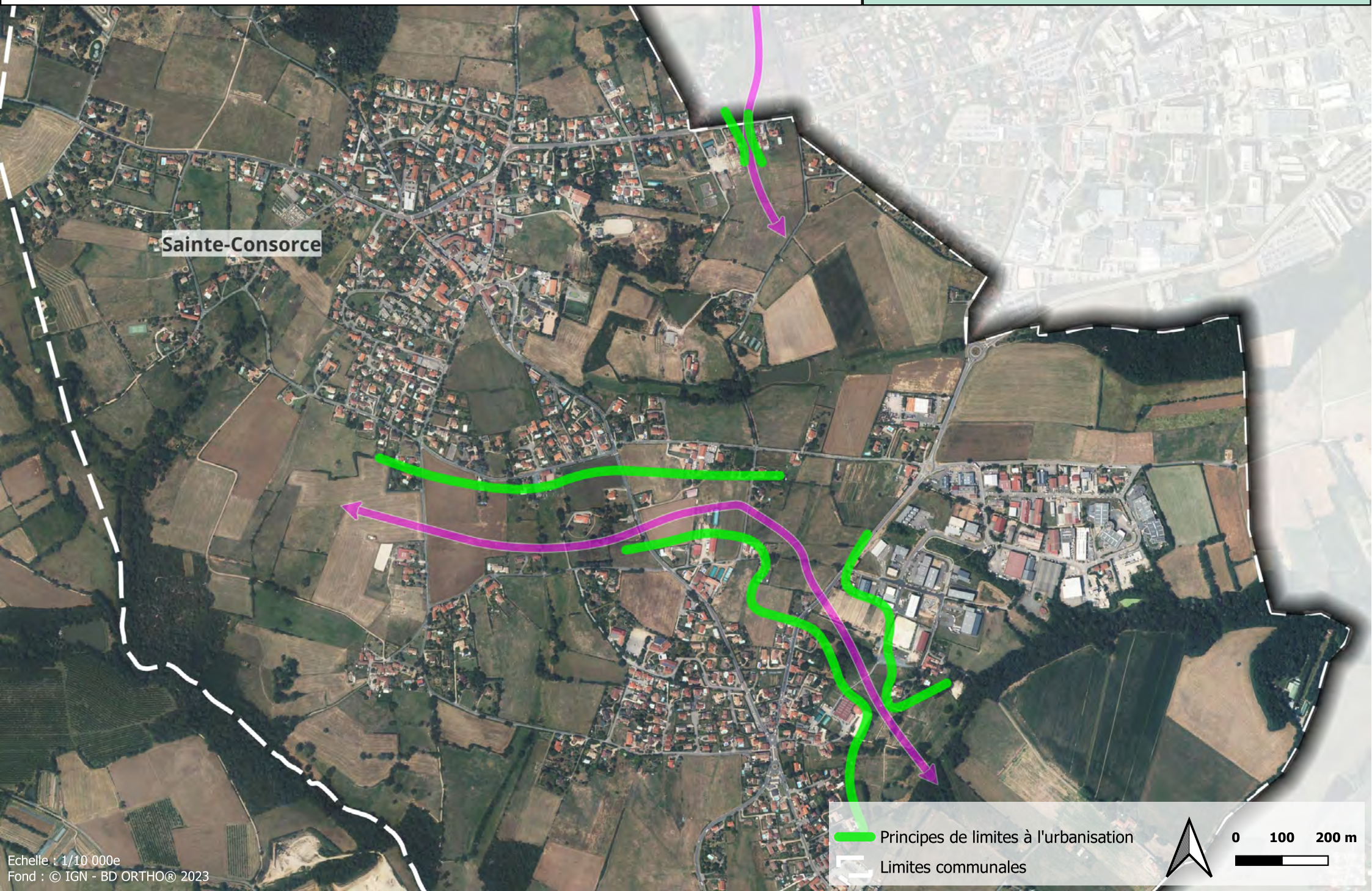


0 100 200 m










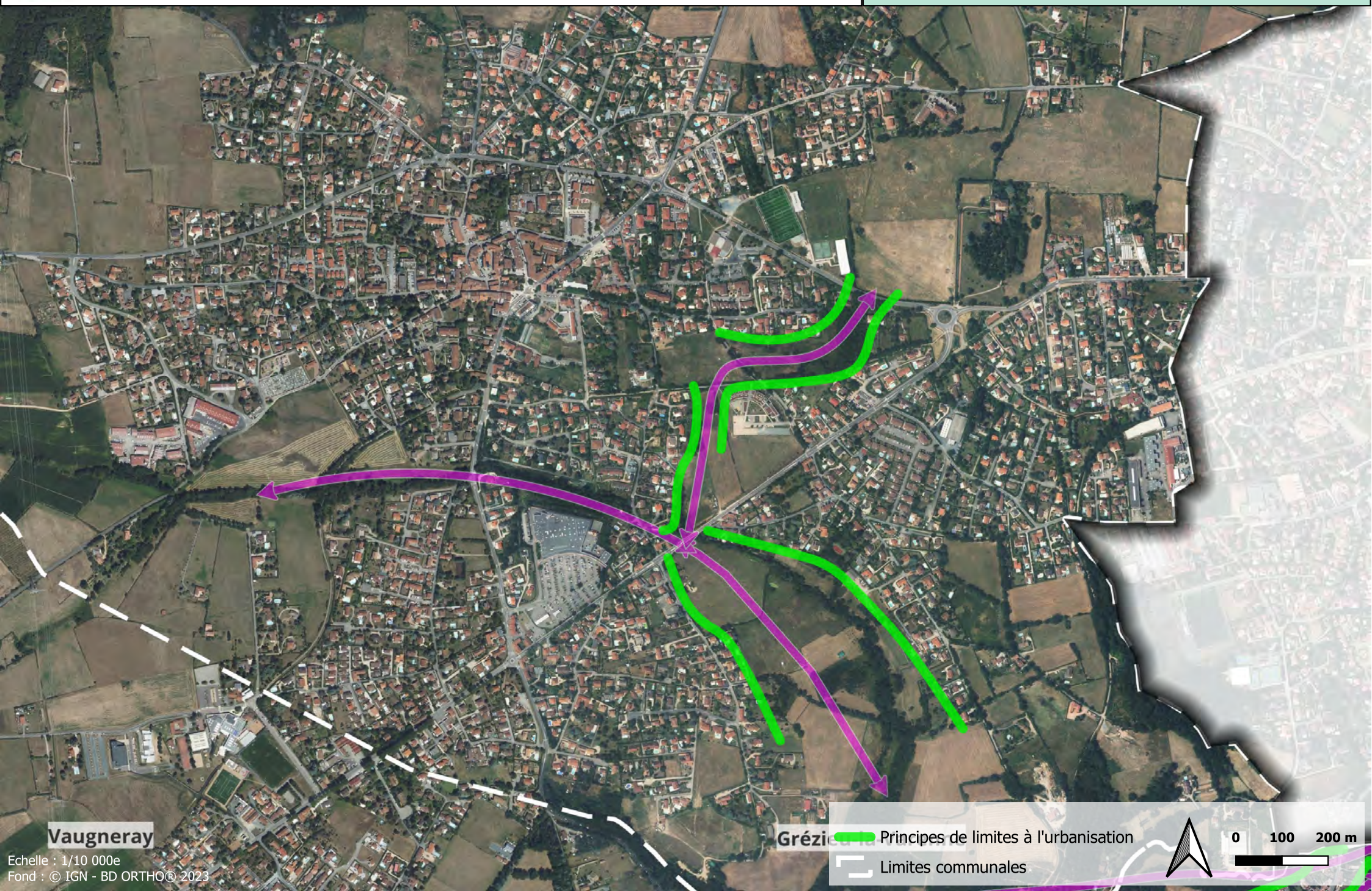
Sainte-Consorte

Principes de limites à l'urbanisation

Limites communales



0 100 200 m



Vaugneray

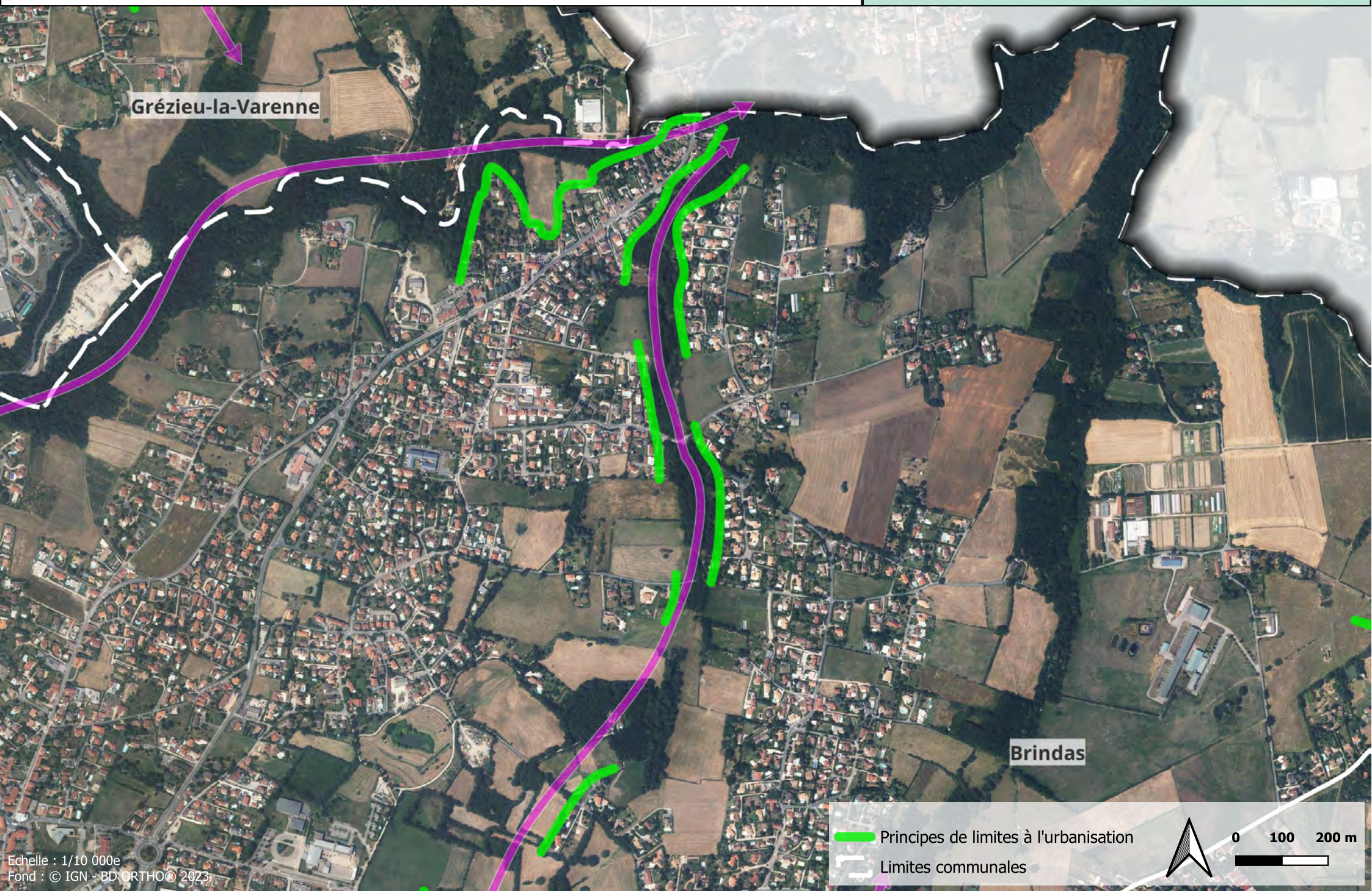
Grézieu-la-Varenne

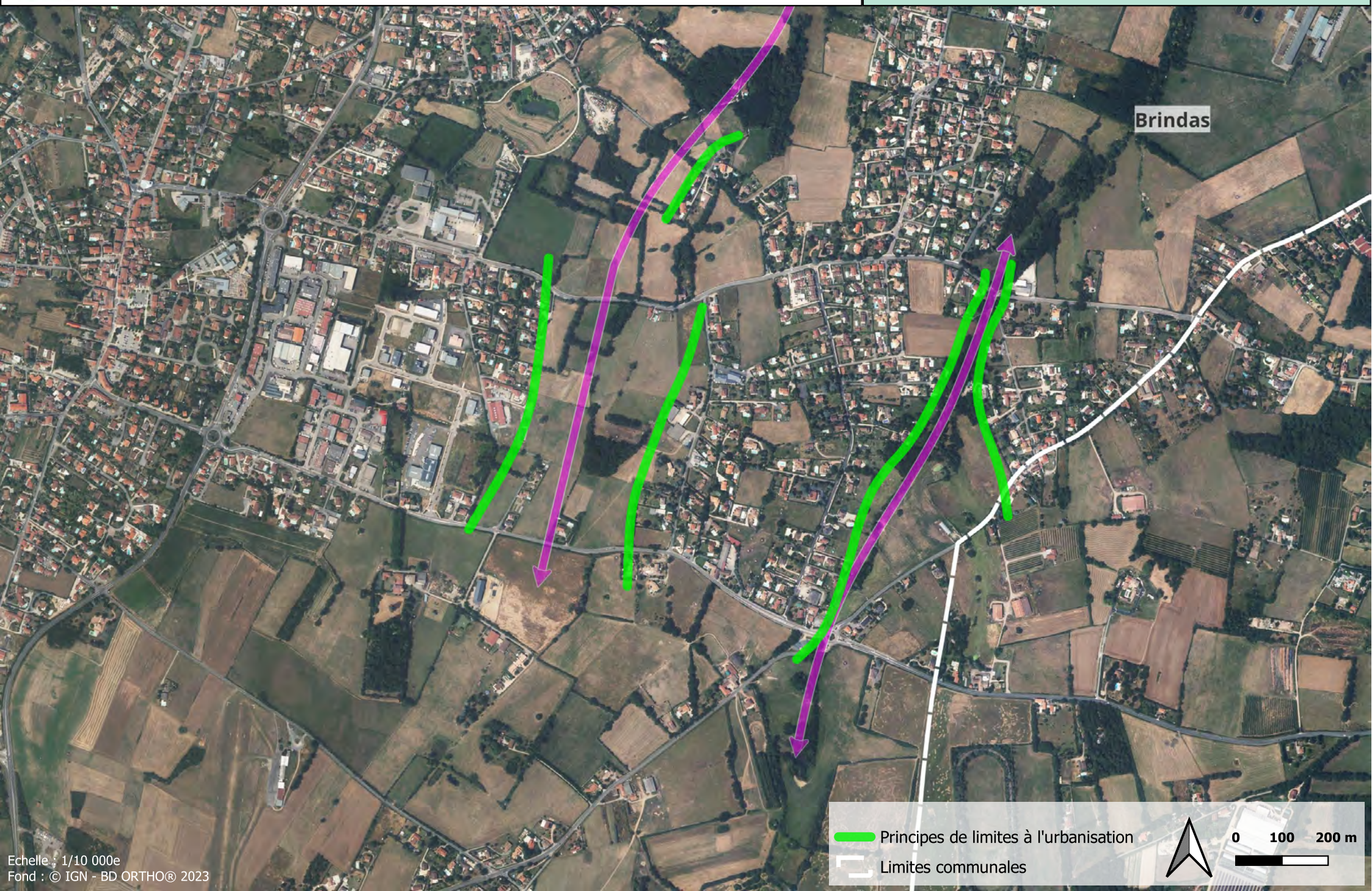
Principes de limites à l'urbanisation

Limites communales



0 100 200 m





Brindas



