

COMMUNE
DE CAUVIGNY

(OISE)

PLAN LOCAL D'URBANISME

E M P L A C E M E N T S
R E S E R V E S

5

Vu pour être annexé à la délibération
en date du : 8 12 2016

Arrêté le:

Approuvé le: 8 12 2016

Modifié le:

*Bureau
d'études*

*S.A.S. "Aménager le territoire Urbaniste"
15, rue des Veneurs- 60200 COMPIEGNE
Tél 03 44 20 04 52*


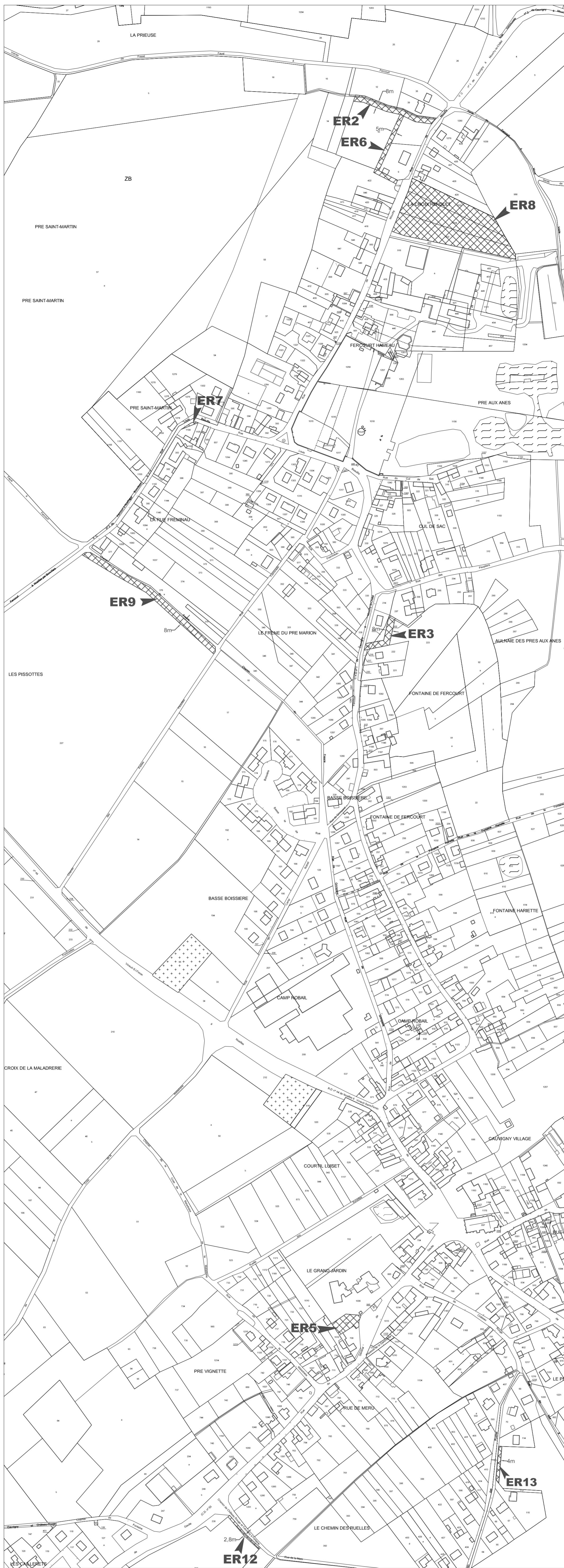
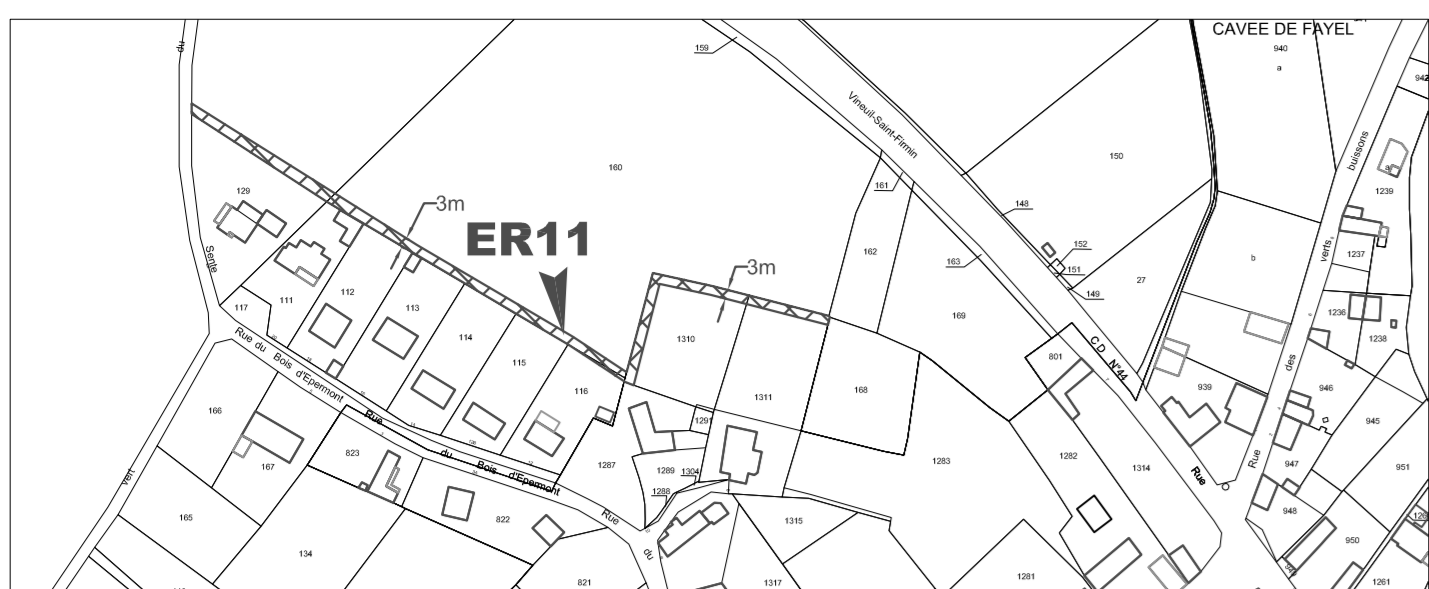
PLAN LOCAL D'URBANISME DE CAUVIGNY (Oise)

TABLEAU DES EMPLACEMENTS RESERVES

Conformément aux articles : L123-1 (8e), L123-9, R123-18 (II-3e), R 123-32 du Code de l'Urbanisme

Emplacements réservés (ER)	Superficie	Numéros de parcelles	Vocation
ER n°1	4 505 m ²	603	Création d'un jardin public et d'une pompe de relevage autour de la chapelle de Château-Rouge
ER n°2	836 m ²	39, 61, 12	Chemin d'accès d'entretien du fossé (rue de Mouchy)
ER n°3	479 m ²	219, 223	Chemin d'accès et entretien du fossé (rue de Fercourt)
-	-	-	-
ER n°5	557 m ²	707	Création d'un jardin
ER n°6	SANS OBJET	9, 59, 60, 61	Création d'un fossé
ER n°7	40 m ²	1104	Création d'un pan coupé (rue Louis Beaufiles)
ER n°8	7 778 m ²	1233, 1234, 432	Réalisation d'un bassin de rétention des eaux pluviales
ER n°9	1 612 m ²	227	Elargissement du chemin du Fresne
ER n°10	35 371 m ²	1005, 979, 885, 88, 76	Aménagement d'une promenade sur l'emprise de l'ancienne voie SNCF
ER n°11	820 m ²	158, 160, 1310, 1311	Création d'une haie
ER n°12	157 m ²	239	Elargissement de la voie
ER n°13	175 m ²	118	Aménagement d'une aire de stationnement
TOTAL	52 728 m²		

La superficie totale des emplacements réservés est de 52 728 m².



COMMUNE DE CAUVIGNY
(OISE)

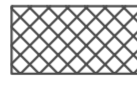
PLAN LOCAL D'URBANISME

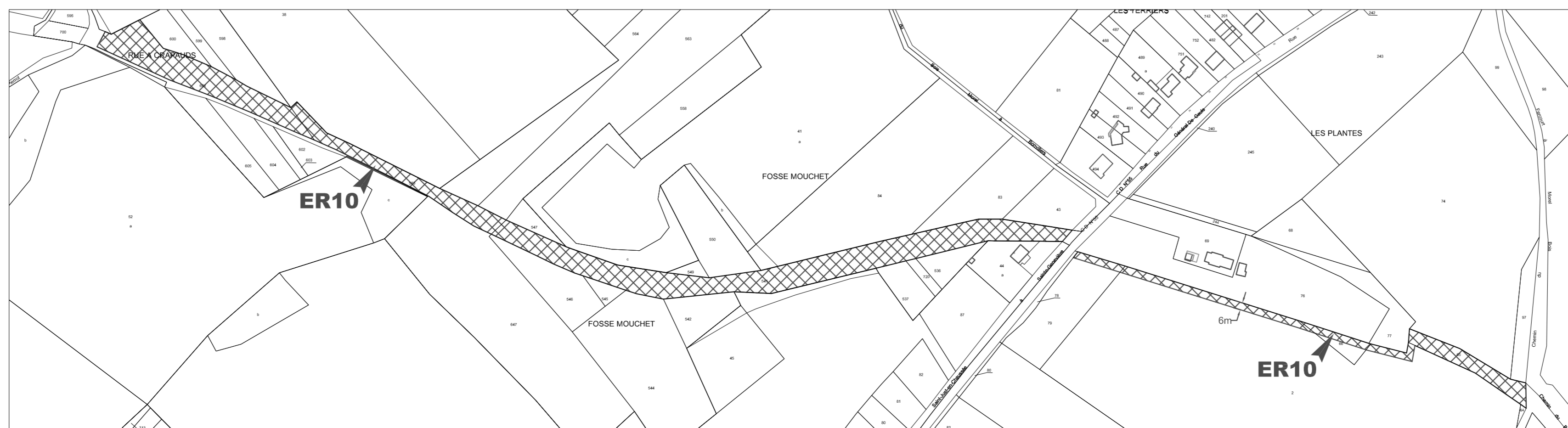
PLAN DES
EMPLACEMENTS
RESERVES

Ech : 1 / 2 5 0 0 e

5

LEGENDE :

 Emplacement réservé (ER)
au titre de l'article L. 123-1-5-V du C.U.



Vu pour être annexé à la délibération en date du :

Prescrit le :

Arrêté le :

Approuvé le :

Modifié le :

Bureau
d'études

S.A.S. "Aménager le territoire Urbaniste"
15, rue des Veneurs - 60200 COMPIEGNE
Tél 03 44 20 04 52