



Arrêté de circulation déviée pour cause de travaux

Le Maire de la commune de Chambles,

- Vu les articles L 2212-2 et L 2213-1 du Code général des collectivités territoriales ;
- Vu le Code de la route ;
- Vu les arrêtés formant le règlement général de police de la commune ;
- Considérant les travaux de **création de branchement AEP** nécessitant une tranchée perpendiculaire à la route par la **société SAUR**, au **458 Chemin de la garde**, 42170 CHAMBLES qui débiteront le **03 mars 2026 pour une durée de 30 jours** ;
- Considérant qu'il y a lieu de réglementer la circulation et le stationnement dans un but de sécurité publique aux alentours et sur son parcours ;
- Vu l'intérêt général ;

ARRÊTÉ :

ARTICLE 1^{er}

La circulation des véhicules sera interdite sur la voie suivante : **Chemin de la garde**, 42170 CHAMBLES et ce **à partir du 02 mars 2026 pour une durée de 30 jours**.

ARTICLE 2

Pendant cette période, la circulation des véhicules sera déviée vers la **rue du parc**.

ARTICLE 3

Pendant cette même période, le stationnement des véhicules sera interdit dans les voies ou les parties de voies suivantes : **Chemin de la Garde** 42170 CHAMBLES.

ARTICLE 4

M. le commandant de gendarmerie est chargé de l'exécution du présent arrêté.

Fait à Chambles, 19/02/2026.

Le maire
Pierre GIRAUD



Demande d'arrêté de police de la circulation

Code de la route L411-1 à L411-7
Code général des collectivités territoriales L2213-1 à L2213-6.1

Gestionnaires des réseaux routiers

803401630



N° 14024*01

Le demandeur Particulier ☐ Service public ☐ Maître d'œuvre ou conducteur d'opération ☐ Entreprise ☒

Nom : **POMMIER** Prénom : **Fabien**
Dénomination : **SAUR** Représenté par :
Adresse Numéro : **81** Extension : Nom de la voie : **avenue Léo Lagrange**
Code postal **63300** Localité : **THIERS** Pays : **France**
Téléphone **0764377668** Indiquez l'indicatif pour le pays étranger :
Courriel : **fabien.pommier@saur.com**

Si le bénéficiaire est différent du demandeur

Nom : Prénom :
Adresse Numéro : Extension : Nom de la voie :
Code postal Localité : Pays :
Téléphone Indiquez l'indicatif pour le pays étranger :
Courriel :

Localisation du site concerné par la demande

Voie concernée : Autoroute n° Route nationale n° Route départementale n° Voie communale n°
Hors agglomération ☐ En agglomération ☒
Point de Repère (PR) routier d'origine d'application : + Point de Repère (PR) routier de fin d'application : +
Adresse Numéro : **458** Extension : Nom de la voie : **Chemin de la Garde**
Code postal **42170** Localité : **CHAMBLES**

Nature et date des travaux

Permission de voirie antérieure : Oui ☐ Non ☒ Si oui indiquer la référence :
Description des travaux : **Création branchement AEP. Tranchée perpendiculaire à la route. Nécessité de travail en route barrée. Travaux prévus entre le 02 et le 20/03 pour une route barrée d'une journée. Déviation rue du parc**
N° de chantier délivré par la Collectivité ⁽⁰⁾ :
Date prévue de début des travaux : **02 03 2026** Durée des travaux (en jours calendaires) : **30**

Réglementation souhaitée

Durée de la réglementation (en jours calendaires) : **30** Date de début de réglementation **02 03 2026**
Restriction sur section courante ☐ Restriction sur bretelles ☐
Sens de circulation concerné : Deux sens de circulation ☐ Sens des Points de Repères (PR) croissants ☐
Sens des Points de Repères (PR) décroissants ☒ Fermeture à la circulation ☒
Basculement de circulation sur chaussée opposée ☐
Circulation alternée : Par feux tricolores ☐ Manuellement ☐
Restriction de chaussée :
Neutralisation de la bande d'arrêt d'urgence (BAU) ☐ Empiètement sur chaussée ☐ largeur de voie maintenue
Suppression de voie ☐ nombre de voie(s) supprimée(s) ☐

⁽⁰⁾ N° délivré par la Collectivité lorsque vous avez déclaré votre intention de réaliser des travaux. Exemple : N° Lyvia pour Lyon Métropole

Interdiction de :

Circuler

Véhicules légers

poids lourds



Stationner

véhicules légers

poids lourds



Dépasser

véhicules légers

poids lourds



Vitesse limitée à : km/h

Itinéraire de déviation (à préciser par sens) :

Autres prescriptions :

La pose, le maintien ou le retrait de la signalisation spécifique au chantier sont effectués par :

Le demandeur



Une entreprise spécialité



Nom :

Prénom :

Dénomination :

Représenté par :

Adresse Numéro :

Extension :

Nom de la voie :

Code postal

Localité :

Pays :

Téléphone

Indiquez l'indicatif pour le pays étranger :

Courriel :

Pièces jointes à la demande

Afin de faciliter la compréhension et l'instruction du dossier, la demande d'arrêté est accompagnée d'un dossier comprenant :

Une notice détaillée avec notamment l'évaluation de la gêne occasionnée au usagers



Plan de situation 1/10 ou 1/20 000^{ème}



Plan des travaux 1/200 ou 1/ 500^{ème}



Schéma de signalisation



Itinéraire de déviation 1/2 000 ou 1/5 000^{ème}



J'atteste de l'exactitude des informations fournies



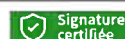
Fait à : THIERS

Le : 1 9 0 2 2 0 2 6

Nom : POMMIER

Prénom : Fabien

Qualité :



Sogelink




5 La Garde

Chambles, Auvergne-Rhône-Alpes

Google Street View

nov. 2019

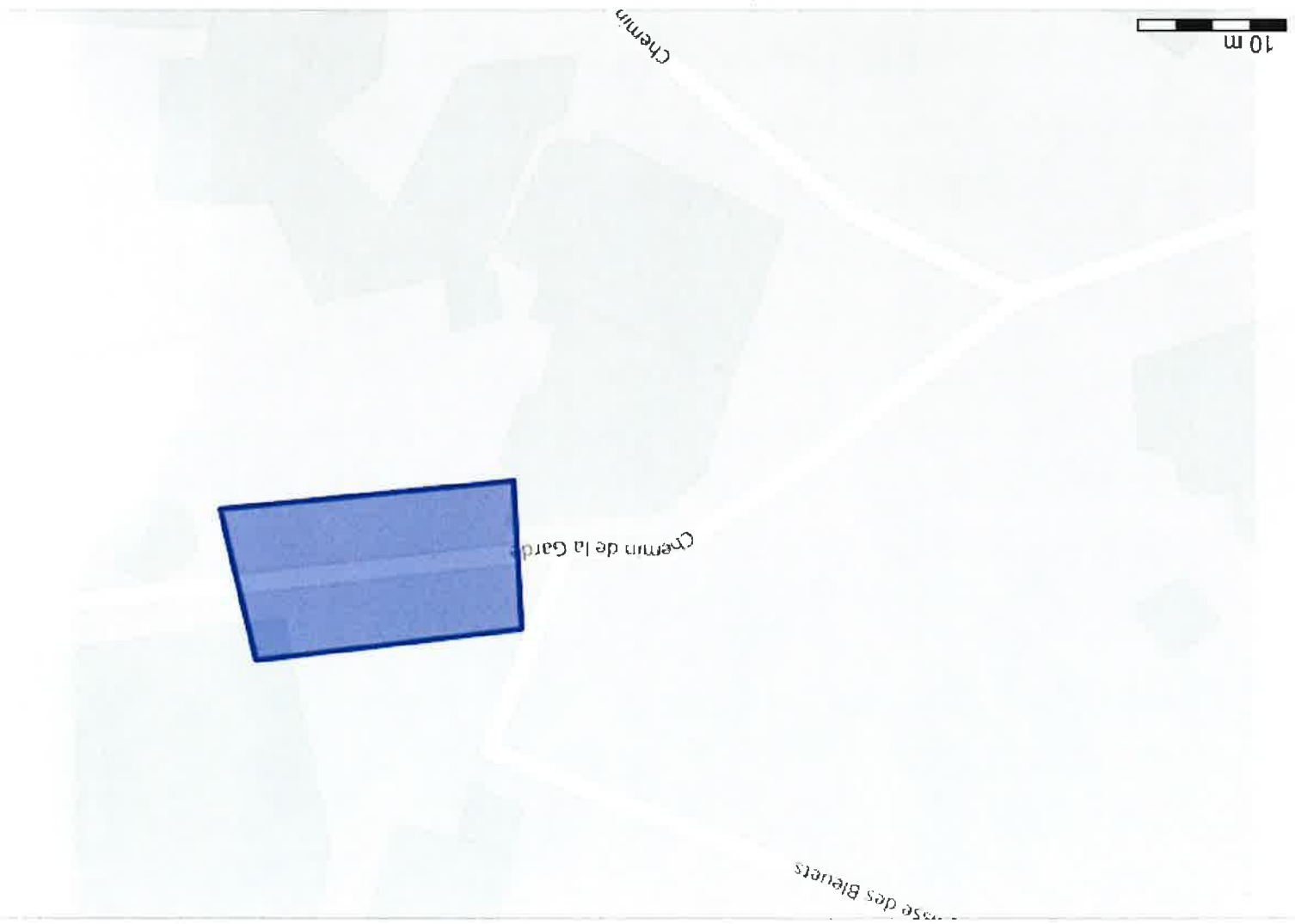
Partager



Google Maps

Activer Windows

Accédez aux paramètres pour activer Windows



Système géodésique : WGS 84
EPSG : 4326

Emprise au format GML :

```
<gml:MultiPolygon xmlns:gml='http://www.opengis.net/gml' srsName='EPSG:4326'><gml:polygonMember><gml:
outerBoundaryIs><gml:LinearRing><gml:coordinates>4.23561514,45.45138478 4.23562184,45.45129541 4.23587397,45.45131234
4.23584312,45.4514036 4.23561514,45.45138478</gml:LinearRing></gml:outerBoundaryIs></gml:polygonMember></gml:MultiPolygon>
```

Polygone 1

```
(45.451385 4.235615); (45.451295 4.235622); (45.451312 4.235874); (45.451404 4.235843); (45.451385 4.235615);
```