

DESCRIPTION DE LA DEMANDE	Référence dossier
Dossier déposé le 12/02/2026 et complété le 05/03/2026	N° PC 062 457 26 00005
Par : Monsieur PIWOWARCZYK RICHARD	Surface plancher créée : 0,00 m ²
Demeurant à : 254 CHEMIN DE LENS 62150 HOUDAIN	Surface plancher supprimée : 0,00 m ²
Pour : Escalier + terrasse	Surface plancher totale : 80,00 m ²
Sur un terrain sis à : 254 chemin de Lens HOUDAIN	Destination : Habitation - Logement
Cadastré : AR 321	<i>2026.118</i>

Le Maire,

Vu la demande de Permis de construire,
 Vu le Code de l'Urbanisme,
 Vu le Plan Local d'Urbanisme de HOUDAIN approuvé le 19/09/2018, et notamment le règlement de la zone UB ;
 Vu le courrier de demande de pièces complémentaires en date du 20/02/2026 ;
 Vu les pièces complémentaires reçues en date du 05/03/2026 ;

ARRETE

Article UNIQUE : La demande de Permis de construire susvisée est accordée.

Fait à HOUDAIN, le *10 mars 2026*



Le Maire,
 Isabelle RUCKEBUSCH

La présente décision est transmise au représentant de l'Etat dans les conditions prévues à l'article L 2131-2 du code général des collectivités territoriales.
 Elle est exécutoire à compter de sa réception.

Date d'affichage en mairie de l'avis de dépôt : 12/02/2026

INFORMATIONS - À LIRE ATTENTIVEMENT

DÉLAIS ET VOIES DE RECOURS : Si vous entendez contester la présente décision vous pouvez saisir le tribunal administratif compétent d'un recours contentieux dans les DEUX MOIS à partir de sa notification (article R.421-2 du code de justice administrative) notamment au moyen de l'application informatique télérecours citoyen accessible par le biais du site www.telerecours.fr. Vous pouvez également saisir d'un recours gracieux l'auteur de la décision ou, lorsque la décision est délivrée au nom de l'Etat, saisir d'un recours hiérarchique le ministre chargé de l'urbanisme, dans un délai d'un mois à compter de sa notification. Cette démarche ne proroge pas le délai du recours contentieux. L'absence de réponse au terme d'un délai de deux mois vaut rejet implicite (art L. 600-12-2 du code de l'urbanisme).

Les tiers peuvent également contester cette autorisation devant le tribunal administratif compétent. Le délai de recours contentieux court à l'égard des tiers à compter du premier jour d'une période continue de deux mois d'affichage sur le terrain conformément aux dispositions ci-dessus (article R.600-2 du code de l'urbanisme).

ATTENTION l'autorisation d'urbanisme n'est définitive qu'en l'absence de recours ou de retrait ET dans le délai de 3 mois après la date de l'autorisation, l'autorité compétente peut la retirer, si elle l'estime illégal. Elle est tenue d'en informer préalablement le bénéficiaire de l'autorisation afin de lui permettre de répondre à ses observations (article L.424-5 du Code de l'Urbanisme).

DURÉE DE VALIDITÉ : Conformément aux articles R.424-17 et R.424-18 du Code de l'Urbanisme, l'autorisation est périmée si les travaux ne sont pas entrepris dans le délai de trois ans à compter de sa notification au(x) bénéficiaire(s). Il en est de même si, passé ce délai, les travaux sont interrompus pendant un délai supérieur à une année. En cas de recours le délai de validité du permis est suspendu jusqu'au prononcé d'une décision juridictionnelle irrévocable (article R.424-19 du Code de l'Urbanisme).

L'autorisation peut être prorogée 2 fois, c'est-à-dire que sa durée de validité peut être prolongée, sur demande présentée deux mois au moins avant l'expiration du délai de validité si les prescriptions d'urbanisme, les servitudes administratives de tous ordres et les taxes et participations applicables au terrain n'ont pas évolué (articles R.424-21 et R.424-22 du Code de l'Urbanisme).

Vous devez formuler votre demande de prorogation sur papier libre, en joignant une copie de l'autorisation que vous souhaitez faire proroger. Votre demande en double exemplaire doit être adressée à la mairie par pli recommandé, avec demande d'avis de réception postal.

COMMENCEMENT DES TRAVAUX ET AFFICHAGE : conformément à l'article A.424-19 du Code de l'urbanisme le bénéficiaire de l'autorisation d'urbanisme peut commencer les travaux après avoir :

- adressé en mairie, en 3 exemplaires, une déclaration d'ouverture de chantier (CERFA 13407) ;
- installé sur le terrain, pendant toute la durée du chantier, un panneau visible de la voie publique décrivant le projet. Le modèle de panneau rectangulaire dont les dimensions sont supérieures à 80cms, conforme aux prescriptions des articles A.424-15 à A.424-18 et R.424-15 du Code de l'Urbanisme, est disponible à la mairie, sur le site internet urbanisme du gouvernement ainsi que dans la plupart des magasins de matériaux. Le panneau d'affichage doit être installé de telle sorte que les renseignements qu'il contient demeurent lisibles de la voie publique ou des espaces ouverts au public pendant toute la durée de l'affichage (selon les dispositions de l'article A.424-18 du Code de l'Urbanisme).

ACHEVEMENT ET CONFORMITE DES TRAVAUX : conformément à l'article L.462-1 du Code de l'urbanisme le bénéficiaire de l'autorisation d'urbanisme doit, une fois les travaux achevés, adresser en mairie, en 3 exemplaires, une déclaration attestant de l'achèvement et la conformité des travaux accompagnée au besoin des attestations devant être légalement jointes (DAACT – CERFA 13408).

A compter du dépôt ou de la réception de la DAACT, l'autorité compétente peut, dans un délai de 3 mois, ou 5 mois dans l'un des cas prévus à l'article R.462-7 du code de l'urbanisme, procéder à un récolement des travaux et lorsque ceux-ci ne sont pas conformes au permis délivré, mettre en demeure le maître de l'ouvrage de déposer un dossier modificatif ou de mettre les travaux en conformité (article L.462-2 du code de l'urbanisme).

DROITS DES TIERS : La présente décision a pour objet de vérifier la conformité du projet aux règles et servitudes d'urbanisme. Elle n'a pas pour objet de vérifier que le projet respecte les autres réglementations et les règles de droit privé. Toute personne s'estimant lésée par la méconnaissance du droit de propriété ou d'autres dispositions de droit privé peut donc faire valoir ses droits en saisissant les tribunaux civils, même si l'autorisation respecte les règles d'urbanisme.

Affaire suivie par le service mutualisé d'instruction des autorisations du droit des sols de la C.A.B.B.A.L.R.

Déclaration d'ouverture de chantier

Ce document est émis par le ministère en charge de l'urbanisme.

- ① Depuis le 1^{er} janvier 2022, vous pouvez déposer votre demande par voie dématérialisée selon les modalités définies par la commune compétente pour la recevoir.

Ce formulaire peut se remplir facilement sur ordinateur avec un lecteur pdf.

Vous devez utiliser ce formulaire pour :

- déclarer que vous avez commencé les travaux ou aménagements autorisés.

Cadre réservé à la mairie du lieu du projet

La présente déclaration a été reçue à la mairie

Cachet de la mairie

le ____ / ____ / ____

1 Désignation du permis

Permis de construire

N°

Permis d'aménager

N°

2 Identité du déclarant

① Le déclarant est le titulaire de l'autorisation.

2.1 Vous êtes un particulier

Nom

Prénom

2.2 Vous êtes une personne morale

Dénomination

Raison sociale

N° SIRET

Type de société (SA, SCI...)

Représentant de la personne morale :

Nom

Prénom

3 Coordonnées du demandeur

① Ne remplir qu'en cas de changement des coordonnées du titulaire de l'autorisation.

Adresse : Numéro : _____ Voie : _____

Lieu-dit : _____

Localité : _____

Code postal : _____ BP : _____ Cedex : _____

Si le demandeur habite à l'étranger :

Pays : _____ Division territoriale : _____

Adresse électronique :

_____ @ _____

J'accepte de recevoir à l'adresse électronique communiquée les réponses de l'administration et notamment par lettre recommandée électronique ou par un autre procédé électronique équivalent les documents habituellement notifiés par lettre recommandée avec accusé de réception.

4 Ouverture de chantier

Je déclare le chantier ouvert depuis le : ____/____/____

Pour la totalité des travaux

Pour une tranche des travaux

Veillez préciser quels sont les aménagements ou constructions commencés :

Surface créée (en m²) : _____

Nombre de logements commencés : _____ dont individuels : _____ dont collectifs : _____

Répartition du nombre de logements commencés par type de financement

Logement Locatif Social : _____

Accession Aidée (hors prêt à taux zéro) : _____

Prêt à taux zéro : _____

Autres financements : _____

Je certifie exactes les informations ci-dessus

Signature du (ou des) déclarant(s)

À _____

Fait le ____/____/____

⚠ Dans le cadre d'une saisine par voie papier

Votre déclaration établie en trois exemplaires devra être déposée à la mairie du lieu du projet.

① Outre qu'il comporte des risques liés à un accident ou une malfaçon toujours possible, le recours à un travailleur non déclaré est passible des sanctions prévues par les articles L. 362-3 et R. 362-3 du code du travail. Au moment de l'ouverture du chantier, le bénéficiaire doit être en possession de la preuve qu'il a souscrit une assurance dommages-ouvrages : à défaut, il encourt des sanctions pénales, sauf s'il construit pour lui-même ou sa proche famille.

Dans le délai de 90 jours à compter du moment où les locaux sont utilisables, même s'il reste encore des travaux à réaliser, le propriétaire doit adresser une déclaration par local (maison individuelle, appartement, local commercial, etc.) au centre des impôts ou au centre des impôts fonciers (consulter ces services). Ces obligations déclaratives s'appliquent notamment lorsque le permis ou la déclaration préalable ont pour objet la création de surfaces nouvelles ou le changement de destination de surfaces existantes. Le défaut de déclaration entraîne la perte des exonérations temporaires de taxe foncière de 2, 10, 15 ou 20 ans (dispositions de l'article 1406 du code général des impôts).

Traitements des données à caractère personnel

Conformément au Règlement (UE) 2016/679 relatif à la protection des personnes physiques à l'égard du traitement des données à caractère personnel et à la libre circulation des données et à la loi

n° 78-17 du 6 janvier 1978 relative à l'informatique, aux fichiers et aux libertés modifiée, vous disposez d'un droit d'accès et de rectification.

1 Traitement des données à des fins d'instruction de la demande d'autorisation


Le responsable de traitement est la commune de dépôt de votre dossier. Les données recueillies seront transmises aux services compétents pour l'instruction de votre demande. Pour toute information, question ou exercice de vos droits portant sur la collecte et le traitement de vos données à des fins d'instruction,

veuillez prendre contact avec la mairie du lieu de dépôt de votre dossier.

Dans le cas où votre demande relèverait de la compétence de l'État, vous pouvez exercer vos droits auprès du délégué à la protection des données (DPD) du ministère en charge de l'urbanisme.

2 Traitements à des fins de mise en œuvre et de suivi des politiques publiques basées sur la construction neuve et de statistiques

Vos données à caractère personnel sont traitées automatiquement par le Service des données et études statistiques (SDES), service statistique ministériel de l'énergie, du logement, du transport et de l'environnement rattaché au Ministère en charge de l'urbanisme, à des fins de mise en œuvre et de suivi des politiques publiques basées sur la construction neuve et de statistiques sur le fondement des articles R. 423-75 à R. 423-79 du code de l'urbanisme.

Pour toute information complémentaire, vous devez vous reporter à l'arrêté du 16 mars 2021 relatif au traitement automatisé des données d'urbanisme énumérées à l'article R. 423-76 du code de l'urbanisme dénommé « SITADEL » au ministère en charge de l'urbanisme, présent sur le site Légifrance à l'adresse suivante* .

Concernant SITADEL, vous pouvez exercer vos droits d'accès et de rectification auprès du délégué à la protection des données (DPD) du ministère en charge de l'urbanisme :

• à l'adresse suivante :

rgpd.bacs.sdes.cgdd@developpement-durable.gouv.fr ou dpd.daj.sg@developpement-durable.gouv.fr

Attention, si votre question concerne le traitement de vos données à des fins d'instruction, veuillez vous reporter au 1).

Si vous estimez que vos droits ne sont pas respectés, vous pouvez faire une réclamation auprès de la Commission Nationale Informatique et Libertés (CNIL), à partir de son formulaire de contact <https://www.cnil.fr/fr/plaintes>.

* <https://www.legifrance.gouv.fr/jorf/id/JORFTEXT000043279929>

Déclaration attestant l'achèvement et la conformité des travaux

Ce document est émis par le ministère en charge de l'urbanisme.

- ① Depuis le 1^{er} janvier 2022, vous pouvez déposer votre demande par voie dématérialisée selon les modalités définies par la commune compétente pour la recevoir.

Ce formulaire peut se remplir facilement sur ordinateur avec un lecteur pdf.

Vous devez utiliser ce formulaire si :

- vous déclarez l'achèvement partiel ou total des travaux de construction ou d'aménagement.
- vous déclarez que les travaux de construction ou d'aménagement sont conformes à l'autorisation et respectent les règles générales de construction.
- vous déclarez que le changement de destination a été effectué et est conforme au permis.
- vous déclarez que la division de terrain a été effectuée et est conforme au permis ou à la déclaration préalable.

Cadre réservé à la mairie du lieu du projet

La présente déclaration a été reçue à la mairie

Cachet de la mairie

le ____/____/____

1 Désignation du permis ou de la déclaration préalable

Permis de construire

N°

Permis d'aménager

N°

S'agit-il d'un aménagement pour lequel l'aménageur a été autorisé à différer les travaux de finition des voiries ?

Oui Non

Si oui, date de finition des voiries fixée au :

Déclaration préalable

N°

2 Identité du déclarant

① Le déclarant est le titulaire de l'autorisation

2.1 Vous êtes un particulier

Nom

Prénom

2.2 Vous êtes une personne morale

Dénomination

Raison sociale

N° SIRET


Type de société (SA, SCI...)

Représentant de la personne morale :

Nom

Prénom

3 Coordonnées du demandeur

 Ne remplir qu'en cas de changement des coordonnées du titulaire de l'autorisation ou du déclarant. Vous pouvez également remplir la fiche complémentaire en cas de changement des coordonnées du déclarant ou du titulaire du permis.

Adresse : Numéro : _____ Voie : _____

Lieu-dit : _____

Localité : _____

Code postal : _____ BP : _____ Cedex : _____

Si le demandeur habite à l'étranger :

Pays : _____ Division territoriale : _____

Adresse électronique :

_____ @ _____

J'accepte de recevoir à l'adresse électronique communiquée les réponses de l'administration et notamment par lettre recommandée électronique ou par un autre procédé électronique équivalent les documents habituellement notifiés par lettre recommandée avec accusé de réception.

4 Achèvement des travaux

Chantier achevé le : _____/_____/_____

Changement de destination effectué le : _____/_____/_____

Pour la totalité des travaux

Pour une tranche des travaux

Veillez préciser quels sont les aménagements ou constructions achevés :

Surface de plancher créée (en m²) : _____

Nombre de logements terminés : _____ dont individuels : _____ dont collectifs : _____

Répartition du nombre de logements terminés par type de financement

Logement Locatif Social : _____

Accession Sociale (hors prêt à taux zéro) : _____

Prêt à taux zéro : _____

Autres financements : _____

J'atteste que les travaux sont achevés et qu'ils sont conformes à l'autorisation (permis ou non-opposition à la déclaration préalable)^[1]

À _____

À _____

Fait le _____/_____/_____

Fait le _____/_____/_____

Signature du (ou des) déclarant(s)

Signature de l'architecte s'il a dirigé les travaux

[1] La déclaration doit être signée par le bénéficiaire de l'autorisation ou par l'architecte, dans le cas où il a dirigé les travaux.

Pièces à joindre selon votre projet

i Cocher les pièces jointes à votre déclaration attestant l'achèvement et la conformité des travaux.

<input type="checkbox"/> AT.1 – La déclaration d'achèvement des travaux est accompagnée d'un document établi par une personne mentionnée à l'article L. 122-12 du code de la construction et attestant pour l'opération de construction considérée du respect par le maître d'ouvrage des règles relatives à l'accessibilité prévues au titre VI du présent livre [Art. R.462-4-3 du code de l'urbanisme].	<input type="checkbox"/> AT.4 – L'attestation de la prise en compte de la réglementation thermique prévue par l'article R. 122-26 du code de la construction et de l'habitation [Art. R.462-4-2 du code de l'urbanisme].
<input type="checkbox"/> AT.2 – Dans les cas prévus aux articles R. 122-37 et R. 122-38 du code de la construction et de l'habitation, la déclaration d'achèvement des travaux est accompagnée des attestations du respect des règles de construction parasismique, ainsi que des règles de construction liées au risque de retrait-gonflement des sols argileux [Art. R.462-4 du code de l'urbanisme].	<input type="checkbox"/> AT.5 – Dans les cas prévus aux articles R. 154-6 et R. 154-7 du code de la construction et de l'habitation, la déclaration d'achèvement des travaux est accompagnée d'un document établi par une personne mentionnée à l'article L. 122-12 de ce code et attestant pour l'opération de construction considérée du respect par le maître d'ouvrage des règles relatives à l'acoustique prévues au chapitre IV du titre V [Art. R.462-4-3 du code de l'urbanisme].
<input type="checkbox"/> AT.3 – L'attestation de respect de la réglementation thermique, lorsqu'elle est exigée en application de l'article R. 122-24 du code de la construction et de l'habitation [Art. R.462-4-1 du code de l'urbanisme] ; Ou <input type="checkbox"/> AT3-1 – L'attestation de respect des exigences de performance énergétique et environnementale, lorsque celle-ci est exigée en application de l'article R. 122-24-3 du code de la construction et de l'habitation [Art. R.462-4-1 du code de l'urbanisme].	<input type="checkbox"/> AT.6 – Dans le cadre d'un permis d'aménager d'un lotissement par tranche, un document permettant de justifier la garantie d'achèvement des travaux portant sur la tranche suivante établi dans les conditions prévues à l'article R.442-14 du code de l'urbanisme [Art. R.462-3 du code de l'urbanisme].

▲ Dans le cadre d'une saisine par voie papier

La déclaration attestant l'achèvement et la conformité des travaux est adressée :

- soit par pli recommandé avec demande d'avis de réception postal au maire de la commune ;
- soit déposée contre décharge à la mairie.

À compter de la réception en mairie de la déclaration, l'administration dispose d'un délai de trois mois pour contester la conformité des travaux au permis ou à la déclaration préalable. Ce délai est porté à cinq mois si votre projet entre dans l'un des cas prévu à l'article R. 462-7 du code de l'urbanisme^[2].

Dans le délai de 90 jours à compter du moment où les locaux sont utilisables, même s'il reste encore des travaux à réaliser, le propriétaire

doit adresser une déclaration par local (maison individuelle, appartement, local commercial, etc.) au centre des impôts ou au centre des impôts fonciers (consulter ces services). Ces obligations déclaratives s'appliquent notamment lorsque le permis ou la déclaration préalable ont pour objet la création de surfaces nouvelles ou le changement de destination et le cas échéant de sous-destination de surfaces existantes. Le défaut de déclaration entraîne la perte des exonérations temporaires de taxe foncière de 2, 10, 15 ou 20 ans (dispositions de l'article 1406 du code général des impôts).

[2] Travaux concernant un immeuble inscrit au titre des monuments historiques ; travaux situés dans le périmètre d'un site patrimonial remarquable, dans un site classé ou en instance de classement au titre du code de l'environnement, travaux concernant un immeuble de grande hauteur ou recevant du public ; travaux situés dans le cœur d'un parc national ou dans un espace ayant vocation à être classés dans le cœur d'un futur parc national ; travaux situés dans un secteur couvert par un plan de prévention des risques.

Traitements des données à caractère personnel

Conformément au Règlement (UE) 2016/679 relatif à la protection des personnes physiques à l'égard du traitement des données à caractère personnel et à la libre circulation des données et de la loi

n° 78-17 du 6 janvier 1978 relative à l'informatique, aux fichiers et aux libertés modifiée, vous disposez d'un droit d'accès et de rectification.


1 Traitement des données à des fins d'instruction de la demande d'autorisation

Vos données recueillies seront transmises aux services compétents pour l'instruction de votre demande. Pour toute information, question ou exercice

de vos droits portant sur la collecte et le traitement de vos données à des fins d'instruction, veuillez prendre contact avec la mairie du lieu de dépôt de votre dossier.

2 Traitements à des fins de mise en œuvre et de suivi des politiques publiques basées sur la construction neuve et de statistiques

Vos données à caractère personnel sont traitées automatiquement par le Service des données et études statistiques (SDES), service statistique ministériel de l'énergie, du logement, du transport et de l'environnement rattaché au Ministère en charge de l'urbanisme, à des fins de mise en œuvre et de suivi des politiques publiques basées sur la construction neuve et de statistiques sur le fondement des articles R. 423-75 à R. 423-79 du code de l'urbanisme.

Pour toute information complémentaire, vous devez vous reporter à l'arrêté du 16 mars 2021 relatif au traitement automatisé des données d'urbanisme énumérées à l'article R. 423-76 du code de l'urbanisme dénommé « SITADEL » au ministère en charge de l'urbanisme, présent sur le site Légifrance à l'adresse suivante* .

Concernant SITADEL, vous pouvez exercer vos droits d'accès et de rectification auprès du délégué à la protection des données (DPD) du ministère en charge de l'urbanisme :

• à l'adresse suivante :

rgpd.bacs.sdes.cgdd@developpement-durable.gouv.fr ou dpd.daj.sg@developpement-durable.gouv.fr

Attention, si votre question concerne le traitement de vos données à des fins d'instruction, veuillez vous reporter au 1).

Si vous estimez que vos droits ne sont pas respectés, vous pouvez faire une réclamation auprès de la Commission Nationale Informatique et Libertés (CNIL), à partir de son formulaire de contact <https://www.cnil.fr/fr/plaintes>.

* <https://www.legifrance.gouv.fr/jorf/id/JORFTEXT000043279929>