

REPUBLIQUE FRANCAISE
DEPARTEMENT DE LA HAUTE-SAVOIE

COMMUNE DE ONNION
MAIRIE – 207 Rte de Châteaublanc – 74490 ONNION
TEL. 04.50.35.70.43. – Mail. : mairie@onnion.fr

ARRÊTÉ N°2026_14
PORTANT MODIFICATION DE LA CIRCULATION

VU le Code Général des Collectivités Territoriales et notamment les articles L 2213-1 à L 2213-6,

VU le code de la route,

VU le code de la voirie routière,

VU l'arrêté interministériel modifié du 24 novembre 1967 relatif à la signalisation routière,

VU la demande en date du 24 mars 2026 faite par la Société HELIOS – 74370 EPAGNY METZ-TESSY– représentée par Monsieur Augustin VAN RUYMBEKE – conducteur de travaux – pour la réalisation de travaux de : Marquage au sol sur la commune à proximité des adresses suivantes :

- **139 Route des Chenevières (implantation N°677439),**
- **19 Route des Chenevières (implantations N°677440 / N°677441 / N°677442),**
- **480 Route du Risse (implantation N°677443),**
- **552 Route du Risse (implantation N°677445),**
- **581 Route du Risse (implantation N°677507),**
- **257 Chemin des Dodes (implantation N°677508),**
- **774 Route du Risse (implantation N°677509),**
- **790 Route du Risse (implantation N°677510),**
- **1201 Route du Risse (implantation N°677511),**
- **1044 Route du Risse - 74490 ONNION (voir plans joints).**

CONSIDERANT que les travaux sur les voies communales relevant de la police du Maire tels que les interventions de toutes natures, nécessitent certaines restrictions temporaires de circulation sur voirie,

CONSIDERANT qu'il est nécessaire d'établir un arrêté de réglementation de circulation pour chaque intervention,

CONSIDERANT que pour permettre l'exécution d'édits travaux et d'assurer la sécurité des usagers et de l'entreprise en charge des travaux, il y a lieu de réglementer la circulation selon les dispositions suivantes :

LE MAIRE ARRÊTE

Article 1^{er} : A partir du 01 avril 2026 et jusqu'au 30 avril 2026 (durée de la réglementation) pour une durée de 02 jours (durée des travaux), afin de permettre l'exécution des travaux susvisés, la circulation sera réglementée aux conditions définies ci-après avec interdiction de dépassement.

Article 2 : La circulation de tous les véhicules se fera par alternat manuel dans les deux sens de la circulation, avec empiètement sur chaussée – largeur de voie maintenue : 3 mètres avec interdiction de dépassement.

La vitesse sera limitée à 30 kms à l'heure.

Article 3 : La prescription imposée par le présent arrêté sera signalée aux conducteurs de véhicules et tous les usagers de la route par une signalisation de chantier conforme à la réglementation en vigueur. La mise en place de cette signalisation sera assurée par l'entreprise en charge de l'exécution des travaux.

Article 4 : Le présent arrêté sera affiché dans la commune d'ONNION,

Article 5 : Le Maire certifie le caractère exécutoire de cet acte et informe que celui-ci peut faire l'objet d'un recours pour excès de pouvoir auprès du tribunal administratif dans un délai de deux mois à compter de sa notification. Le tribunal administratif peut être saisi par l'application informatique « Télérecours citoyens » accessible par le site internet www.telerecours.fr

.../...

Article 6 : Le Maire est chargé de l'exécution du présent arrêté, dont ampliation sera transmise à :

- Monsieur le Sous-Préfet de BONNEVILLE,
- Monsieur le Commandant de la Brigade de Gendarmerie de St-Jeoire/Marignier,
- Monsieur de Commandant du Service Départemental d'Incendie et de Secours,
- Société HELIOS – représentée par Mr Augustin VAN RUYMBEKE.

Fait à ONNION,
Le 26 mars 2026,

Le Maire,
André GERVAIS,



IMPLANTATION N° 677439



HELIOS
Mission sécurité routière

HELIOS HAUTE SAVOIE
Parc d'Activité des Longeray
74370 EPAGNY METZ-TESSY
Mail :
Tél :




Date heure relevé 07/10/2025 09:44:00
Auteur VAN RUYMBEKE AUGUSTIN
Maître d'ouvrage
Nom Dossier Onnion
N° Dossier
Prestation Horizontale
Type Route
Adresse Postale 139 Route des Chenevières 74490 Onnion
Lat. : 46.16804722576 Long. : 6.476105341867

Station	Onnion	Metéo	Ciel dégagé
T°C	7.69	T°C Ressentie	6.66
		Humidité	90
Pression(hPa)	1025	Vitesse Vent	6.59



Commentaires PP



Commentaires :

Lat. : 46.16804722576

Long. : 6.476105341867

IMPLANTATION N° 677440



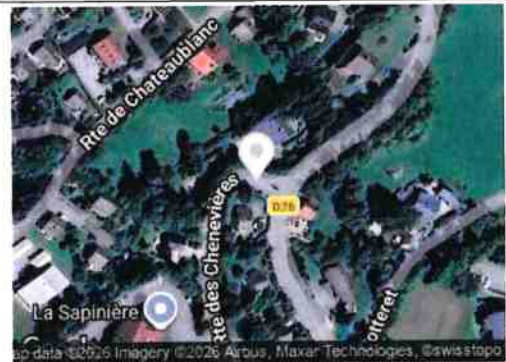
HELIOS
Mission sécurité routière

HELIOS HAUTE SAVOIE
Parc d'Activité des Longeray
74370 EPAGNY METZ-TESSY
Mail :
Tél :



Date heure relevé 07/10/2025 09:44:36
Auteur VAN RUYMBEKE AUGUSTIN
Maître d'ouvrage
Nom Dossier Onnion
N° Dossier
Prestation Horizontale
Type Route
Adresse Postale 19 Route des Chenevières 74490 Onnion
Lat. : 46.16894808283 Long. : 6.476342416038

Station	Onnion	Metéo	Ciel dégagé
T°C	7.69	T°C Ressentie	6.66
		Humidité	90
Pression(hPa)	1025	Vitesse Vent	6.59



Commentaires d'DR



Commentaires :

Lat. : 46.16894808283

Long. : 6.476342416038

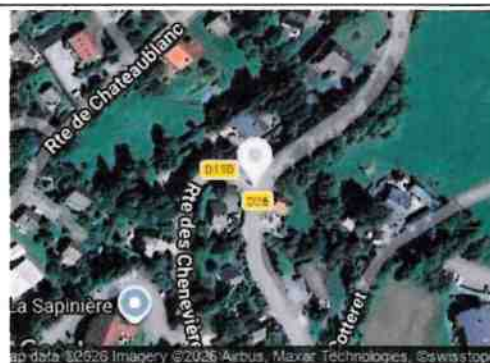
IMPLANTATION N° 677441



HELIOS HAUTE SAVOIE
Parc d'Activité des Longeray
74370 EPAGNY METZ-TESSY
Mail :
Tél :

Date heure relevé 07/10/2025 09:44:57
Auteur VAN RUYMBEKE AUGUSTIN
Maître d'ouvrage
Nom Dossier Onnion
N° Dossier
Prestation Horizontale
Type Route
Adresse Postale 19 Route des Chenevières 74490 Onnion
Lat. : 46.16888896273 Long. : 6.47651979738
Commentaires Stop
Pp
dr

Station	Onnion	Metéo	Ciel dégagé
T°C	7.69	T°C Ressentie	6.66
		Humidité	90
Pression(hPa)	1025	Vitesse Vent	6.59



Commentaires :

Lat. : 46.16888896273

Long. : 6.47651979738

IMPLANTATION N° 677442



HELIOS
Mission sécurité routière

HELIOS HAUTE SAVOIE

Parc d'Activité des Longeray

74370 EPAGNY METZ-TESSY

Mail :

Tél :



Date heure relevé : 07/10/2025 09:45:14
Auteur : VAN RUYMBEKE AUGUSTIN
Maître d'ouvrage :
Nom Dossier : Onnion
N° Dossier :
Prestation : Horizontale
Type Route :
Adresse Postale : 19 Route des Chenevières 74490 Onnion
Lat. : 46.16888534586 Long. : 6.47651524779

Station	Onnion	Metéo	Ciel dégagé
T°C	7.69	T°C Ressentie	6.66
		Humidité	90
Pression(hPa)	1025	Vitesse Vent	6.59



Commentaires : PP et DR



Commentaires :

Lat. : 46.16888534586

Long. : 6.47651524779

IMPLANTATION N° 677443



HELIOS HAUTE SAVOIE
Parc d'Activité des Longeray
74370 EPAGNY METZ-TESSY
Mail :
Tél :

Date heure relevé 07/10/2025 09:46:06
Auteur VAN RUYMBEKE AUGUSTIN
Maître d'ouvrage
Nom Dossier Onnion
N° Dossier
Prestation Horizontale
Type Route
Adresse Postale 480 Route du Risse 74490 Onnion
Lat. : 46.17070861541 Long. : 6.478314841098

Station	Onnion	Metéo	Ciel dégagé
T°C	7.69	T°C Ressentie	6.66
		Humidité	90
Pression(hPa)	1025	Vitesse Vent	6.59



Commentaires PP



Lat. : 46.17070861541
Long. : 6.478314841098

Commentaires :

IMPLANTATION N° 677445



HELIOS
Mission sécurité routière

HELIOS HAUTE SAVOIE
Parc d'Activité des Longeray
74370 EPAGNY METZ-TESSY
Mail :
Tél :



Date heure relevé 07/10/2025 09:46:39
Auteur VAN RUYMBEKE AUGUSTIN
Maître d'ouvrage
Nom Dossier Onnion
N° Dossier
Prestation Horizontale
Type Route
Adresse Postale 552 Route du Risse 74490 Onnion
Lat. : 46.17107321403 Long. : 6.478989663104

Station	Onnion	Metéo	Ciel dégagé
T°C	7.69	T°C Ressentie	6.66
		Humidité	90
Pression(hPa)	1025	Vitesse Vent	6.59



Commentaires PP



Commentaires :

Lat. : 46.17107321403

Long. : 6.478989663104

IMPLANTATION N° 677507



HELIOS HAUTE SAVOIE
Parc d'Activité des Longeray
74370 EPAGNY METZ-TESSY
Mail :
Tél :

Date heure relevé 07/10/2025 09:46:59
Auteur VAN RUYMBEKE AUGUSTIN
Maître d'ouvrage
Nom Dossier Onnion
N° Dossier
Prestation Horizontale
Type Route
Adresse Postale 581 Route du Risse 74490 Onnion
Lat. : 46.17111236397 Long. : 6.479431705377

Station	Onnion	Metéo	Ciel dégagé
T°C	7.69	T°C Ressentie	6.66
		Humidité	90
Pression(hPa)	1025	Vitesse Vent	6.59



Commentaires



Commentaires :

Lat. : 46.17111236397

Long. : 6.479431705377

IMPLANTATION N° 677508



HELIOS
Mission sécurité routière

HELIOS HAUTE SAVOIE
Parc d'Activité des Longeray
74370 EPAGNY METZ-TESSY
Mail :
Tél :



Date heure relevé 07/10/2025 09:47:24
Auteur VAN RUYMBEKE AUGUSTIN
Maître d'ouvrage
Nom Dossier Onnion
N° Dossier
Prestation Horizontale
Type Route
Adresse Postale 257 Chemin des Dodes 74490 Onnion
Lat. : 46.17131008456 Long. : 6.48047572672

Station	Onnion	Metéo	Ciel dégagé
T°C	7.69	T°C Ressentie	6.66
Pression(hPa)	1025	Vitesse Vent	6.59
		Humidité	90



Commentaires Stop et Pp



Commentaires :

Lat. : 46.17131008456

Long. : 6.48047572672

IMPLANTATION N° 677509



HELIOS HAUTE SAVOIE
Parc d'Activité des Longeray
74370 EPAGNY METZ-TESSY
Mail :
Tél :



Date heure relevé 07/10/2025 09:47:42
Auteur VAN RUYMBEKE AUGUSTIN
Maître d'ouvrage
Nom Dossier Onnion
N° Dossier
Prestation Horizontale
Type Route
Adresse Postale 774 Route du Risse 74490 Onnion
Lat. : 46.171930117 Long. : 6.481069832858

Station	Onnion	Metéo	Ciel dégagé
T°C	7.69	T°C Ressentie	6.66
		Humidité	90
Pression(hPa)	1025	Vitesse Vent	6.59



Commentaires DR



Commentaires :

Lat. : 46.171930117

Long. : 6.481069832858

IMPLANTATION N° 677510



HELIOS
Mission sécurité routière

HELIOS HAUTE SAVOIE

Parc d'Activité des Longeray

74370 EPAGNY METZ-TESSY

Mail :

Tél :



Date heure relevé 07/10/2025 09:47:57

Auteur VAN RUYMBEKE AUGUSTIN

Maître d'ouvrage

Nom Dossier Onnion

N° Dossier

Prestation Horizontale

Type Route

Adresse Postale 790 Route du Risse 74490 Onnion

Lat. : 46.172104081 Long. : 6.481309301417

Commentaires Les 2 PP

Station	Onnion	Metéo	Ciel dégagé
T°C	7.69	T°C Ressentie	6.66
		Humidité	90
Pression(hPa)	1025	Vitesse Vent	6.59



Commentaires :

Lat. : 46.17214743164

Long. : 6.481382130461

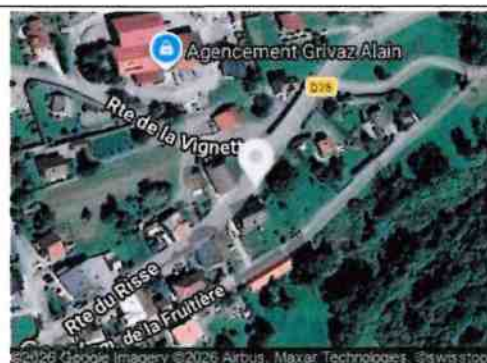
IMPLANTATION N° 677511



HELIOS HAUTE SAVOIE
Parc d'Activité des Longeray
74370 EPAGNY METZ-TESSY
Mail :
Tél :

Date heure relevé 07/10/2025 09:49:32
Auteur VAN RUYMBEKE AUGUSTIN
Maître d'ouvrage
Nom Dossier Onnion
N° Dossier
Prestation Horizontale
Type Route
Adresse Postale 1201 Route du Risse 74490 Onnion
Lat. : 46.17460920637 Long. : 6.485575776661

Station	Onnion	Metéo	Ciel dégagé
T°C	7.69	T°C Ressentie	6.66
		Humidité	90
Pression(hPa)	1025	Vitesse Vent	6.59



Commentaires Tous le plateau
Surtout ne pas refaire l'ancien stop qui est devenu une prio à droite



Commentaires :

Lat. : 46.17460920637

Long. : 6.485575776661

