

Département de la Moselle
Communauté d'Agglomération de Forbach Porte de France

COMMUNE DE MORSBACH

Plan Local d'Urbanisme

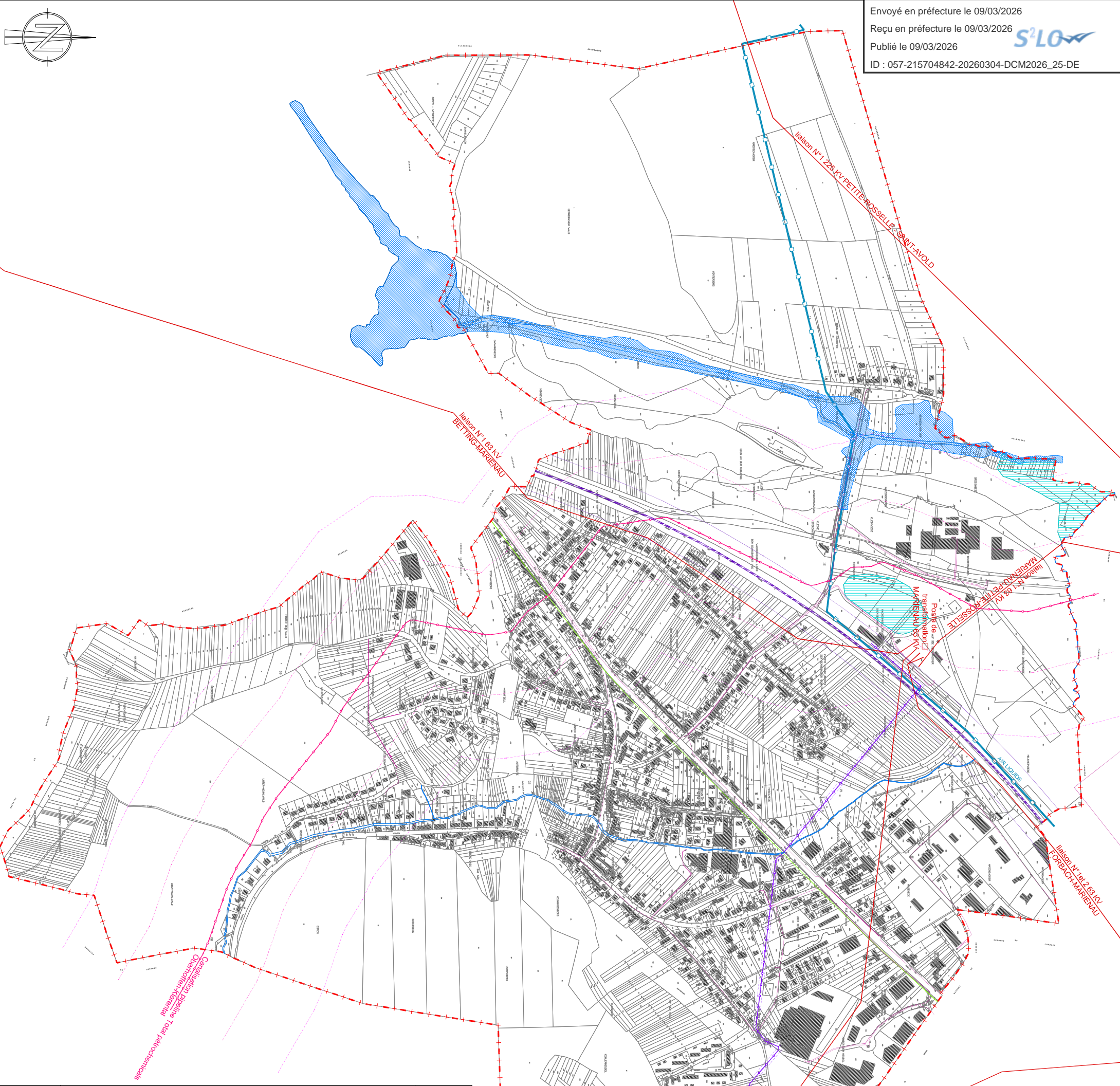
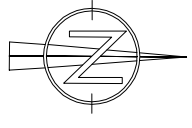
06-1-2 - Plan des Servitudes d'Utilité Publique

(sans échelle)

Prescription de la révision du PLU	DCM	16/03/2022
Arrêt du projet de PLU	DCM	28/05/2025
Approbation de la révision du PLU	DCM	04/03/2026
















Document approuvé par DCM le 04/03/2026

Date de référence : mars 2026



Plan des Servitudes d'Utilité Publique

LEGENDE

-  Limite communale
-  A5 - servitudes attachées aux canalisations publiques d'eau et d'assainissement pas de figure
-  I1 ex CanaTMD - Servitudes relatives à la maîtrise de l'urbanisation autour des canalisations de transport de gaz, d'hydrocarbures, de produits chimiques et de certaines canalisations de distribution de gaz
-  I3 - Servitudes concernant l'établissement des canalisations de transport de gaz, d'hydrocarbures et de produits chimiques - *tracé non précis*
-  I3 ex I1 - Servitudes concernant l'établissement des canalisations de transport de gaz, d'hydrocarbures et de produits chimiques - *tracé non précis*
-  I4 - servitudes relatives à l'établissement de canalisations électriques - Lignes 63KV et 225KV - Rie
-  I4 - servitudes relatives à l'établissement de canalisations électriques - Lignes 20KV - Eneedis-ERDF
-  INFO - canalisation AIR LIQUIDE
-  *tracé non précis*
-  PM1 - Plan de prévention des risques naturels prévisibles (PPRNP) et plan de prévention des risques miniers
-  *Propriété de la commune de la Roselle*
-  PM2 (Riecht) - Servitudes relatives aux installations classées et sites constituant une menace pour la sécurité et la salubrité publique
-  PT3 - servitudes relatives aux réseaux de communications téléphoniques et télégraphiques
-  *données fournies à partir du SIC de C&P*
-  T1 - Servitudes relatives aux réseaux de chemins de fer

Ce document est établi selon des données SIG mises à disposition, repris à partir de .pdf ou vue aérienne. Il n'a pas vocation à se substituer aux documents officiels des différents gestionnaires.

Fond cadastral DGFIP 2021