

Chère LECTRICE CHER Lecteur

Toi qui...

- habites toute l'année sur ce territoire
- as un deuxième chez-toi ici
- as choisi de vivre cette destination de vacances
- viens de très loin ou des terres voisines

Cette gazette est **pour toi**
car ici le **NOUS** se partage



Un territoire, un espace de vie commun partagé par 91 034 habitants qui vivent dans les 24 communes de la même intercommunalité.

Une destination de vacances depuis des siècles, première destination touristique bretonne (en volume de nuitées marchandes)

🌀 Garder les yeux ouverts sur la beauté du quotidien. Se réjouir de vivre ici et maintenant. Voilà nos premières et plus fréquentes possibilités de bonheur. *Christophe André*

DE Ton office de tourisme

Chez nous, on aime vraiment accueillir et la qualité des moments partagés est essentielle ; l'Office de Tourisme se veut un créateur authentique de liens. Liens cultivés avec les vacanciers et désormais avec tous les habitants en quête d'expériences ou d'informations pratiques, liens avec les professionnels du tourisme, les commerçants, les associations, les communes et la collectivité. Alors, n'hésite pas à entrer dans les Offices de Tourisme et/ou à profiter du site internet qui regorge d'infos (comme l'agenda des événements), à nous téléphoner... Les experts de la destination, rejoints l'été par des jeunes saisonniers du coin, sont là pour toi. ▲



C'est nouveau !

C'est un carnet de voyage numérique préparé avec toi et pour toi dans nos bureaux d'accueil, par téléphone, mail ou chat avec les experts de la destination. Une expérience personnalisée pour répondre à tes envies et besoins. Par exemple, tu as besoin des horaires de bus pour rejoindre Auray, envie de déjeuner dans une crêperie à Saint-Goustan et avoir des suggestions de visites. Puis, tu as besoin de louer un vélo et d'avoir un itinéraire avec des mégalithes sur le parcours. Ton carnet de voyage est prêt et tu le reçois par mail ou/et par SMS. **Bonne nouvelle, il est évolutif et pourra être enrichi au fil du temps. Alors, à très vite pour le découvrir.** ▲

Bienvenue



- Toute l'année**
- Office de Tourisme de **Quiberon**
14 Rue de Verdun
56170 Quiberon
 - Office de Tourisme de **la Trinité-sur-Mer**
30 Cours des Quais
56470 La Trinité-Sur-Mer
 - Office de Tourisme d'**Auray**
3 Rue Louis Billot
56400 Auray
 - Office de Tourisme d'**Erdeven**
12 Rue des menhirs
56410 Erdeven
- En saison d'avril à octobre**
- Office de Tourisme d'**Étel**
1 Place des Thoniers
56410 Étel
 - Office de Tourisme de **Locmariaquer**
1 Rue de la Victoire
56740 Locmariaquer
 - Office de Tourisme de **Saint-Pierre-Quiberon**
3 Rue Curie
56510 Saint-Pierre-Quiberon

En juillet et août

- Office de Tourisme de **Plouharnel**
Rond-point de l'Océan
56340 Plouharnel

Retrouvez-nous également sur le parvis de la basilique de **Sainte-Anne-d'Auray** ainsi qu'en **mobilité sur tout le territoire.**



L'accueil mobile

En été, tu peux apercevoir un véhicule de l'Office de Tourisme, coloré avec son décor réalisé par l'agence "La Loutre". Il sillonne le territoire et s'installe sur différents spots pour partager les bons plans, les activités, les animations...

Accueil téléphonique toute l'année
02 44 84 56 56

BESOIN DE VOUS CONNECTER ?
Le WIFI est offert dans les bureaux d'accueil

Découvrez et vivez la destination sur le site baiedequiberon.bzh

@baiedequiberon_tourisme
@BaieDeQuiberonTourisme

Service billetterie

S'évader à bord d'un catamaran, embarquer pour une session de pêche en mer avec des pros locaux, faire une croisière sur la Ria d'Étel, rejoindre les îles de Houat et Hoedic, découvrir la nature autrement, vivre des sensations authentiques. Simple, pratique et 100% local, tu peux profiter du service billetterie de l'Office de Tourisme. Dans les bureaux, le petit conseil en plus pour faire ton choix et tu peux également réserver en ligne sur : baiedequiberon.bzh ou par téléphone.

Bonne nouvelle !

Les Offices de Tourisme d'Auray, Étel, Erdeven, Plouharnel, Saint-Pierre-Quiberon et Quiberon sont labellisés **Accueil Vélo**. Ces bureaux sont situés à proximité de la littorale, la V45, cette piste cyclable incroyable qui te permet de pédaler en toute tranquillité. Besoin de recharger ton vélo électrique, gonfler les pneus de ton bolide, faire une petite réparation ou retrouver ton chemin, **bienvenue à l'Office de Tourisme !**

Galettes - Kouign-amann Palets - Gâteaux bretons

Vente directe

Démonstration de la fabrication

Dégustation gratuite

Ouvert tous les jours
y compris les dimanches et jours fériés

Un étui de 6 galettes OFFERT*

- ✓ Un étui de 6 galettes bretonnes au beurre frais offert
- ✓ Coupon à présenter en magasin

*Offre valable une seule fois par foyer jusqu'au 31/12/2026 - Non cumulable

Biscuiterie de Quiberon
19 place Hoche - 56 170 Quiberon
Tél : 02 97 30 82 42
www.biscuiteriedequiberon.com

LA BOUTIQUE

La boutique des Offices de Tourisme te propose une sélection d'articles originaux à offrir ou à s'offrir !

Rillettes d'huîtres de la Ria d'Étel : 8 €
Sac étanche : 29,90 €

Affiche du Napoléon Express : 12 €
Marque-page : 1 €
Pochette de voyage : 19 €

Pièce de la Monnaie de Paris : 3 €
Lot de 4 magnets avec visuel breton : 14 €

QUELQUES CHIFFRES

360 km DE CÔTES	32 ACTIVITÉS NAUTIQUES À TESTER	+ de 3000 MENHIRS	76 CHEMINS DE RANDONNÉES	27 ÉGLISES ET 80 CHAPELLES
980 km DE RIVIÈRES ET RUISSEAUX	7 PORTS DE PLAISANCE	3 labels Grand Site de France Parc naturel régional Pays d'art et d'histoire	150 km DE PISTES CYCLABLES	9 CERCLES DE DANSE BRETONNE
50 PLAGES DE SABLE FIN	63 CAMPINGS	1 INSCRIPTION À L'UNESCO : Mégalithes de Carnac et des rives du Morbihan	281 km DE CIRCUITS VTT	37 % DE LA SURFACE DU TERRITOIRE DÉDIÉE À L'AGRICULTURE
10 km DE CÔTE SAUVAGE	60 HÔTELS			
UN TERRITOIRE DE 521 km²	2 THALASSOTHÉRAPIES			

UNE NATURE À COUPER LE SOUFFLE

Que l'on découvre pour la première fois la nature et les paysages du territoire ou qu'on les côtoie depuis toujours (mais on oublie parfois de lever les yeux), la magie opère ! On s'y balade, on s'y ressource, on s'extasie en savourant notre chance d'être là. Une presqu'île magique, un paysage dunaire d'exception, des forêts, bois et landes, campagne et vallée verdoyante, sans oublier les îles...



Une centaine de plages, de criques nous attirent côté Océan ou côté Baie sans oublier les rives de la Ria ou l'entrée du Golfe du Morbihan. Et puis, des pointes rocheuses ou sableuses qui nous procurent un sentiment de bout du monde et puis... Ici, tu l'auras compris, **pas de monotonie mais une diversité de paysages vivants** qui t'offrent le luxe d'expériences infinies. Pour profiter encore demain et transmettre ce trésor, le protéger est chez nous une priorité : sensibiliser, préserver et encourager des pratiques qui respectent la beauté et la fragilité de cette incroyable nature.




Va prendre tes leçons dans la nature, c'est là qu'est notre futur.

Léonard de Vinci



ÉPATANT patrimoine



Découvre les mégalithes et le Néolithique, suis la route des chouans à la Révolution française, découvre les vestiges du mur de l'Atlantique, entre dans l'intimité d'une chapelle, écoute l'histoire de Sainte Anne et de son sanctuaire, revis l'épopée de la pêche et des conserveries, admire les villas du début du tourisme, tombe sur un calvaire au bord d'un chemin creux, flâne dans les ruelles des vieux bourgs...

Deux labels d'excellence patrimoniale en 2025 !



LES MÉGALITHES INSCRITS
AU PATRIMOINE MONDIAL
DE L'UNESCO




Mégalithes de Carnac
et des rives du Morbihan

Du haut de leur 7000 ans, les mégalithes témoignent de la première architecture monumentale humaine. Ce trésor patrimonial est plus ancien que les pyramides d'Égypte. On retrouve des mégalithes en Europe, en Afrique, en Asie... mais c'est bien en Bretagne que ces grosses pierres de Carnac aux rives du Morbihan dévoilent un trésor unique. Plus de 3000 menhirs composent les alignements de Carnac, nombre de tombes parfois gravées (entre dolmens et tumulus) jalonnent le territoire et ces monuments ont livré une collection inédite d'objets polis réalisés dans des matériaux ultra rares venus de contrées lointaines. De Carnac à Erdeven, de la Presqu'île de Quiberon à Locmariaquer, tu as la chance de côtoyer un patrimoine mégalithique fantastique, reconnu aujourd'hui mondialement, à protéger et à transmettre aux générations futures.



La liste est longue et passionnante. Chez nous, on prend bien soin de cet héritage, alors, bienvenue à toi qui aimes les histoires, l'architecture et le patrimoine !



PATRIMOINE MONDIAL DE L'UNESCO

**-MÉGALITHES-
DE CARNAC
ET DES RIVES DU MORBIHAN**

Portée par l'association Paysages de mégalithes, cette inscription au patrimoine mondial de l'UNESCO est l'aboutissement d'un travail de treize ans, pour faire reconnaître la valeur patrimoniale de ces monuments millénaires. « Les mégalithes de Carnac et des rives du Morbihan » est le premier site breton (28 communes concernées) à intégrer la prestigieuse liste, et le 54e site français.

Carte disponible en français et en anglais dans les offices de tourisme

Bonnes pratiques

- Je reste sur les sentiers balisés pour éviter de marcher sur des plantes rares ou de déranger les animaux. La nature n'aime pas le hors-piste.
- Le sable, les galets et les fleurs restent sur place. Souvenirs interdits.
- À la plage, je pose ma serviette aux endroits prévus. Farniente hors des dunes.
- À marée basse, je contourne les herbiers de zostères (voir page 11). Fragiles mais indispensables.
- Pas de feu, pas de déchets : je repars avec tout ce que j'ai apporté.
- Je tiens toujours mon chien en laisse dans les espaces naturels autorisés.
- J'observe les animaux à distance.
- Et quand je peux, je marche et je pédale.

Visites nature

Si tu veux participer à des expériences très nature, des passionné(e)s te donnent rendez-vous



Chez nous, cette année, **8000 arbres et arbustes vont être plantés afin de créer de nouvelles haies** qui redessinent le bocage. Une quarantaine d'essences locales seront mises en terre : chêne pédonculé, châtaignier commun, merisier, charme, frêne commun, noisetier sauvage, pommier sauvage... Ces essences sont choisies à la fois pour leur adaptation à la nature des sols, mais aussi pour servir de brise-vent, pour produire du bois de chauffage ou encore pour composer des haies nourricières, voire des refuges.

LE TERRITOIRE LABELLISÉ PAYS D'ART ET D'HISTOIRE



Cette reconnaissance nationale, décernée par le ministère de la Culture valorise un patrimoine exceptionnel et affirme une volonté forte de le préserver, le transmettre, et surtout... **le faire vivre avec et pour ses habitants.** Ce label récompense un énorme travail autour d'un thème fédérateur et profondément enraciné dans l'identité du territoire : « De l'eau et des hommes ». Chez nous, entre rivières, ports, marais salants, fontaines, moulins et traditions maritimes, l'eau façonne depuis toujours les paysages... et les vies. Tous les acteurs culturels, éducatifs, touristiques, sociaux, urbanistiques et environnementaux ont participé au dossier sans oublier les habitants, contributeurs du patrimoine, qui ont sillonné le territoire pour étoffer l'inventaire culturel bâti et mobilier. Une belle aventure collective !




Ce label récompense un énorme travail autour d'un thème fédérateur et profondément enraciné dans l'identité du territoire.



DE LA presqu'île DE Quiberon AUX îles

Entre côte sauvage et douceur de la baie, la Presqu'île de Quiberon déploie ses paysages à couper le souffle. Ici, le vent guide les voiles, les sentiers serpentent entre plages et falaises, et chaque horizon promet de nouvelles découvertes.



On ne va pas te mentir : la première fois qu'on pose les yeux sur la **côte sauvage** de Quiberon, ça fait son petit effet. Quinze kilomètres de falaises déchiquetées, des rochers aux formes étranges et des vagues qui se brisent avec une énergie hypnotique. C'est le genre d'endroit où l'on comprend instantanément pourquoi les Bretons sont si attachés à leur territoire.

Et puis, il y a l'autre versant. La Baie de Quiberon offre un contraste apaisant : des **plages de sable fin**, des eaux calmes et une lumière dorée qui enveloppe tout. Entre les deux, les dunes et les sentiers côtiers invitent à des balades inoubliables, à **pied** ou à **vélo**. Alors on enfle ses baskets ou on enfourche son vélo : les **pistes cyclables** filent le long des dunes jusqu'à la côte sauvage, les **sentiers de randonnée** serpentent entre terre et mer, offrant ce sentiment grisant de liberté face à l'océan.

S'ÉLANCER SUR LES FLOTS

La Presqu'île de Quiberon est aussi un paradis pour les amateurs de nautisme. Les structures nautiques proposent un encadrement hyper sécurisant pour s'initier ou se perfectionner. Que ce soit pour une sortie en **catamaran**, une initiation au **foil** ou **wing surf** ou une balade en **kayak de mer** ou en **paddle**, les professionnels du nautisme accueillent les vacanciers et les locaux toute l'année.

SE RELAXER APRÈS L'EFFORT

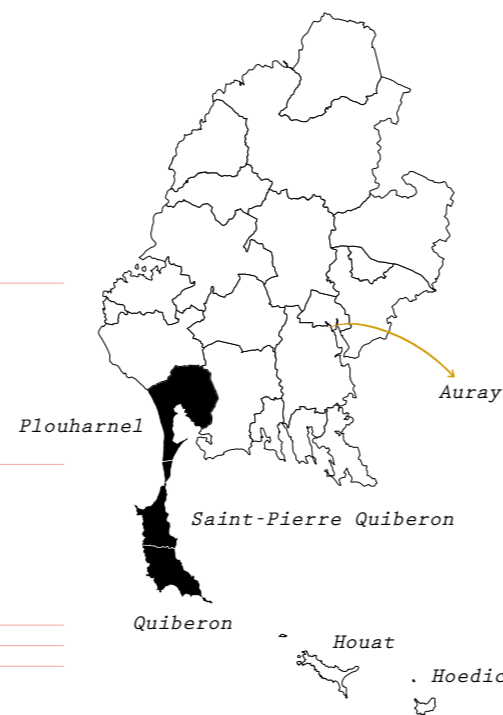
Pour une séance de récupération ou une simple pause bien-être, la **thalassothérapie** de Quiberon, pionnière en France, propose des soins marins revigorants. Son cadre exceptionnel et son expertise en font une adresse prisée, par celles et ceux en quête de ressourcement et de mieux-être. Installé face à l'océan, l'établissement propose des programmes de récupération et un accompagnement personnalisé, faisant de Quiberon une destination bien-être de premier plan.

EXPLORER UN TERRITOIRE ENGAGÉ

La Presqu'île de Quiberon doit aussi son âme à ses habitants. **Commerçants, restaurateurs, artisans et artistes** font vivre la destination toute l'année. Les conserveries, comme **La Belle-Îloise**, les confiseurs comme **La Maison d'Armorine**, les chocolatiers comme la **Maison Le Roux** perpétuent un savoir-faire qui fait rayonner Quiberon bien au-delà de ses côtes.

LARGUER LES AMARRES

Et puis, il y a **Port-Maria** et son ballet matinal de pêcheurs et de mareyeurs, qui rappelle que la mer nourrit toujours son monde. C'est également de ce port que l'on embarque pour les îles : **Belle-Île, Houat, Hoedic**... Rien que l'évocation de ces noms donne envie de larguer les amarres (*lire aussi page 8*). La presqu'île est également une porte d'entrée vers d'autres escapades, d'autres rencontres, d'autres coups de cœur bretons... ▲



Le coin mégolithes

SITE DE KERBOURNEC

📍 Saint-Pierre-Quiberon



À 100 mètres de la plage de Kerbourneac, se trouve un ensemble de menhirs formant des alignements composés de 26 stèles alignées en cinq files et à proximité, un cromlech composé de 27 autres menhirs placés en cercle. Dans le prolongement de l'alignement, plusieurs centaines de stèles sont immergées dans la mer !

MENHIR DE GOULVARS

📍 Quiberon
Entre la thalasse et la Pointe du Conguel, ce beau menhir de 5 mètres de haut est le plus imposant de la presqu'île de Quiberon.



MENHIR DE BEG ER GOH LANNEC

📍 Quiberon
À proximité de la pointe rocheuse du Vivier, ce menhir haut de 2,9 m se distingue par sa forme en cœur, qui lui vaut le surnom de "Bonnet de l'Évêque".

DOLMENS DE PORT-BLANC

📍 Quiberon



Depuis le sentier côtier de la côte sauvage, deux dolmens à couloir sont installés en bordure de falaise, près de la Pointe du Percho. ▲

Entre l'océan qui rugit et la baie qui apaise, la presqu'île trouve son juste souffle.



Idées découvertes

LE VILLAGE DE SAINTE-BARBE

📍 Plouharnel

Fontaines, lavoirs, ruelles et venelles confèrent à ce village un charme discret et singulier. Tu peux le visiter à vélo, la piste cyclable passe à proximité du village. Non loin, se trouve la plage de Sainte-Barbe, spot adulé des surfeurs.

LE VIEUX-BOURG

📍 Plouharnel

À proximité du centre-ville et de la Baie, une pépète à découvrir avec ses maisons en pierre accolées, une magnifique chaumière, la chapelle Notre-Dame des Fleurs sans oublier la fontaine pour profiter d'un chemin superbement fleuri et paysager.

LE TOMBOLO (ISTHME) DE PENTHIÈVRE

📍 Saint-Pierre-Quiberon

La presqu'île, à l'origine, était une île. Les courants marins ont peu à peu déposé sable, galets et alluvions dans l'espace qui la séparait du continent, créant une flèche de sable, appelée tombolo. Ce pont naturel mesure à peine plus de 22 mètres dans sa partie la plus étroite.

L'ARCHE DE PORT-BLANC

📍 Saint-Pierre-Quiberon

Cet élément géologique surprenant est né de l'érosion de la roche. Les intempéries fragilisent de plus en plus ce bijou granitique. Pour la voir et la photographier, emprunte le sentier côtier depuis la plage de Port-Blanc. Un promontoire permet de l'admirer à marée basse en toute sécurité.

LE PORT DE PORTIVY

📍 Saint-Pierre-Quiberon

Ancien petit port de pêche, Portivy offre une vue imprenable sur le début de la côte sauvage et de là, le coucher de soleil est une merveille. La chapelle de Lotivy te charmera avec son plafond en bois parsemé d'étoiles blanches. N'hésite pas à flâner dans l'authentique ancien village de pêcheurs avec ses maisons blanches aux volets bleus et aux jardins fleuris.



Le coin nature

L'ASPHODÈLE D'ARRONDEAU

L'asphodèle d'Arrondeau est une fleur délicate et rare qui pousse sur les sols plutôt pauvres en nutriments des landes et des côtes rocheuses. En France, elle n'est présente qu'en Bretagne et essentiellement dans le Morbihan. Quel plaisir au printemps de découvrir cette plante avec ses longues tiges aux feuilles étroites et allongées qui se pare de jolies fleurs blanches rosées, disposées en grappes. Ouvre l'œil ! Et bien sûr, **on la protège et on la respecte** pour la retrouver le printemps prochain.




LE BÉCASSEAU SANDERLING

Tu auras sans doute l'occasion d'observer des petits oiseaux (20-21 cm, 50-60g) peu farouches qui courent, en petits groupes serrés, à toute vitesse sur le sable au rythme du va-et-vient des vagues. Ils profitent du ressac (la vague arrive, se casse et l'eau se retire) pour capturer vers marins, petits crustacés et mollusques. Ces limicoles, ces oiseaux qui vivent et se nourrissent sur nos plages et nos vasières, sont des migrants venus de l'Arctique. **Ils sont particulièrement visibles de mai à septembre.** ▲



TO DO LIST



Emprunter le train estival "Le tire-bouchon", le TER qui relie Auray à Quiberon en 45 minutes. Nombreux arrêts sur la ligne.

Découvrir le surf et les spots de Plouharnel et profiter à marée basse de la plage de Penthièvre à Saint-Pierre-Quiberon pour (re) tester le char à voile.



Suivre une visite guidée dans les dunes à la découverte des vestiges du mur de l'Atlantique à Plouharnel.

Flâner dans les villages de Saint-Julien, de Kermorvan, de Kerhostin... à Quiberon où les maisons de pierres alternent avec celles de crépi blanc, envahies par les fleurs, en saison.

Prendre le large et passer une journée sur une île ou voguer sur un voilier ! Au départ de Port-Maria ou de Port-Haliguen.



Rejoindre le village de Kerniscop à Quiberon, se balader au cœur de la lande, monter à la tour de Locmaria et profiter d'une belle vue sur la Presqu'île.

Profiter des plages de sable fin abritées à proximité du Port d'Orange à Saint-Pierre-Quiberon.

Rencontre avec

Louis Métivet

Photographe

Passionné par l'image depuis tout jeune, Louis, natif de la presqu'île a fait des paysages côtiers son métier. Question d'équilibre et de lumière !



Le ciel change en permanence et cet environnement brut inspire Louis qui capte les contrastes et les lumières saisissantes des lieux. "Ici, rien n'est figé : la mer, le vent, les couleurs du ciel. C'est une presqu'île qui se mérite, qui change d'humeur comme un visage. Chaque photographie est pour moi une rencontre intime avec la mer, un moment suspendu où je cherche à transmettre l'émotion que j'ai ressentie derrière l'objectif. Je passe de longues heures à sillonner la côte à pied ou en

bateau et j'attends la minute juste, celle où la lumière, le vent et la mer racontent une histoire ensemble. Mon coup de cœur, Port Blanc au coucher du soleil ! C'est un endroit presque sacré à ce moment de la journée. À mes yeux, c'est l'un des plus beaux visages de la presqu'île. Je te conseille de marcher, d'observer, de laisser le vent et les sentiers te guider. Je ne cesse de me répéter que nous sommes dans un endroit magique !"

Mon métier est une façon de raconter le territoire !

🌐 www.louismetivet.com
📷 [louismetivet_photo](https://www.instagram.com/louismetivet_photo)



"De la lande aux falaises" est le nouveau circuit pédestre proposé par le syndicat mixte Dunes sauvages de Gâvres à Quiberon. Cette boucle de 10 km invite à découvrir les paysages mais aussi des points d'intérêt à travers les chemins de Saint-Pierre-Quiberon et Quiberon. ▲



CHIFFRES



10 km
DE CÔTE SAUVAGE

5000
HABITANTS À L'ANNÉE
À QUIBERON

1
CRIÉE MUNICIPALE

29 km
TOUR DE LA
PRESQU'ÎLE

20
PLAGES DE SABLE FIN

LES ÎLES Houat ET Hoëdic



À quinze kilomètres de Quiberon, Houat et Hoëdic.

A quinze kilomètres de Quiberon, les petites îles de Houat et de Hoëdic offrent bien plus qu'un décor de carte postale. Elles t'accueillent toute l'année.

Tu y découvres des villages aux maisons blanches et aux jardins fleuris, des paysages spectaculaires, des plages et criques de sable blanc, baignés par des eaux translucides que l'on explore depuis les sentiers côtiers.

C'est nouveau : une application mobile, conçue comme un guide de poche malin, te propose désormais une expérience de découverte enrichie, mêlant nature, histoire et patrimoine insulaire. Tu découvriras l'histoire, les vestiges, le passé de ces deux îles. Alors prends le temps d'observer, d'échanger et profite !



Belle-Île-en-Mer

Tu peux aussi rejoindre Belle-Île-en-Mer qui se situe à 15 km de la côte, au large de la Presqu'île de Quiberon. C'est la plus grande île bretonne et sa nature est vraiment époustouflante !

Billetterie maritime dans les Offices de Tourisme.

CHIFFRES



288
HECTARES



214
HOUATAIS

209
HECTARES



103
HOËDICAIS

BELLE-ÎLE-EN-MER GROIX HOUAT HOËDIC

par Quiberon et Lorient



occasions de prendre le large

oceans.breizhgo.bzh



Un service de la Région Bretagne

ARTISTES DU territoire

Deux pépites à l'honneur



Roxane Campoy

Illustratrice

Rencontre avec Roxane Campoy, l'illustratrice derrière les couvertures de nos éditions 2026 (gazette et guides). Depuis Auray, Roxane nous raconte sa Baie de Quiberon, ses couleurs... et ses projets à venir.



Qu'est-ce qui vous relie à la Baie de Quiberon, et qu'est-ce que ce territoire déclenche chez vous quand vous cherchez l'inspiration ?

J'habite Auray depuis peu de temps. J'ai été Lilloise pendant longtemps, donc je suis descendue dans le Sud (rire). C'est une région qui m'apaise beaucoup : elle a de belles forêts, des paysages à couper le souffle, avec ses îles et ses plages. Et j'aime la Bretagne pour son esprit artistique et culturel fort. Depuis que j'habite en Baie de Quiberon, j'ai des idées de dessins tous les jours. Maintenant que je travaille beaucoup, c'est le temps qui me manque... mais grâce à cette collaboration, j'ai déjà pu en exprimer quelques-unes !

Votre univers artistique est très reconnaissable, entre couleurs vives et compositions inspirées des gravures japonaises et des affiches publicitaires. Comment en êtes-vous arrivée à ce style si particulier ?

Ma particularité, c'est que j'oscille entre l'image fixe et l'image animée dans mon travail. Du coup, même si je m'inspire principalement d'images fixes comme la gravure et l'affiche, j'ai toujours cherché à y insuffler du mouvement. Je pense que c'est ce qui a le plus évolué dans mon travail, et ce que j'aime le plus développer. J'essaie donc de garder la force du graphisme fixe, avec la vie de l'animation.

“ J'aime la Bretagne pour son esprit artistique et culturel fort. ”

À travers les illustrations des couvertures de notre gazette et des guides de l'Office de Tourisme, comment avez-vous réussi à capturer l'âme de la Baie de Quiberon tout en restant fidèle à votre style ?

C'est "Le grand souffle" qui m'a inspiré pour créer un lien entre les images. Je trouve que cette phrase résume bien ce que je ressens dans cette région. Ensuite, la piste de la voile, du feu d'artifice et du vélo sont arrivés naturellement. J'aime aussi créer des petites scènes de vie, qui permettent au lecteur de se raconter une histoire et de faire naître une émotion, pour représenter une région vivante.

Et en 2026, sur quels projets ou envies créatives allez-vous vous concentrer ?

2026 va être haute en couleurs. Je suis sur la réalisation d'un film de Noël, qui ne sortira pas avant trois ans. J'illustre également un jeu de société coréen, ainsi qu'une collection de livres chez mon éditeur, Sens Dessus Dessous, en France. C'est, pour le moment, ce que je sais... mais l'année ne fait que commencer !

@roxanecampoy

Alix Dumas

Joaillière

Discrète et souriante dans son atelier d'Auray, Alix Dumas fait pourtant vibrer les plus grands salons de joaillerie du monde. Cette ambassadrice de la haute joaillerie française a choisi la Baie de Quiberon comme port d'attache, et ce n'est pas un hasard.


Vvenue du sud de la France avec son mari architecte naval, Alix savait qu'elle passerait des centaines d'heures à l'établi pour confectionner ses pièces de luxe. Elle avait besoin d'un lieu qui porte. « Quand je sors de l'atelier, je vais voir l'horizon, les bois, la mer. La Baie de Quiberon, c'est une énergie incroyable ! », confie-t-elle. Entre 20 et 30 créations naissent ici chaque année. Alix crée, dessine, façonne : une authenticité exceptionnelle qui lui vaut une reconnaissance internationale et une clientèle haut de gamme, de Paris à New York, de Genève à Milan.



Ses créations en or et pierres précieuses capturent souvent l'émotion de la Bretagne. Plusieurs de ses pièces de joaillerie sont des vagues, véritables œuvres d'art inspirées par ce paysage qui l'entoure.

En juin dernier, le Centre du Luxe lui a décerné le prix de l'Empreinte de l'année. Elle collabore aussi avec Friendly Frenchy, créateurs de lunettes en coquillages biosourcés, installés à Plouharnel, transformant leurs chutes de production en bijoux haute joaillerie : « On partage une même philosophie : valoriser la matière ! », précise-t-elle. Un talent à suivre, entre tradition artisanale et audace créative !

“ La Baie de Quiberon, c'est une énergie incroyable ! ”



@alixdumas_art

Roñsed-Mor

L'EXCELLENCE EN BANDOULIÈRE

À Locoal-Mendon, le Bagad Roñsed-Mor est une institution. Plus, une fierté locale ! On n'y joue pas seulement de la musique : on y cultive l'excellence. Celle qui place le bagad dans le top 3 du championnat national des bagadoù et qui fait rayonner la Baie de Quiberon bien au-delà de ses frontières.



Près de 150 adhérents composent le Bagad Roñsed-Mor, structuré autour d'un bagad de haut niveau, du bagadig, où se forment les générations de demain, et du désormais célèbre pipe band.

En août 2025, ce corps de cornemuses, caisses claires et percussions s'est hissé sur la première marche du podium lors des championnats du monde à Glasgow. Un moment historique : « entendre notre nom annoncé sur le green de Glasgow et en direct sur la BBC a été une explosion de joie de nos sonneurs », partage Frédéric Pennamen, président du Bagad. « Une consécration pour des années de travail et de passion, qui restera dans notre mémoire collective ».

Et pour autant, Roñsed-Mor n'oublie jamais le local. Répétitions publiques, fêtes de villages, et son temps fort incontournable : le Trophée Roñsed-Mor qui animera Locoal-Mendon les 8 et 9 mai 2026. Au programme : concours de musiques et danses traditionnelles, apéro-concert et grand fest-noz pour danser jusqu'au bout de la nuit. Une invitation à vivre la Bretagne sous le signe de la passion et de la convivialité, où chacun, petit ou grand, peut vibrer au rythme des sonneurs. À ne manquer sous aucun prétexte !


Le sais-tu ?

Roñsed-Mor signifie "cheval de mer" en breton. Symbolisé par un hippocampe, le logo du bagad exprime l'alliance entre terre et mer, et une musique qui voyage entre tradition et modernité.



DE LA ria d'Étel AUX dunes SAUVAGES

Imaginez un territoire où la mer s'invite dans les terres, où les dunes s'envolent avec le vent et où la faune s'en donne à cœur joie. Entre la Ria d'Étel, mystérieuse et préservée, et les dunes sauvages classées Grand Site de France, la Baie de Quiberon déploie un décor XXL.



La Ria d'Étel a ce chic rare de ne rien dévoiler d'un coup. Cette petite mer intérieure longue de 22 kilomètres pénètre dans les terres jusqu'au **Moulin de la Demi-Ville à Landévant**, dévoilant ses trésors aux plus curieux. Au gré des marées, eau douce et eau salée se mêlent, créant un cocktail naturel dont raffolent huîtres, coquillages et poissons. Sur les rives, hérons, canards et cormorans observent les bateaux glisser entre les îlots et les parcs ostréicoles.

PHOTOGRAPHER L'ICONIQUE

L'île de Saint-Cado attire à chaque saison, peintres et photographes venus capter sa lumière si particulière. À l'aube, dans les brumes délicates, en hiver, sous un ciel d'acier, l'été, lorsque l'eau miroite... et surtout au coucher du soleil, quand l'horizon s'embrace et se teinte d'or et de rose.

RESPIRER L'AIR DES GRANDS ESPACES

À Étel, le port vibre toute l'année : pêcheurs et plaisanciers se croisent, perpétuant le souvenir du **passé sardinier et thonier** de la ria. Le **cercle nautique**, le **cinéma associatif** et le **lycée maritime** animent cette petite ville au caractère bien trempé. À l'embouchure, la célèbre **Barre d'Étel**, ce banc de sable mouvant qui provoque d'impressionnants remous, offre un spectacle fascinant.

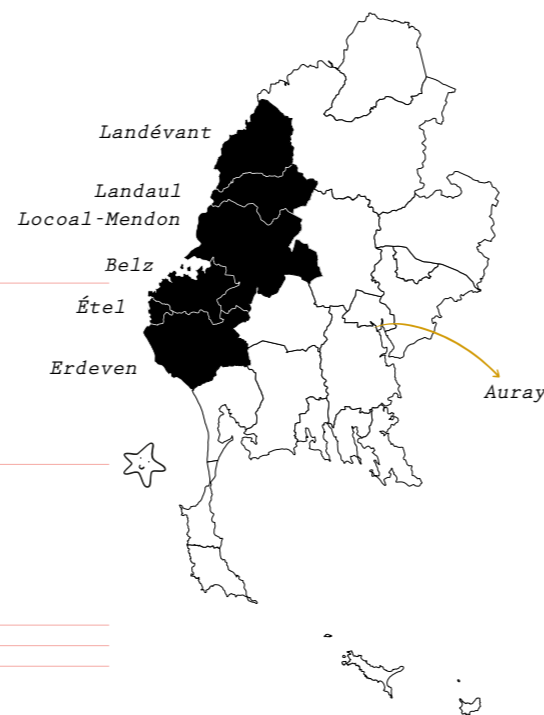
PRÉSERVER UN PAYSAGE D'EXCEPTION

Cap au sud, vers Erdeven et ses étendues infinies. Les **dunes sauvages de Gâvres à Quiberon** forment le plus vaste espace naturel du littoral breton : 35 kilomètres de linéaire côtier non urbanisé, labellisé **Grand Site de France** depuis 2018. Cette reconnaissance nationale salue un travail exemplaire de préservation mené depuis des années par des femmes et des hommes dévoués à ces paysages et à leurs habitants, humains comme animaux.

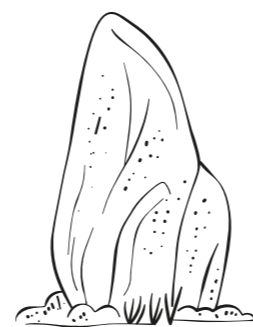
Car ici, la biodiversité s'épanouit librement. **Site Natura 2000**, ce territoire abrite une flore rare et fragile ainsi que de nombreuses espèces d'oiseaux protégées. Des cheminements ondulés à travers les dunes, permettant aux promeneurs de profiter des plages de rêve tout en respectant la fragilité des lieux.

S'ENVOLEUR SUR DES SPOTS MYTHIQUES

Erdeven est aussi le QG des passionnés de surf, de kite, de foil ou de **char à voile**. Les conditions y sont idéales pour filer sur le sable ou partir en ride. Et entre deux sessions, la pause gourmande est sacrée : on flâne au **marché** pour croquer dans les produits locaux, on goûte des huîtres toutes fraîches, des légumes du maraîchage... L'art de vivre breton, dans ce qu'il a de plus simple et de plus vrai. ▲



Le coin mégalithes



SITE DE KERZERHO

Erdeven

Le site mégalithique de Kerzerho est l'un des sites d'alignements majeurs du secteur. Aujourd'hui, on distingue deux ensembles. L'un est au sud et comprend environ 180 menhirs de granite (dont une soixantaine sont couchés) agencés en alignements de 10 files orientées est-ouest, traversés par la voie départementale.



L'autre est une file de pierres à 80 m au nord des premiers, composée de très grands menhirs de granite, dressés et couchés, appelés "**les géants de Kerzerho**". Cet ensemble se prolonge dans le bois du Varquez, à l'est, sur 4 km. ▲



Entre ria secrète et dunes infinies, le paysage murmure... à qui prend le temps d'écouter.



CHIFFRES



35 km
LONGUEUR
DE LA RIA D'ÉTEL

8 km
DE PLAGES
À ERDEVEN


300 ha
DE DUNES
À ERDEVEN

40
CHANTIERS OSTRÉICOLES
SUR LA RIA D'ÉTEL

150
ESPÈCES D'OISEAUX
SUR LA RIA D'ÉTEL



Idées découvertes



LA BARRE D'ÉTEL

Étel

L'embouchure de la Ria offre un bien beau spectacle grâce à la présence d'un banc de sable sous-marin situé dans le prolongement des dunes de Plouhinec et d'Erdeven. Ici, des volumes d'eau très importants sont déplacés par les marées, ce qui crée de violents courants. Cette barre naturelle est variable et provoque parfois d'impressionnants remous visibles depuis la plage de la Barre à Étel.

PORT NISCOP

Belz

Au pied du Pont Lorois, unique pont suspendu qui traverse la Ria d'Étel et permet de rejoindre le Pays de Lorient, se trouve une jolie anse paisible qui abritait de nombreux chantiers navals. Non loin du quai, une grotte érigée par les marins en mémoire de leurs compagnons morts en mer. De là, tu peux faire une chouette balade de 6 km pour rejoindre la Pointe de Larmor.

LA CHAPELLE DE LOCMARIA

Landévant

Découvertes en 2007, les peintures médiévales de la chapelle de Locmaria comptent parmi les plus anciennes du Morbihan. Sa charpente et ses peintures sont exceptionnelles du fait de leur rareté. Tu verras que l'intérieur des chapelles était, autrefois, entièrement peint et très coloré ! À découvrir lors des Rendez-vous Pays d'art et d'histoire, les incontournables.



L'ÎLE DE SAINT-CADO

Belz

L'île de Saint-Cado est un site plein de charme au cœur de la ria d'Étel. Avant de franchir le pont de pierre pour découvrir un petit village ravissant avec ses maisons de pêcheurs, sa chapelle, sa fontaine et son calvaire, tu pourras admirer la fameuse petite maison aux volets bleus posée sur l'îlot rocheux de Nichtarguer. Surnommée aussi "la maison de l'huître", elle était autrefois la demeure du gardien des parcs ostréicoles. Sur l'îlot, tu peux emprunter le sentier en contrebas de la chapelle et faire le tour de l'île à pied. Joli point de vue sur la rivière d'Étel entre parcs ostréicoles, forêts et petites anses où naviguent des embarcations colorées !

LA POINTE DE LA FOREST

Loccoâl-Mendon

Sur la presqu'île de Loccoâl, direction la Pointe de la Forest pour une petite balade de 3km sur le « chemin de Cadoudal ». Un lieu magique ! Tu empruntes un petit chemin creux bordé par des vieux murets de pierres, tu côtoies des arbres remarquables puis l'horizon se dégage et débouche sur un splendide panorama sur la Ria.

Le coin nature



LES ZOSTÈRES

Des plantes à fleur sous-marines tapissent les fonds sablonneux et vaseux de la ria d'Étel, de la Baie de Plouharnel... Leur feuillage vert rubané forme de véritables prairies sous-marines qui dansent au gré des courants. Leur présence est un indicateur précieux de la bonne santé écologique du littoral. En effet, ces herbiers produisent de l'oxygène grâce à la photosynthèse. Ils abritent une grande biodiversité : poissons, coquillages, crustacés et même des hippocampes y trouvent abri et nourriture. À marée basse, ce sont les oiseaux migrateurs qui viennent s'y nourrir. De plus, ils stabilisent les sédiments, limitant ainsi l'érosion côtière tout en stockant du carbone. Ce formidable habitat est vulnérable, d'où l'importance de le connaître et de sensibiliser les usagers de la mer (pêcheurs à pied, navigateurs...) afin de le préserver. Dans la Ria d'Étel, des plongeurs de loisirs participent à l'observation de ces trésors sous-marins afin de les cartographier, de les photographier, de faire des prélèvements... Ils participent au protocole OPHZ'S (Observatoire participatif des herbiers de zostères et des synnathidés) développé en Ria d'Étel et étendu à d'autres régions. ▲

Rencontre avec

Marie-Pierre

Bénévole

Marie-Pierre est **bénévole**, entre autres, au Comité des fêtes d'Erdeven depuis plus de 40 ans.

Nous avons emménagé avec Daniel, mon mari, à Erdeven en 1986 ; nos voisins étaient bénévoles au Comité

et ça demande de la disponibilité mais le travail est récompensé par le succès des événements, beaucoup de rigolades et de la convivialité. J'invite les jeunes, même ponctuellement, à s'investir pour que la fête continue, c'est important ! Je suis cheffe des crêpes et ce sont 15 des 80 bénévoles du Comité des fêtes qui vous serviront quand vous

S'investir pour que la fête continue.

des fêtes et nous avons rejoint l'aventure. S'investir pour notre commune était une évidence, peut-être parce que nos parents nous avaient déjà plongés dans le bain. Participer à la vie associative d'Erdeven nous a permis de faire de nombreuses rencontres. Aider à l'organisation de belles fêtes populaires comme la Fête des oignons, de rendez-vous sportifs ou culturels, c'est très prenant

passerez devant notre stand. On vous attend ! Aujourd'hui, ce dont je suis la plus fière, c'est mon engagement au niveau du don du sang à l'amicale du Pays d'Auray."



To do LIST



Voguer sur la Ria le temps d'une croisière commentée au départ du port d'Étel.

Emprunter le petit bateau qui permet de relier les quais d'Étel au port du Magouër à Plouhinec en quelques minutes.

Louer un kayak l'été à Saint-Cado et profiter d'un cadre magique.

Découvrir le port d'Étel et son histoire au Musée des Thoniers

Découvrir la saveur des huîtres de la Ria née du subtil mélange d'eau douce et d'eau salée.

Flâner dans les villages authentiques de Kerhillio, Kerminihy et Lopereth à Erdeven.

Profiter d'un bel espace boisé au Parc de Kéravéon avec des sentiers au top pour une balade en famille.


Admirer le coucher du soleil depuis la plage de Kerhillio avec la Presqu'île de Quiberon en toile de fond.



Enficher un vélo et profiter de la piste cyclable "V45" au cœur des dunes.




Observer les oiseaux marins, très nombreux toute l'année, dans la Ria d'Étel.



C'est nouveau

Les **Pierres Bleues à Étel** est un grand gîte pour les groupes. Une bonne adresse pour organiser un événement, une classe de mer, un séminaire, un mariage... ou pour accueillir un groupe de randonneurs. Le gîte est à proximité du GR® 34 et face à la rivière du Sach ! ▲

www.revesdemer.com



D'Auray À Sainte-Anne- d'Auray



Le duo Auray - Sainte-Anne-d'Auray joue la partition parfaite : Auray charme par son dynamisme et son petit port aux allures de carte postale, tandis que Sainte-Anne-d'Auray invite au recueillement dans une atmosphère intemporelle. Deux ambiances, un même fil conducteur : l'art de ralentir... pour mieux se reconnecter !

Entre patrimoine médiéval et spiritualité bretonne, Auray et Sainte-Anne-d'Auray se révèle avec générosité : l'énergie d'une ville attractive d'un côté, la respiration d'un lieu spirituel de l'autre. Ici, on flâne entre port animé et sanctuaire apaisant, on vibre au rythme des festivals et des traditions, et on savoure une Bretagne à la fois vivante et préservée.

S'IMPRÉGNER DE L'ÉNERGIE D'AURAY

Auray, c'est cette petite ville bretonne qui a tout d'une grande: dynamique, créative, mais toujours à taille humaine. On y arrive en TGV, on s'en échappe à vélo, on s'y promène à pied... bref, c'est la ville qui fait aimer les mobilités douces. Son cœur historique, marqué par les maisons à pans de bois et les placettes ombragées, se découvre au fil des trois circuits du patrimoine, balisés par l'hermine, symbole de la cité. Auray est une ville fière de son passé, mais résolument ouverte et accueillante. Sa vie culturelle crépite entre cinéma, Centre Athéna, Théâtre à l'Ouest, associations en pagaille... Auray ne tient pas en place, et c'est tant mieux. Et puis il y a Saint-Goustan, son petit port tout droit sorti d'un décor de cinéma. Depuis la promenade du Loc'h, on admire le lever du soleil qui peint les quais en doré. Plus tard, on s'installe pour un apéro en plein air, on admire les joutes nautiques du Loc'h, on glisse en kayak ou en bateau électrique, on flâne dans les galeries d'art, on déguste des

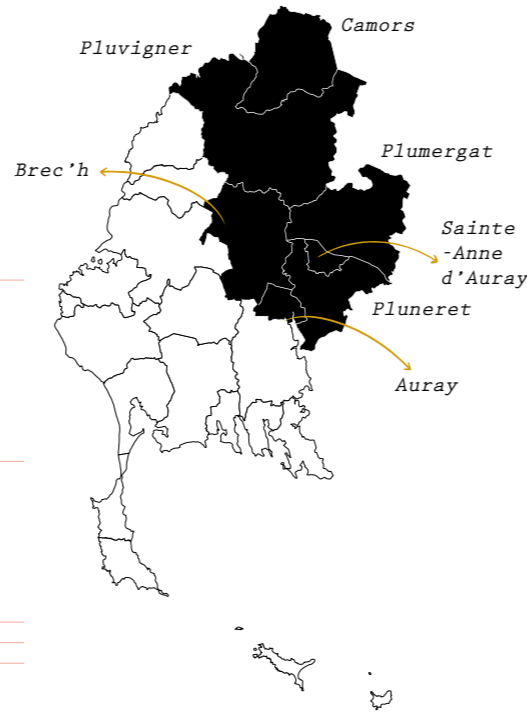
produits locaux sous les halles... Une journée shopping plus tard, on se dit que cette ville coche vraiment toutes les cases.

SE RESSOURCER À SAINTE-ANNE-D'AURAY

À quelques minutes d'Auray, changement de décor ! Sainte-Anne-d'Auray est célèbre dans toute la Bretagne, et bien au-delà, pour son grand pèlerinage catholique dédié à Sainte Anne, la sainte patronne des Bretons. Son histoire commence au XVII^e siècle avec Yvon Nicolazic, un paysan breton qui affirme avoir vu apparaître Sainte Anne à plusieurs reprises. Guidé par ces visions, il découvre une statue enfouie dans un champ: l'événement déclenche un mouvement massif de pèlerinage et marque à jamais le destin du village. Le 26 juillet, jour du Grand Pardon, plusieurs milliers de pèlerins célèbrent Sainte Anne dans un mélange émouvant de spiritualité et de culture bretonne. Au son du biniou et de la bombarde, vêtus de costumes traditionnels, ils accompagnent la procession dans une ferveur unique. Mais Sainte-Anne-d'Auray n'est pas figée dans le passé. Labellisée "Ville Sanctuaire", elle fait partie de ces communes qui s'adaptent aux attentes contemporaines : accueillir les jeunes générations, enrichir l'expérience par le numérique, proposer des formes de ressourcement plus contemplatives. L'Académie de musique et d'Arts sacrés ajoute une touche culturelle à ce lieu de sérénité. Et en août, le son et lumière vous plonge à l'époque d'Yvon Nicolazic dans une mise en scène remarquable. ▲



Une échappée belle qui mêle patrimoine médiéval et spiritualité bretonne !




Le coin mégalithes



MENHIRS DE L'ÉTOILE

📍 Camors

Au cœur de la forêt de Camors, deux menhirs, classés Monuments historiques, sont à découvrir : le menhir Men Bras (grande pierre en breton), mesurant 3m40, également nommé menhir de l'Étoile et le Men Bihan (petite pierre), plus petit, situé à 500 m. Pour les voir, tu peux emprunter le sentier balisé du circuit de l'Étoile (9km) partant du Parc du Petit Bois. ▲



Un nouveau chemin de randonnée à Auray !

"La boucle du Loc'h" (13,7 km) au départ du Centre culturel Athéna te transporte entre nature et patrimoine en passant par Brec'h, La Chartreuse et Saint-Goustan. ▲



Idées découvertes

LE PORT DE SAINT-GOUSTAN

📍 Auray

Depuis les rampes du Loc'h bâties sur les ruines d'une forteresse, résidence des ducs de Bretagne jusqu'en 1364, tu auras une vue plongeante sur le port niché au creux de la rivière. En descendant et après avoir traversé le pont de pierre, coup de cœur assuré pour le charme des ruelles pavées et étroites, les rues pentues et les maisons à pans de bois. Sur les hauteurs, deux clochers se dressent l'un à côté de l'autre.



LE CLOÎTRE

📍 Sainte-Anne-d'Auray

Le cloître, édifié entre 1638 et 1641, est le plus ancien bâtiment du sanctuaire de Sainte-Anne-d'Auray. Il est construit quand de nombreux pèlerins affluent à la suite des apparitions attribuées à Sainte Anne à un paysan breton, Yvon Nicolazic. Les murs présentent une belle collection d'ex-voto, offerts depuis le XVII^e siècle.



LE CIRCUIT DES 2 RIVIÈRES

Depuis les quais pavés du port d'Auray, tu peux longer la rivière jusqu'au vieux pont suspendu du Bono qui offre un superbe panorama entre méandres de rivière et bois de feuillus. En continuant vers les chemins bocagers en direction de Pluneret, tu découvriras la magnifique chapelle de Sainte-Avoye (XVI^e siècle), véritable joyau gothique flamboyant. Le retour vers Auray se fait ensuite par de petits chemins ruraux. Boucle de 12km, à retrouver sur l'application Loopi (voir p. 17).

L'ÉCOMUSÉE DU PAYS D'AURAY

📍 Brec'h

Un écomusée, au cœur du village de Saint-Dégan, te propose un voyage dans le pays d'Auray d'autrefois. Un ensemble de maisons rurales meublées et une chaumière datée de 1654, où cohabitaient habitants et animaux, sont à découvrir. Des événements sont également proposés tout au long de l'année.

LE NAPOLÉON EXPRESS

Ce train relie Auray à Pontivy en passant par la gare de Lambel-Camors ! Le charme "vintage" d'un train à l'ancienne te fera voyager à travers les paysages bucoliques du Pays d'Auray et de la vallée du Blavet. www.cfcb.bzh/train-napoleon-express

LE BOURG AUX 3 CLOCHERS


📍 Plumergat

Surnommé "le bourg aux 3 clochers", en référence aux 3 édifices qui s'y côtoient, la commune est profondément marquée par l'empreinte du christianisme. Elle conserve encore 11 églises et chapelles qui parsèment le paysage. La stèle épigraphe gravée en langue gauloise que l'on trouve devant l'église est la seule connue en Bretagne et peut-être la plus ancienne de toutes les inscriptions connues en cette langue.

Le coin nature

LA FORÊT DE CAMORS

Hêtres, chênes, pins sylvestres, châtaigniers peuplent cet espace de respiration à 30 minutes d'Auray. À la lisière de la forêt, à partir du site du Petit Bois, 2 circuits d'une dizaine de kilomètres t'emmènent vers les chemins creux et les sentiers qui longent des petits ruisseaux. Des animaux comme des chevreuils, des renards, des oiseaux forestiers comme la chouette hulotte habitent cette forêt mais resteront très discrets lors de ton passage. Certains habitants aiment à raconter que des korrigans y vivent encore... Alors, ouvre l'œil !



LA VALLÉE DE TRÉAURAY

Autour de la commune de Brec'h s'étend une vallée verdoyante au creux de laquelle coule la rivière du Loc'h, un cours d'eau de 45km de long qui prend sa source plus au nord dans le Morbihan, traverse la vallée pour rejoindre le Golfe du Morbihan en devenant la rivière d'Auray. Un cadre champêtre ressourçant avec des petits coins, comme Pont Brec'h, où il fait bon se poser près de la rivière. Pour les amateurs de VTT, un circuit jalonne la vallée. ▲

Rencontre avec

Marie-Gabrielle Jaouen

Restauratrice

Marie-Gabrielle a créé le restaurant Loko à Auray dans le quartier de la gare.



Tout commence par un appel d'offres de la SNCF pour redonner un second souffle à l'ancien bâtiment voyageurs de la gare d'Auray. Ce lieu, historique et atypique, avec une grande terrasse plein sud, dans un quartier excentré mais fréquenté m'a séduit ! Avec mon équipe, nous avons créé en 2025 un restaurant de type bouillon, ouvert à l'année ; des bons plats pas chers, rapides et surtout faits maison. Notre équipe transmet à des jeunes du coin l'amour de la bonne cuisine et les

bases pour leur futur métier. Je suis vraiment très heureuse de ce qui se passe ici depuis l'ouverture. Accueillir habitants, touristes, voyageurs est une source d'énergie incroyable. Les échanges, les histoires qui se croisent insufflent une vitalité particulière. Oui, Loko n'est pas seulement un restaurant, c'est un lieu de vie et de rencontres ! Des événements sont organisés : expositions artistiques, concerts, karaoké, apéros-tricot... et quel plaisir de voir des habitants proposer des rendez-vous festifs pour les habitants. www.bouillon-loko.fr

L'amour de la bonne cuisine.



To do LIST

Faire une croisière sur la rivière d'Auray jusqu'au Golfe du Morbihan au départ de Saint-Goustan.



Profiter des terrasses de Saint-Goustan pour siroter un verre ou déguster une crêpe.

S'initier à la danse bretonne sur le parvis du Centre Athéna à Auray et danser au fest-noz.

Rejoindre le chemin millénaire de Compostelle au pied de la chapelle Saint-Jacques à Brec'h jusqu'à Sainte-Anne-d'Auray.



Assister aux Joutes du Loc'h le 26 juillet à Saint-Goustan pour encourager les 24 équipages.

Profiter d'un hébergement insolite au cœur de la campagne au camping du Petit Bois à Camors ou dans les roulotte de Pluvigner.

Découvrir les trésors d'orfèvrerie exposés dans l'église de Pluvigner

Remplir son panier tous les lundis matin au grand marché d'Auray.



Participer au festival "Les Galettes du Monde" à Sainte-Anne-d'Auray en août.

Bonne nouvelle

Les amateurs de glisse peuvent profiter gratuitement du dernier skatepark aménagé à Auray avec plusieurs modules pour débutants et confirmés. D'autres espaces de glisse t'attendent aussi à Pluvigner, Brec'h... ▲

CHIFFRES



14 400 HABITANTS À AURAY

648 ha DE FORÊT À CAMORS

40 MAISONS À PANS DE BOIS À AURAY

1 GARE SNCF

1^{er} lieu DE PÈLERINAGE EN BRETAGNE

DE LA Trinité AU Golfe DU MORBIHAN

Ici, la nature et l'histoire jouent dans la cour des grands : mégalithes classés à l'UNESCO, "petite mer" labellisée Parc Naturel Régional, rendez-vous nautiques de portée internationale avec le légendaire Spi Ouest-France... Des signatures fortes qui dessinent un territoire de tous les superlatifs !

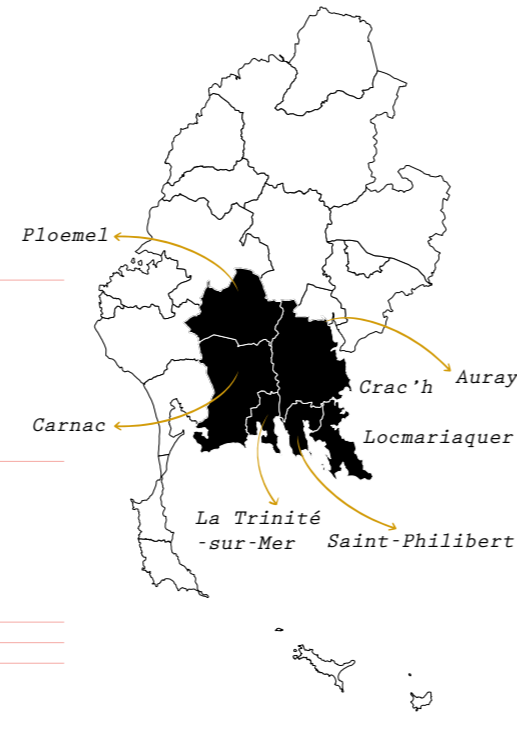


A Carnac, les mégalithes ne se contentent pas de poser pour la photo : ils imposent une présence, immense et silencieuse, à jamais mystérieuse. Depuis juillet 2025, les alignements de Carnac figurent au patrimoine mondial de l'UNESCO, au même titre que les pyramides d'Égypte ou la Grande Muraille de Chine. Mais Carnac, c'est bien plus que ses pierres dressées il y a 7 000 ans. C'est aussi une station balnéaire vibrante, avec ses cinq plages de sable fin, son marché réputé où les étals débordent de produits locaux, ses animations estivales et sa vie nocturne qui enflamme les soirées. Carnac a réussi un challenge : marier l'émotion du néolithique à l'effervescence d'une station balnéaire résolument tournée vers l'avenir.

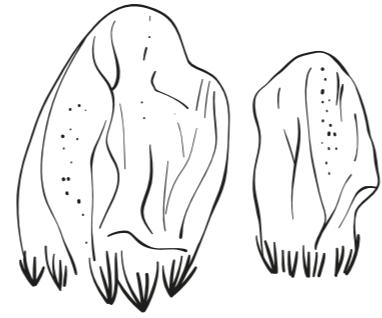
S'AMARRER DANS UN PORT DE LÉGENDE
Une fois franchi le pont de Kerisper, La Trinité-sur-Mer déploie un tout autre décor : d'un côté, la rivière de Crac'h où glissent des kayakistes entre les barges des ostréiculteurs ; de l'autre, le célèbre port de plaisance de la Trinité, une forêt de mâts alignés et des cliquetis d'haubans en BO. Ici, tout le monde se croise : skippers, pêcheurs, vacanciers en ciré jaune, passionnés de voile, ou simples promeneurs venus s'offrir un shoot d'énergie nautique. Les pontons

bruisent encore des exploits d'Éric Tabarly, Olivier de Kersauson ou de Francis Joyon et les terrasses se remplissent dès que le soleil pointe. Le port se modernise sans cesse avec de nouveaux équipements, des infrastructures plus durables et des services améliorés... Tout pour que cette escale reste l'une des plus accueillantes du littoral atlantique.

NAVIGUER SUR LE MOR-BIHAN*
De l'autre côté du pont, la route mène vers Saint-Philibert puis Locmariaquer. Ces villages pittoresques baignent leurs côtes dans les eaux tranquilles du Golfe du Morbihan. Locmariaquer cache des trésors néolithiques exceptionnels parmi lesquels le Grand Menhir brisé, le plus imposant d'Europe, et le dolmen de la Table des Marchands... Porte d'entrée sur le golfe, la Pointe de Kerpenhir fait face à la Pointe de Bilgroix à Arzon. Ces deux avancées encadrent un passage mythique : un goulet de 900 mètres de large, où se joue le deuxième courant le plus puissant d'Europe. Au-delà s'étend le Golfe du Morbihan, petite mer intérieure sertie de dizaines d'îles et cœur battant du Parc Naturel Régional. Protégé des vents par la presqu'île de Rhuys, cet écrin naturel offre un havre de paix absolu, parfait pour naviguer, contempler, respirer...
* Morbihan » signifie petite mer en breton



Le coin mégalithes



LES ALIGNEMENTS DE CARNAC

Les célèbres alignements de Carnac se présentent en trois groupes, de l'ouest à l'est : le Méneac, Kermario et Kerlescan. Si l'on rajoute les alignements du Petit-Méneac à la Trinité-sur-Mer, qui constituent leur prolongement, ces alignements s'étendent sur près de 4 km de long. À lui seul, le site du Méneac s'allonge sur presque 1 km de long et compte onze files de menhirs alignés.



LE GÉANT DU MANIO

Il est le plus haut menhir dressé sur la commune de Carnac avec ses 6,50 mètres de hauteur ! L'accès se fait par les sentiers de forêt à 5mn à pied depuis l'alignement de Kerlescan ou 20 minutes à pied depuis l'alignement du Manio.

LE SITE DES MÉGALITHES DE LOCMARIAQUER

Le site regroupe trois monuments distincts : le Grand Menhir, le tumulus d'Er Grah et la Table des Marchands. Ces trois monuments ont été acquis par l'État à la fin du XIX^e siècle et sont classés au titre des Monuments historiques. Ils n'ont pas été érigés en une seule phase de construction et les fouilles les plus récentes - à la fin des années 1980 et au début des années 1990 - ont permis de mettre en lumière la chronologie complexe des sites mégalithiques du sud Morbihan.

Là où les mégalithes veillent... et où les voiliers ne tiennent jamais en place.



CHIFFRES



- 3000 MENHIRS À CARNAC
- 20 mètres LE GRAND MENHIR BRISÉ DE LOCMARIAQUER
- 12 km LONGUEUR DE LA RIVIÈRE DE CRAC'H
- 1 thalasso ENTièrement RENOVÉE À CARNAC
- 1254 places À FLOT AU PORT DE LA TRINITÉ-SUR-MER



Idées découvertes



LA POINTE DE KERPENHIR

Locmariaquer

Cette avancée de sable offre un spectacle de toute beauté. Ici se donnent rendez-vous la Baie de Quiberon et le Golfe du Morbihan. De forts courants laissent place à un mouvement iodé et vivifiant quasi perpétuel.

Tu peux t'aider avec la table d'orientation pour repérer les îles du large et tu apercevras le phare de Port-Navalo situé à la pointe de la Presqu'île de Rhuys.

LA RIVIÈRE DE CRAC'H

Ce large bras de mer se situe entre Crac'h et La Trinité-sur-Mer. Soumise aux marées, elle forme un estuaire sauvage et paisible, bordé de bois, de vasières et de parcs ostréicoles. Tu peux voguer en kayak, en paddle ou en bateau électrique sur cette très belle et sinueuse rivière au départ de La Trinité-sur-Mer.

LE VIEUX BOURG DE LA TRINITÉ-SUR-MER

Sur les hauteurs, surplombant le port, tu peux flâner dans les ruelles étroites bordées de maisons traditionnelles de pêcheurs. Des ruelles aux noms qui témoignent du passé du bourg, entre pêche, douane, marinage et vie de village.

LE TOMBOLO DE L'ÎLE STUHAN

La Trinité-sur-Mer

La plage du Men-Dû est une belle plage de sable fin exposée plein sud. Peu profonde, elle fait la joie des baigneurs à marée haute. À marée basse, tu verras une bande de sable, appelé tombolo, apparaître. En l'empruntant, tu peux rejoindre la petite île de Stuhan.

LE SENTIER DES DOUANIERS

La Trinité-sur-Mer

Une balade facile de 6km sur le sentier historique des douaniers te conduit de plage en plage jusqu'à la Pointe de Kerbihan, avec, entre ses deux petites plages, une maison aujourd'hui privée "Ty Guard" qui abritait les douaniers qui surveillaient la baie.

Le coin nature



LE COURANT DE LA JUMENT

Le Golfe du Morbihan communique avec l'Atlantique via un passage étroit (900 mètres), un goulet situé entre la Pointe de Kerpenhir à Locmariaquer et Port-Navalo en face sur la Presqu'île de Rhuys. A chaque marée, deux fois par jour, de 200 à 400 millions de m³ entrent ou sortent du Golfe. Ce courant est l'un des plus puissants d'Europe ! Son brassage intense oxygène les eaux, nourrit la chaîne alimentaire et crée des habitats spécifiques aux poissons et aux oiseaux marins.

LES MARAIS DE BRENNEGI À LOCMARIAQUER

À mi-chemin entre la Baie de Quiberon et le Golfe du Morbihan, la presqu'île de Saint-Pierre abrite une zone humide précieuse mêlant eau douce et eau salée. Ces marais se caractérisent par une alternance subtile entre prés salés, fossés d'eau douce et roselières. Ce véritable patchwork abrite une biodiversité exceptionnelle : oiseaux, batraciens, insectes... qui nécessitent une préservation très attentive.

Rencontre avec

Damien Phelip

Paludier à La Trinité-sur-Mer

Tout commence par la lecture d'un article de presse sur une saline réhabilitée à St Armel en bordure du Golfe du Morbihan. Damien prend rendez-vous pour rencontrer le paludier.

A lors étudiant en maîtrise de géographie "environnement littoral" à Bordeaux, j'ai eu un véritable coup de cœur pour le travail de paludier : un métier physique, non mécanisé et demandant un savoir technique. Me plaisait l'idée d'être à proximité de la mer, en pleine nature, au calme et seul. Et puis, je trouvais du sens et de la motivation à acquérir un savoir-faire ancestral, à produire une ressource naturelle, à préserver ce patrimoine



unique... Je décide alors d'obtenir le diplôme agricole à Guérande et l'aventure a commencé. Je n'ai jamais regretté ce choix ! Originnaire de La Trinité-sur-Mer, j'avais un rêve : redonner vie à une saline sur les terres de mon enfance. Avec le soutien du conseil départemental et l'aide d'un paludier guérandais, après 2 années de réhabilitation, en 2012, la saline de Kervillen était prête. Depuis, c'est toujours un plaisir d'y travailler, de faire vivre cette saline au fil des saisons et de proposer un sel local.

J'avais un rêve : redonner vie à une saline sur les terres de mon enfance.



To do LIST



Embarquer à Locmariaquer pour une croisière dans le Golfe du Morbihan ou pour rejoindre la presqu'île de Rhuys avec le passeur.

Admirer le lever du soleil depuis la plage de Beaumer à Carnac.

Découvrir le 1er musée au monde pour le mégalithisme, le Musée de Préhistoire de Carnac.



Rejoindre le tumulus Saint-Michel à Carnac et admirer la vue sur la Baie de Quiberon.

Aller chercher ses huîtres ou les déguster chez les nombreux ostréiculteurs du Pô, de la rivière de Crac'h et de Locmariaquer.




Admirer le coucher du soleil depuis la pointe de Kernevest à Saint-Philibert.

Pratiquer le golf à Ploemel au golf de Saint-Laurent en profitant d'une forêt de pins et de chênes.

Flâner sur les quais du port de la Trinité-sur-Mer et admirer les bateaux de plaisance et les géants des mers de la course au large.

Traverser le pont de Kerisper pour admirer la vue sur la rivière de Crac'h.



C'est nouveau

Erika Raio, artiste plasticienne locale, a réalisé une superbe fresque qui nous plonge dans un camaïeu de bleus sur le mur de l'ancien théâtre Saint-Michel à Carnac. On découvre les menhirs, 5 petites tentes pour les 5 plages de Carnac... Verras-tu la chapelle Saint-Michel qui s'est glissée sur un monticule en bleu Majorelle ?

UN souffle d'énergie

Le sport et les loisirs rythment le quotidien. Un véritable art de vivre. Entre mer et campagne, le cadre naturel invite à sortir, à bouger, à profiter du plein air... Une balade sur les sentiers, une activité nautique, une séance de sport... les occasions ne manquent pas. Et toute l'année, de nombreuses associations, clubs sportifs et structures t'invitent à bouger à ton rythme.

Deux rendez-vous sportifs mondiaux en 2026 !



UN TERRITOIRE PORTÉ PAR LES VENTS ET LA VOILE

Des championnats du monde de voile

Le lieu mythique de la voile française, la Baie de Quiberon a toujours attiré les marins et nourrit leur rêve d'aventure et de performance. Du 9 au 17 mai 2026, ce sont plus de 410 navigateurs issus de 40 nations et des 5 continents, qui se retrouveront à Saint-Pierre-Quiberon pour les Championnats du Monde des spectaculaires classes olympiques, 49er, 49erFX et Nacra ! Un événement qui fait rayonner la voile française et la Baie de Quiberon à l'international. Et bonne nouvelle, les parcours, tracés au plus près des côtes, te permettront de te rapprocher de l'action et des 200 bateaux participants. ▶

PLUS D'INFOS : www.envsn.sports.gouv.fr




QUAND QUIBERON RIME AVEC PASSION DU TRIATHLON



Une étape du Championnat du Monde de Triathlon


L'élite mondiale du triathlon a rendez-vous sur la Presqu'île de Quiberon les 20 et 21 juin 2026. Un événement extraordinaire ! C'est à Quiberon qu'est organisée une étape du Championnat du Monde de Triathlon qui rejoint ainsi les villes de Londres, Abu Dhabi, Montréal, Hambourg ou encore Yokohama. Pendant 3 années consécutives, jusqu'aux Jeux Olympiques de Los Angeles 2028, les 120 meilleurs athlètes mondiaux, hommes et femmes vont se défier pour tenter de marquer les points décisifs. C'est donc en ce jour le plus long de l'année que les triathlètes vont mettre à l'épreuve leurs qualités physiques et mentales sur un parcours magnifique mais exigeant entre plage, front de mer et cœur de ville. ▶

PLUS D'INFOS : www.quiberon-triathlon.fr



Circuits VTT

1. Ploemel : Au cœur des villages 25km - 2h - facile - bleu
2. Plouharnel : le chemin des 4 vents 22km - 1h20 - très facile - vert
3. Erdeven : Autour d'Erdeven 34 km - 2h - facile - bleu
4. Erdeven : entre mer et forêt 38 km - 2h30 - difficile - rouge
5. Erdeven : le cordon dunaire 15 km - 1h - très facile - vert
6. Erdeven : à la découverte du patrimoine 21 km - 1h30 - très facile - vert
7. Auray : autour d'Auray 15km - 1h - facile - bleu
8. Auray : la vallée de Tréauray 31 km - 2h - difficile - rouge
9. Auray : circuit des landes et des bons voisins 47 km - 3h - très difficile - noir
10. Camors : circuit des mégalithes 10 km - 40 min - facile - bleu
11. Camors : circuit du drolo 7km - 30 min - facile - bleu
12. Camors : circuit de la forêt 16km - 1h10 - difficile - rouge



Voiture au garage, vélo en cavale, baskets aux pieds

Chez nous, on favorise d'année en année les mobilités douces pour faciliter les déplacements au quotidien et proposer des itinéraires pour bouger et explorer en mode éco. Entre terre, mer et grand air, chaque sentier, chaque coup de pédale, chaque coup de pied est une invitation à découvrir autrement l'authenticité, l'histoire et la beauté du territoire. Gr° 34, voie verte, itinéraires cyclables... tu as l'embaras du choix ! ▶



Une appli qui change tout



Loopi, c'est une application mobile gratuite, un véritable compagnon de voyage qui te guide pas à pas lors de tes balades à pied ou à vélo ! C'est simple, l'application s'utilise immédiatement après téléchargement, sans inscription, ni création de compte. Grâce à son calculateur d'itinéraires, l'application propose les meilleurs trajets, que ce soit pour une promenade de quelques kilomètres ou une balade à la journée.

Le guidage vocal et le mode hors connexion te permettent d'explorer en mode zen.

Tu pourras y retrouver plus de 70 circuits à pied et à vélo pour découvrir le territoire côté mer ou côté terre.




Toutes les bonnes adresses des partenaires de l'Office de Tourisme. Loisirs pour tous, nautisme, bien-être... mais aussi les commerces et les services. Le guide est disponible dans les Offices de Tourisme.

Le printemps du nautisme



Du 20 mars au 20 juin 2026, les professionnels du nautisme te donnent rendez-vous pour un programme alléchant : 7 grands rendez-vous (infos page 22), des initiations gratuites, des sorties en mer, des rencontres avec des marins d'exception et plein d'autres surprises pour un printemps qui fête le nautisme en grand !



C'est nouveau


L'École Nationale de Voile et des Sports Nautiques, l'ENSVN basée depuis 50 ans à Saint-Pierre-Quiberon devient l'Institut national du nautisme, l'IN2N qui incarne une nouvelle ambition pour le nautisme français, alliant tradition et innovation, au service des pratiquants, des professionnels et des territoires. ▶

Zoom sur

Orlabay

avec Daniel Souben, skipper emblématique de la voile française

Aujourd'hui directeur et coach au centre d'entraînement à la course au large, Orlabay à La Trinité-sur-Mer.



Un monocoque, un Figaro 3 baptisé « Auray Quiberon by Orlabay » porte les couleurs du territoire.

J'ai découvert la navigation grâce à mes parents qui nous ont initiés très tôt, moi et mon frère, à la compétition dans le Golfe du Morbihan et en Baie de Quiberon. Après avoir fait mes armes sur les circuits locaux, régionaux et nationaux en voile légère, je me suis engagé dans le cadre de plusieurs préparations olympiques, tout en suivant un cursus de prof de sport au sein de l'Institut National des sports (INSEP). Au début des années 90, le port de La Trinité-sur-Mer devient le berceau de la course au large en France. Naturellement, j'ai rapidement eu la possibilité d'apprendre auprès de skippers comme Laurent Bourgnon, Paul Vatine, Jean Maurel, Daniel Gilard,

Francis Joyon, Florence Arthaud. À la fin de ma carrière de skipper, j'ai eu la chance d'être contacté pour créer un centre d'entraînement à la course au large à La Trinité-sur-Mer. À l'idée de recréer une dynamique sportive de course au large à La Trinité-sur-Mer et en Baie de Quiberon, et à la possibilité de transmettre à mon tour mon expérience, j'ai rapidement accepté l'offre. J'accompagne depuis 2022, avec une belle équipe d'entraîneurs et de bénévoles, les skippers et skippeuses dans leurs projets de compétition. Cette aventure a pu voir le jour grâce au soutien d'AQTA, du département du

Morbihan et de la ville de La Trinité-sur-Mer. Notre mission première est de faire progresser des jeunes talents sur un spot mythique comme la Baie de Quiberon et d'être acteur du tissu économique nautique. Pour atteindre ces objectifs, nous armons un monocoque de compétition, un Figaro III baptisé "Auray Quiberon by Orlabay". Il porte les couleurs du territoire pour la troisième saison consécutive. Le projet a encore besoin d'être soutenu. Partenaires et mécènes attachés au territoire et sensibilisés à la transmission, venez nous rejoindre !

Notre mission première est de faire progresser des jeunes talents

Une nature qui (re)booste

Air iodé, embruns vivifiants, bains de mer délassants... Effet thalasso à l'état brut ! Ce n'est pas un hasard si en 1964, Louise Bobet, grand champion cycliste, décide d'implanter un centre de thalassothérapie à Quiberon (le deuxième en France après celui de Roscoff créé en 1899). Chez nous, ce sont deux thalassos (on est gâté !), qui te proposent des expériences incroyables, Thalazur Carnac et le Sofitel Quiberon Thalassa Sea et Spa. Piscine d'eau de mer, jacuzzi, soins... et bien d'autres offres à tester.



L'escalier Thalazur Carnac a été entièrement rénové en 2025. Une seconde jeunesse pour les 4 500 m² d'espaces pensés pour la détente, le bien-être et profiter des bienfaits de l'eau de mer. ▶

Publi-reportage

Le Lab'Océan

TRAVAILLER SUR LE PORT DE LA TRINITÉ-SUR-MER



On vous emmène sur le port de La Trinité-sur-Mer, où se situe le Lab'Océan, un lieu de rencontres de 1 200 m² ouvert toute l'année, dédié au travail et à l'accueil d'événements et propice aux échanges.

Entre bureaux, coworking et salles modulables, c'est un lieu pensé pour celles et ceux qui cherchent à concilier l'efficacité et la flexibilité avec une qualité de vie au travail incomparable sur l'un des plus beaux ports de la façade morbihannaise. Ici, on vient pour travailler, avancer sur ses projets, mais aussi pour échanger, rencontrer d'autres professionnels et créer des opportunités.



UN BÂTIMENT LUMINEUX ET VIVANT AU QUOTIDIEN

Dès l'entrée, le ton est donné : le Lab'Océan est lumineux, coloré et chaleureux, pensé pour casser les codes des lieux de réunion standardisés. Les volumes ouverts favorisent les échanges, tandis que la terrasse surplombant le port prolonge naturellement les temps de travail ou de pause, face à la mer.

Au-delà du travail, le Lab'Océan cultive une vraie vie communautaire. La cuisine partagée devient naturellement un point de rencontre : on y prend un café, on y partage un repas si on le souhaite, on discute, on échange des idées. Les événements organisés régulièrement renforcent cette dynamique et créent de vrais liens entre les membres.

DES BUREAUX ET DES ESPACES QUI S'ADAPTENT

Le Lab'Océan propose des bureaux à louer, des espaces de coworking ainsi que des salles de réunion et de séminaires entièrement modulables. Que ce soit pour une journée, une période plus longue ou un événement ponctuel, chaque configuration s'adapte aux besoins des entreprises, indépendants, associations et équipes de passage.




PLUS QU'UN ESPACE, UN LIEU DE VIE PROFESSIONNEL QUI RASSEMBLE

Entre travail, rencontres et événements, le Lab'Océan incarne une nouvelle façon de travailler et de se rassembler. Un cadre unique et convivial, où l'on se sent bien... avec l'océan en toile de fond.

PLUS D'INFOS :


www.labocean.fr
09 71 11 32 38
contact@labocean.fr
12 rue des Résistants
56470 La Trinité-sur-Mer



Les Ports

ICI, LES PORTS NE SONT PAS DE SIMPLES ABRIS

Ils sont des lieux de vie où tu assistes au bal des bateaux qui entrent et sortent au gré des entraînements ou des régates, où tu retrouves les pêcheurs sur les quais, où tu participes à des manifestations conviviales et à de grands événements sportifs, où tu prends un bateau pour rejoindre les îles. De nombreuses terrasses invitent au farniente au son des haubans en front de port. ▲



DÉCOUVREZ UN OUTIL PRATIQUE ET CONVIVAL POUR UNE CONNAISSANCE DU VENT EN TEMPS RÉEL (ET LES MEILLEURES PRÉVISIONS MÉTÉO) SUR LE LITTORAL MORBIHANNAIS :



www.windmorbihan.com

Publi-reportage

Iliens

TRAVERSÉES QUIBERON - BELLE-ÎLE

Embarquez à bord de nos 2 catamarans modernes et silencieux, et découvrez la première liaison maritime éco-responsable reliant Quiberon à Belle-Île-en-Mer.

Portés principalement par la force du vent, nos navires vous offrent une traversée unique, en 1h30 maximum. Nos équipages accueillent en toute sécurité petits et grands ainsi que les personnes à mobilité réduite. Embarquez également avec vos vélos et vos animaux.



UN PROJET DE SÉMINAIRE OU D'ANNIVERSAIRE ? PRIVATISEZ UN OU PLUSIEURS NAVIRES !

Capacité totale : 2 x 80 passagers



LIAISONS RÉGULIÈRES

Port Maria < > Sauzon
Nouveauté 2026 :

Port Maria < > Le Palais

Pour encore plus de flexibilité, avec jusqu'à 8 départs quotidiens de Quiberon tout au long de la saison. Traversées ouvertes en 7/7 du samedi 4 avril au dimanche 1^{er} novembre 2026.

On aime : Balade de Sauzon vers Les Poulains en 1h30 à pied, trajet(s) aussi possible(s) en bus, panorama et tranquillité. D'un port à l'autre, entre Sauzon et Le Palais : profitez des 2 liaisons et d'une randonnée de 3h30.

Réervations sur iliens.fr
07 67 78 99 88
(prix d'un appel local)
reservation@iliens.fr

Liberté de mouvement



Ici, on facilite au maximum les déplacements sans voiture. Une toile se tisse au fil des ans, pour connecter de mieux en mieux les habitants à leurs lieux de loisirs, de vacances, de travail, de scolarité... Bonne nouvelle, tu peux profiter, depuis septembre 2025, du réseau Glazgo qui booste la mobilité sur l'ensemble du territoire. Il complète le dispositif régional des transports publics "Breizhgo" qui regroupe trains, cars, transports scolaires et certaines liaisons maritimes pour se déplacer dans toute la région.

Glazgo, c'est un réseau de bus électriques, de transport à la demande dans toutes les communes et pour tous (accessible PMR), des

lignes urbaines renforcées sur l'agglomération alréenne, la mise à dispo de vélos électriques (à Auray, Brec'h et Pluneret), des solutions de covoiturage...

Pas d'arrêt de bus dans un rayon de 500m ou les horaires ne te permettent pas d'arriver à l'heure à la gare pour sauter dans ton train ? Tu peux solliciter le service de transport à la demande, sur réservation du lundi au samedi de 7h à 19h ! ▲

Toutes les infos sur Breizhgo et Glazgo



De nouveaux rails pour notre train préféré



C'est le Tire-Bouchon. Drôle de nom ! Aucun rapport avec ce petit outil qui libère le vin mais plutôt un clin d'œil à la circulation qui peut être dense sur l'unique route qui mène à Quiberon. Un train qui « débouche » donc ... la presqu'île.

La ligne qu'il emprunte depuis 1985 est inaugurée le 23 juillet 1882 et met la Presqu'île sur les rails du développement économique et touristique.


En effet, à la fin du XIX^e siècle, "Port Maria" à Quiberon vibre au rythme de la pêche à la sardine ; les quais débordent d'activité et le petit port breton s'impose alors comme le premier port sardinier français.

Cette ligne est aussi le véritable coup d'envoi de l'essor du tourisme quand sont découverts les bienfaits du bon air iodé et des bains de mer.

Aujourd'hui, environ 200 000 passagers montent dans le Tire-Bouchon de mi-juin à mi-septembre. Des vacanciers, des saisonniers, des habitants, des surfeurs, des îliens empruntent cette ligne emblématique et tellement pratique ! Une alternative durable pour se déplacer sans voiture entre Auray et Quiberon.

Menacé de disparition, le Tire-Bouchon est désormais assuré de pouvoir continuer à transporter des passagers chaque été. Oui, les 27,2 km de voies ferrées entre Auray et Quiberon vont être rénovés. Et c'est une très bonne nouvelle ! Cet automne débutera un chantier exceptionnel pour le territoire et le Tire-Bouchon devrait rouler sur sa nouvelle voie à l'été 2027. ▲

HORAIRES & TARIFS



7 lignes de bus BREIZHGO

2,50€ LE TRAJET
2€ POUR LES -26 ANS

- Ligne 601 : Auray - Plouharnel - Quiberon
- Ligne 605 : Baud - Pluvigner - Auray - Sainte-Anne-d'Auray - Vannes
- Ligne 606 : Vannes - Arradon - Baden - Le Bono - Auray
- Ligne 616 : Étel - Lorient
- Ligne 618 : Belz - Étel - Auray
- Ligne 619 : Plouharnel - Carnac - Auray
- Ligne 613 (en été) : Erdeven - Plouharnel.

3 lignes de bus GLAZGO SUR AURAY, BREC'H ET PLUNERET

TICKET UNITAIRE : 1€
valable 1 h en correspondance avec les lignes Glazgo et le transport à la demande
TICKET JOURNÉE : 2,50€
valable le jour de la première validation

- Ligne A : Auray Gare < > Alre'O
- Ligne B : Brec'h Saint-Gildas < > Pluneret Gare Sainte-Anne
- Ligne C : Auray Gare < > centre ville < > Parcs d'activités (matin et soir).



La Maison des Salines, à La Trinité-sur-Mer a ouvert ses portes. Cet hébergement offre la possibilité à des saisonniers ou à des jeunes travailleurs de trouver un logement pour des durées courtes ou longues, d'une semaine à plusieurs mois.

www.maison-du-logement.fr
Contact : accueil@maison-du-logement.fr

Bonne nouvelle

2961 tonnes de biodéchets collectés en 2025 ! Épluchures, restes de repas, coquilles d'œufs... tous ces déchets organiques trouvent désormais une nouvelle vie, transformés en compost ou en énergie. Ici, c'est depuis 2023 qu'est proposée la collecte séparée des biodéchets en porte à porte. En moyenne, c'est 30 kg de biodéchets par habitant et par an qui peuvent être valorisés plutôt que jetés.

Calendrier des collectes Ouverture déchetteries

C'est nouveau

Des navettes estivales Glazgo circuleront du 4 juillet au 31 août pour t'éviter de prendre ta voiture et rejoindre tes spots préférés. Quiberon joue les prolongations jusqu'au 15 septembre. ▲

PLUS D'INFOS

Les jours DE GRANDES MARÉES

JANVIER	COEFF.
Dimanche 4 :	96/98
Lundi 5 :	96/95
FÉVRIER	
Lundi 2 :	94/97
Mardi 3 :	99/99
Mercredi 4 :	99/97
Jeudi 19 :	96/97
Vendredi 20 :	97/96
MARS	
Mardi 3 :	94/97
Mercredi 4 :	99/99
Jeudi 5 :	99/97
Jeudi 19 :	97/101
Vendredi 20 :	103/104
Samedi 21 :	104/103
Dimanche 22 :	100/95
AVRIL	
Vendredi 17 :	97/101
Samedi 18 :	104/105
Dimanche 19 :	104/102
Lundi 20 :	99/99
MAI	
Samedi 16 :	92/96
Dimanche 17 :	98/99
Lundi 18 :	99/97
Mardi 19 :	95/91
JUILLET	
Mercredi 15 :	94/96
Jeudi 16 :	98/98
Vendredi 17 :	97/94
AOÛT	
Jeudi 13 :	97/100
Vendredi 14 :	102/102
Samedi 15 :	101/98
Dimanche 16 :	95/90
SEPTEMBRE	
Vendredi 11 :	98/101
Samedi 12 :	102/101
Dimanche 13 :	100/97
Dimanche 27 :	95/97
Lundi 28 :	99/99
Mardi 29 :	98/96

Horaires de Marées Disponibles dans les Offices de Tourisme

Boîte de Quiberon à l'Anse-Saint-Yves

HORAIRE MARÉES 2026

Manger LOCAL

UNE ÉCONOMIE BIEN VIVANTE...

La destination tournée à la fois vers la mer et la terre est propice à la production de petites merveilles gustatives et nutritionnelles. Un véritable laboratoire de saveurs ! Au rythme des saisons et des marées, des femmes et des hommes travaillent pour te proposer des produits locaux de qualité qui alimentent ici une forte culture des circuits courts.

CÔTÉ TERRE, l'agriculture locale est encadrée, soucieuse de la qualité et de l'environnement. Légumes, viandes, volaille, œufs, fromages, miels... sont les fruits du savoir-faire des maraîchers, éleveurs, céréaliers... Le territoire compte 287 entreprises locales et 37% de sa surface est dédiée aux activités agricoles. Des nouveaux producteurs s'installent sur le territoire et participent à la vitalité de l'espace rural.



CÔTÉ MER, la pêche artisanale et l'ostréiculture garnissent quotidiennement les étals et les tables locales. Poissons côtiers, huîtres, coquillages et crustacés régaleront les amateurs de délicieuses idées.

Les savoir-faire conchylicoles et halieutiques, la connaissance fine des marées, des saisons et des écosystèmes restent ancrés dans l'histoire du territoire tout comme les savoir-faire agricoles.

Quelle chance de pouvoir s'approvisionner directement à la ferme, au chantier ostréicole, sur les marchés, dans les magasins de producteurs... Alors, n'hésite pas à goûter le territoire à travers ses saveurs et à rencontrer celles et ceux qui produisent, pêchent et transforment sur place, sans oublier les restaurateurs qui subliment et font rayonner le goût local.

Les Matchés

LUNDI

📍 **Auray**, Centre-ville - 8h à 14h (mai à septembre) et de 8h30 à 13h (octobre à avril)

MARDI

📍 **Brec'h**, Place Kreisker - 8h à 12h30
 📍 **Etel**, Place de la République - 8h à 13h
 📍 **La Trinité-sur-Mer**, Place du Voulien - 8h à 13h
 📍 **Locmariaquer**, Centre bourg - 8h30 à 13h

MERCREDI

📍 **Carnac**, Parking Saint Fiacre - 8h30 à 14h
 📍 **Landaul**, Place de la Mairie - 16h à 19h (alimentaire)

📍 **Sainte-Anne d'Auray**, Place Nicolazic - 8h30 à 12h30

JEUDI

📍 **Auray**, marché bio, Place Notre-Dame - 16h30 à 20h
 📍 **Brec'h**, Place Kreisker - 16h à 19h (18h30 en hiver)
 📍 **Crac'h**, Place de l'Eglise - 7h à 13h (avril à septembre) et de 8h à 13h (octobre à mars)
 📍 **Pluneret**, Place Vincent Jollivet - 8h à 13h
 📍 **Saint Pierre Quiberon**, Place du marché - 8h à 13h

VENDREDI

📍 **Auray**, marché des producteurs locaux, Place Notre-Dame - 8h à 13h30

📍 **Belz**, Centre-bourg - à partir de 17h
 📍 **Camors**, Place de la Liberté - 16h à 20h

📍 **Quiberon**, Place du Varquez - 8h à 13h
 📍 **Pluvigner**, Parvis du Stang - 8h à 13h
 📍 **Saint-Philibert**, Rue du Ponant - 8h à 13h
 📍 **Sainte-Anne d'Auray**, Place Nicolazic - 8h30 à 12h30

SAMEDI

📍 **Erdeven**, Place de la Mairie - 8h à 12h30 (septembre à mai) et de Rue des Menhirs - 8h à 12h30 (juin à août)
 📍 **Landévant**, Centre bourg - 9h30 à 12h30
 📍 **Locmariaquer**, Centre bourg - 8h30 à 13h



TOUS LES JOURS

📍 **Auray**: Les Halles, Place de la République - 8h à 13h (sauf mardi)
 📍 **La Trinité-sur-Mer**: La Halle aux poissons, Cours des Quais, 8h30 à 12h30, puis à partir de 16h30. Du lundi au vendredi: Retour de pêche d'un professionnel indépendant. Rendez-vous sur le vieux môle à partir de 17h30.

DIMANCHE

📍 **Auray**, Gare Place Raoul d'Autry - 8h à 13h30
 📍 **Belz**, Centre-bourg - 9h à 13h
 📍 **Carnac**, Parking Saint Fiacre - 8h30 à 14h

Les marchés estivaux et nocturnes



Toutes les bonnes adresses des partenaires de l'Office de Tourisme. Restaurants, producteurs, visites gourmandes, commerces de bouche. Guide disponible dans les Offices de Tourisme.



Vente directe À LA FERME

LA FERME DU PARK

📍 **Locoal-Mendon**
 Viande de porc et poulet de chair Bio.

LE CHAMP DU TRÈFLE

📍 **Erdeven**
 Lait, beurre et fromages.

LA FERME DE SAINT-PIERRE

📍 **Locmariaquer**
 Viande de veau ou de bœuf.

LA FERME DE QUEHAN

📍 **Saint-Philibert**
 Viande de race bazadaise, légumes, fruits.

FERME DE KERHILLIO

📍 **Erdeven**
 Fruits et légumes toute l'année.

APRÈS DE MES CHÈVRES

📍 **Pluvigner**
 Fromages et produits laitiers.

FOURNIL DE KERBIRIO

📍 **Crac'h**
 Pain 100% levain au blé de la ferme.

MIELLERIE D'ALRÉ

📍 **Auray**
 Miel des abeilles noires.

CIDRERIE DU PAYS D'AURAY

📍 **Locoal-Mendon**
 Cidre fermier fruité et cidre Le Guilvic

CIDRERIE DES VERGERS DE KERDANIEL

📍 **Pluneret**
 Cidre de caractère et jus de pommes.

LES DÉLICES DE SAINT-GOUSTAN

📍 **Auray**
 Fraises, framboises et tomates cerise.

FERME DE SPIRULINE ALGO-RIA

📍 **Locoal-Mendon**
 Spiruline paysanne.

LES ESCARGOTS DE LA RIA

📍 **Sainte-Hélène**
 Élevage d'escargots Gros Gris.

Parlons SEL & SARRASIN !



Le sel est un nutriment indispensable à la vie car il permet à notre organisme de fonctionner correctement. Une cuisine maison avec un salage maîtrisé permet de profiter de ce véritable exhausteur de goût. Il réveille les arômes, il structure le goût... et les Bretons en raffolent depuis des siècles. Un héritage à l'origine fiscal. La Bretagne, exemptée de la gabelle, cet impôt sur le sel, imposé dans une grande partie du royaume de France à partir du XVI^e siècle, fera du sel breton une richesse stratégique. Leg des plus savoureux de cette histoire, le beurre salé ! Le sel n'étant ni cher, ni rare, on le salait généreusement pour le conserver.

Ce beurre salé magnifie les pâtisseries locales et la saveur des galettes de sarrasin préparées par les crêpier(e)s qui ne manquent pas de savoir-faire et de créativité pour te régaler et te surprendre.



Manquer de sel : être fade, sans intérêt, manquer de piquant.

Le sel de la vie : ce qui rend l'existence plus belle, plus savoureuse.



Le sarrasin, longtemps considéré comme un aliment rustique, est aujourd'hui un produit du terroir tendance. Tu découvriras de nombreux produits (gâteaux, bières, confitures...) et des recettes originales chez nos chefs.

Le sais-tu ?

Le sarrasin est une plante et pas une céréale. Elle fait partie des polygonacées comme l'oseille et la rhubarbe mais on l'appelle communément « blé noir » quand elle est transformée en farine.



CCCCCCCCC fiche recette LE FAR BRETON

🍴 Pour 6-8 pers.
 ⏱ Préparation 15 minutes
 🔥 Cuisson 1 heure

Pruneaux, raisins, pommes ou nature, mille et une variantes donnent à ce mégalthie de la culture gastronomique bretonne toute sa saveur et son mystère ! Pourquoi ne pas tester le far Maison grâce à la recette de Jérôme de la Biscuiterie Simon de Plouharnel.

Ingrédients :
 • 1 litre de lait
 • 5 œufs
 • 230g. de farine
 • 250g. de sucre
 • Des pruneaux dénoyautés

Préparation :
ÉTAPE 1
 Mélanger la farine, le sucre et les œufs un par un. Ajouter le lait peu à peu.

ÉTAPE 2
 Verser la pâte dans un plat bien beurré à bords hauts où vous aurez disposé les pruneaux au préalable.

Cuisson :
 Préchauffer votre four à 220°.
 Enfourner votre far 1 heure environ en surveillant la cuisson.



La culture gastronomique bretonne, le far breton !

Bon appétit !

La Maison d'Armorine

FÊTE SES 80 ANS



UNE BELLE AVENTURE FAMILIALE QUIBERONNAISE

Au lendemain de la guerre, l'enivrant parfum de paix et de liberté insufflé des envies de légèreté et de plaisirs partagés aux Français. À Quiberon, en 1946, Yvonne et Raymond Audebert ont l'idée de créer des douceurs sucrées à base de caramel. Leur première recette, la fameuse Niniche ! Une sucette à la forme cylindrique aujourd'hui encore emblématique de la Presqu'île (et déclinée en plus de 50 parfums) ! Pour le bonheur des vacanciers, qui retrouvent alors le bord de mer, ces bonbons sont vendus sur la grande plage de Quiberon. Un grand succès (ils seront primés « Meilleur Bonbon de France ») pour cette gourmandise devenue pour beaucoup une madeleine de Proust, version bretonne. C'est le début d'une belle aventure familiale. Au fil des ans, sous l'impulsion d'Alain Audebert, petit-fils des fondateurs, naît une belle collection de caramels, chocolats, biscuits... C'est aujourd'hui Caroline, arrière-petite-fille d'Yvonne et Raymond qui continue l'aventure familiale. **Bon anniversaire !**

🌐 www.maison-armorine.com
 Espace visite ouvert d'avril à décembre

Rencontré avec



Romain Le Guillou

Vigneron de la Ria à Belz
 Romain, ingénieur agronome enologie, a notamment travaillé pendant 13 ans en Champagne avec le rêve de créer son propre domaine dans sa Bretagne natale.

Depuis 2016, un nouveau dispositif européen a assoupli les règles d'autorisation de plantations de nouvelles vignes, y compris pour produire des vins sans indication géographique (sans AOC ni IGP).

La Ria d'Etel était une de mes destinations favorites de vacances et aujourd'hui, j'y vis ! C'est à Belz que j'ai concrétisé mon rêve, les Vignes de la Ria : un sol graniteux parfaitement adapté à la vigne, une ancienne pâture, un climat propice et un environnement fantastique, à 300 mètres de la rivière et au cœur d'un beau bocage. J'y ai planté mes premières vignes

en 2024, 3 hectares pour commencer et 2 hectares en 2025. Côté cépages, j'ai sélectionné le Chardonnay, le Chenin et le Gamay, pour produire des vins blancs tranquilles ou effervescents mais aussi du Pinot noir ; des cépages mixtes pour plus de souplesse face aux aléas de production. Les premières vendanges sont prévues en septembre 2026 ! Je travaille également à la restauration du bâtiment

qui me permettra d'accueillir des visiteurs intéressés par l'oenologie au printemps 2027. Transmettre ma passion et proposer une dégustation de vins locaux pendant la future terrasse face aux vignes me tient vraiment à cœur. »
 @les_vignes_de_la_ria

Demandez LE PROGRAMME!

Festivals Musique



7 ET 8 AOÛT ÉCUME FESTIVAL

Saint-Pierre-Quiberon
Musique électro et air iodé au rendez-vous. Parmi les têtes d'affiche, le collectif musical Bon Entendeur, Myd ou encore Bellaire le vendredi et le duo suisse Mont Rouge ainsi que Boston Bun le samedi.

@ecumefestival

LES WEEK-ENDS DU 25 JUILLET AU 16

AOÛT FORT FORT LOINTAIN

Quiberon
Une série d'événements festifs, déjantés dans un cadre idyllique.

@Fort-Fort-Lointain-Quiberon



22 ET 23 AOÛT LES GAULETTES DU MONDE

Sainte-Anne-d'Auray
(voir encadré ci-contre)

Un rendez-vous au rythme des musiques du monde, entre traditions, métissages et énergie festive. Youssou N'Dour, le groupe de reggae Groundation...

www.festivalgalettesdumonde.fr




DU 23 AU 25 OCTOBRE FESTIVAL

PRESQU'ÎLE BREIZH DE QUIBERON

Le festival célèbre la musique bretonne : danses, spectacles, feux d'artifice. Un grand RDV culturel et festif ! 11^e édition du festival incontournable.

www.presquilebreizh.bzh



TOUT L'ÉTÉ LES ÉLECTROS DE QUIBERON

Quiberon
Depuis 2018, et ce, tous les week-ends de l'été de juin à fin août, les Électros de Quiberon proposent des concerts DJ's !

www.leselectrosdequiberon.com

TOUT L'ÉTÉ Les apéros Klam

Les musiciens et le public investissent le cœur des bourgs pour un moment de détente et de partage.

@AperosKlam

Printemps du nautisme

7 GRANDES COURSES EMBLÉMATIQUES DES RENDEZ-VOUS FESTIFS ET CONVIVIAUX

DU 20 MARS AU 20 JUIN un vaste programme d'animations vient compléter les temps forts : initiations gratuites ou à petit prix, démonstrations, défis, balades en mer, animations à terre, concerts et restauration.

DU 28 AU 30 MARS LES FOILS JOURNÉES À L'ENVS

Saint-Pierre-Quiberon
Ultime édition de cet événement qui met en scène des embarcations volantes qui repoussent les limites de la navigation traditionnelle.



DU 3 AU 6 AVRIL SPI OUEST-FRANCE BEGO

La Trinité-sur-Mer
Véritable institution, le Spi Ouest-France rassemble chaque année des centaines de bateaux et des milliers de marins.

DU 11 AU 19 AVRIL CAP MARTINIQUE

La Trinité-sur-Mer
Une course en double et transatlantique à la voile « à l'ancienne » avec une arrivée à Fort de France.

DU 1ER AU 3 MAI EUROCAT

Carnac
38^{ème} édition de cette grande régate internationale, un rendez-vous majeur du multicoque léger

DU 8 AU 10 MAI TOUR DE BELLE-ÎLE

La Trinité-sur-Mer
Une grande course côtière, fédératrice et spectaculaire fait le tour complet de Belle-Île

DU 8 AU 11 MAI TEIGNOUSE CUP

Quiberon
Une régate de portée nationale de dériveurs au pied de la célèbre Teignouse, le phare marquant l'entrée de la baie de Quiberon.

DU 9 AU 17 MAI CHAMPIONNATS DU MONDE DE VOILE

Saint-Pierre-Quiberon
Découvrez les classes olympiques spectaculaires 49er, 49erFX et Nacra PLUS D'INFOS :
www.baiedequiberon.bzh/le-printemps-du-nautisme-en-baie-de-quiberon



Consultez
l'agenda complet
des animations



baiedequiberon.bzh

Événements sportifs

7 JUIN TRAIL DE LA VALLÉE DE TRÉAURAY

Le parcours offre une belle boucle autour de la ville d'Auray avec un passage sur la commune voisine de Brec'h. Le circuit se fait à 80 % dans des chemins.

www.trail-auray.fr

26 JUILLET JOUTES NAUTIQUES KIWANIS

24 équipages représentant 20 communes s'affrontent dans le Port de Saint-Goustan Tournoi intercommunal solidaire et convivial.

@kiwanisauray

20 ET 21 JUIN ÉTAPE DU CHAMPIONNAT DU MONDE DE TRIATHLON

Quiberon (voir page 16)

13 SEPTEMBRE SEMI-MARATHON AURAY-VANNES

aurayvannes.com

Événements culturels

DU 7 AU 21 MARS FESTIVAL MÉLISÈNES

31 spectacles, plus de 70 représentations, des ateliers pour créer, des rencontres pour rêver sur tout le territoire.

DE MAI À OCTOBRE PAYS D'ART ET D'HISTOIRE

Auray Quiberon Terre Atlantique
Une riche programmation (visites, ateliers, expos...) pour découvrir le patrimoine remarquable du territoire.

Billetterie et infos sur baiedequiberon.bzh



26 JUILLET GRAND PARDON DE SAINTE-ANNE-D'AURAY



11 JUILLET ET 8 AOÛT FÊTE DE LA SARDINE

Quiberon
On y célèbre le produit emblématique de Quiberon avec une sardine géante dans une ambiance authentique, conviviale et festive. Cette année, rendez-vous en face de l'espace Louison Bobet !

15 ET 16 AOÛT HUITRES, VOILES ET COMPAGNIE

Locmariaquer
Parades de voiles auriques, chants de marins, bal, concours d'écaillers, dégustations d'huitres et feu d'artifice au programme.

5 ET 6 SEPTEMBRE FÊTE DES OIGNONS

Erdeven
48^e édition de la fête des oignons. Musique, danse, championnat de lancer d'oignons... Un rendez-vous convivial et festif !



Après les Circulaires en 2024 et Mégalithes en fête en 2025, un nouvel événement convivial, ludique et spectaculaire a lieu en septembre et tous, habitants et amoureux du territoire y sont bienvenus. On t'y attend !
Toutes les infos sur l'agenda.

Festival Les Galettes du Monde

Sainte-Anne-d'Auray

UNE AVENTURE HUMAINE ET CULTURELLE

Vanina Guguin, vice-présidente de l'association, nous raconte l'histoire du festival :

Né en 2006 d'une idée simple, la galette comme plat universel capable de rassembler les peuples, l'événement a d'abord été une fête locale avant de s'ouvrir progressivement au monde. En 2011, il devient officiellement le Festival Les Galettes du Monde.

Organisé par l'association du même nom, ce rendez-vous repose entièrement sur l'engagement de plus de 600 bénévoles. Sans eux, pas de fête ! Ils interviennent sur tous les aspects de l'événement, de l'accueil à la logistique, en passant par la restauration, la technique et la sécurité. À leurs côtés, des associations, représentant une trentaine de pays, animent le village international et proposent cuisines et cultures du monde. Elles financent, grâce aux recettes, des projets solidaires dans leurs pays d'origine.

À chaque édition, nous vivons des moments magiques avec un public fidèle et intergénérationnel ! Certains concerts restent gravés dans les mémoires par leur intensité, quand le public chante à l'unisson ou danse sous la pluie, dans une ambiance incroyable. D'autres souvenirs sont plus inattendus : des balances qui se prolongent en mini-concerts improvisés, des



artistes qui viennent saluer les bénévoles après leur prestation, ou qui repartent avec une galette bretonne sous le bras.

Bien sûr, il y a aussi parfois des moments plus compliqués : une météo capricieuse, un timing serré, un imprévu technique... mais c'est aussi ça la vie d'un festival ! Et très souvent, ces difficultés renforcent l'esprit collectif.

L'édition 2026 se déroulera les 22 et 23 août avec Youssou N'Dour, Julien Clerc, Kery James, Groundation, Les Amazones d'Afrique ou encore La Rue Kéranou et Les Ogres de Barback réunis... 🍷

Rencontre avec

Hadrien et Sébastien

Créateurs d'événements
culturels et musicaux

Hadrien et Sébastien organisent la deuxième édition des open air festifs et déjantés « Fort Fort Lointain » à Quiberon.

Nous nous sommes rencontrés au Warehouse, célèbre club nantais où nous organisons des événements musicaux, une passion commune. En 2022, une nouvelle aventure commence à Quiberon avec la création d'un bar café guinguette à la gare et une association "La gare en fête". Et puis, on a imaginé un événement festif et rassembleur au Fort-Neuf à Port-Haliguen ; le lieu est tellement incroyable, avec

vue sur l'océan. Avec le soutien de la ville, Fort Fort Lointain (les amateurs de Shrek ont la référence) est né ! L'idée est de proposer aux familles, aux jeunes, aux saisonniers, aux vacanciers, à tous

ceux qui ont envie de bouger, un rendez-vous convivial pour se réunir et s'amuser. On se déguise, il y a des jeux pour les enfants, de nombreux foodtrucks, des restaurateurs locaux, des performeurs (danseurs, échassiers, cracheurs de feu...) et bien sûr de la musique, beaucoup de musique ! En 2025, c'était incroyable d'accueillir au fort tous ces artistes et ce public intergénérationnel, 12500 personnes au total l'été dernier.

Pour cette deuxième édition, les 4 week-ends entre le 25 juillet et le 16 août, nous avons concocté aussi 2 soirées XXL avec la venue de deux artistes internationaux, ça va être fou !
@fortfortlointain. quiberon

Un événement festif et rassembleur.



1946



2026

« En 1946, à Quiberon, Yvonne et Raymond Audebert ont donné naissance à une aventure sucrée unique. Trois générations plus tard, La Maison d'Armorine célèbre ses 80 ans avec vous.

De nos chaudrons de cuivre naissent les Niniches et le Salidou, caramel au beurre salé, trésors bretons devenus patrimoine gourmand. Merci de partager cet anniversaire avec nous ! »

Venez découvrir tous les secrets de fabrication

ESPACE VISITE GRATUIT
1, Rue des confiseurs - ZA Plein Ouest à Quiberon
www.maison-armorine.com

Informations & réservations pour les groupes :
boutique@maison-armorine.com
02 97 50 24 25

Sumoku

Complète la grille. Chaque ligne, chaque colonne et chaque carré doit contenir les lettres B, A, I, E une seule fois

I		B	
	B		
		E	
	E		A

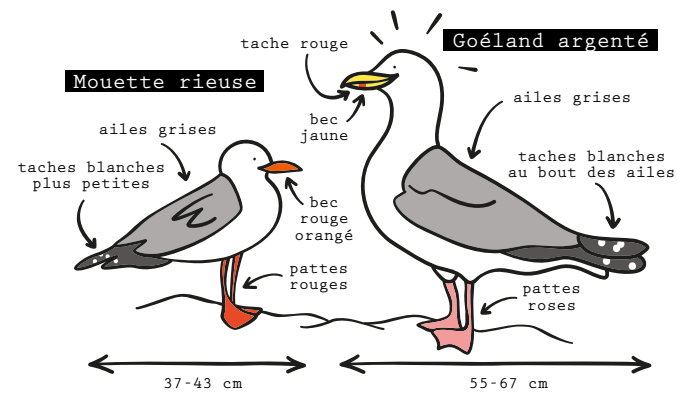


Chasse aux étoiles

Nous avons caché 10 étoiles de mer dans les pages de ta gazette, sauras-tu les retrouver ?



Le sais-tu ?



Charade

Mon premier est un poisson
Mon deuxième est un poisson
Mon troisième est un poisson
Mon tout est dans ta famille

(non, thon, thon, thon)

LE coin DES

Mômes

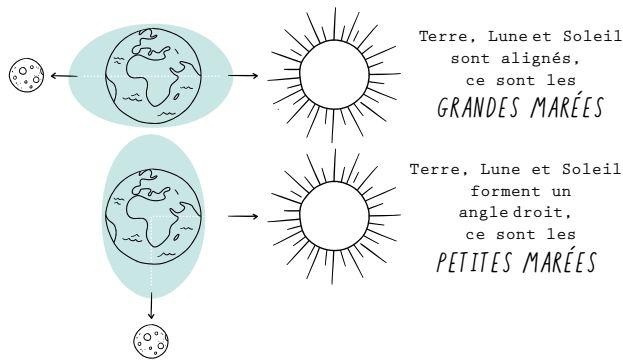
La phrase mystère



Pour découvrir la Baie de Quiberon et explorer plein de trésors, n'hésitez pas à venir nous rendre visite à l'Office de Tourisme ou à tous les bons plans pour s'éclater !

Ramène ta science !


Je t'explique le phénomène des marées !



? Devinette ??

Je suis né dans l'eau.
Je vis dans l'eau. Mais une fois sorti de l'eau, si celle-ci me touche à nouveau, je disparaiss.
Qui suis-je ?

Le sel



Deux mouettes se baladent, l'une d'entre elles arrive à voler un sandwich. Sa copine lui dit « on fait mouette-mouette ? »



la belle-iloise
LA CONSERVERIE

Visite gratuite de nos ateliers

PLEIN OUEST

notre usine actuelle
45 minutes de visite guidée

ZA Plein Ouest
56170 QUIBERON
02 97 50 59 08

PORT MARIA

notre usine historique
visite libre et découverte de nos savoir-faire

10, rue de Kervozès
56170 QUIBERON
02 97 30 59 19



Groupes nous consulter
02 97 50 59 08



VENTE DIRECTE

Quiberon · Auray · La-Trinité-sur-Mer

www.labelleiloise.fr

