

Pièce
n°5B2

DEPARTEMENT : AUBE

COMMUNE :
ERVY-LE-CHATEL

Plan Local d'Urbanisme


Plan du réseau d'eau potable

Vu pour être annexé à l'arrêté n°2026-18

Du 25 Mars 2026

Soumettant à enquête publique la révision du PLU

Cachet de la Commune
et signature du Maire :



Prescription de la révision du PLU le 21 Mars 2023
PLU approuvé le 28 Juin 2013

Dossier du PLU réalisé par :

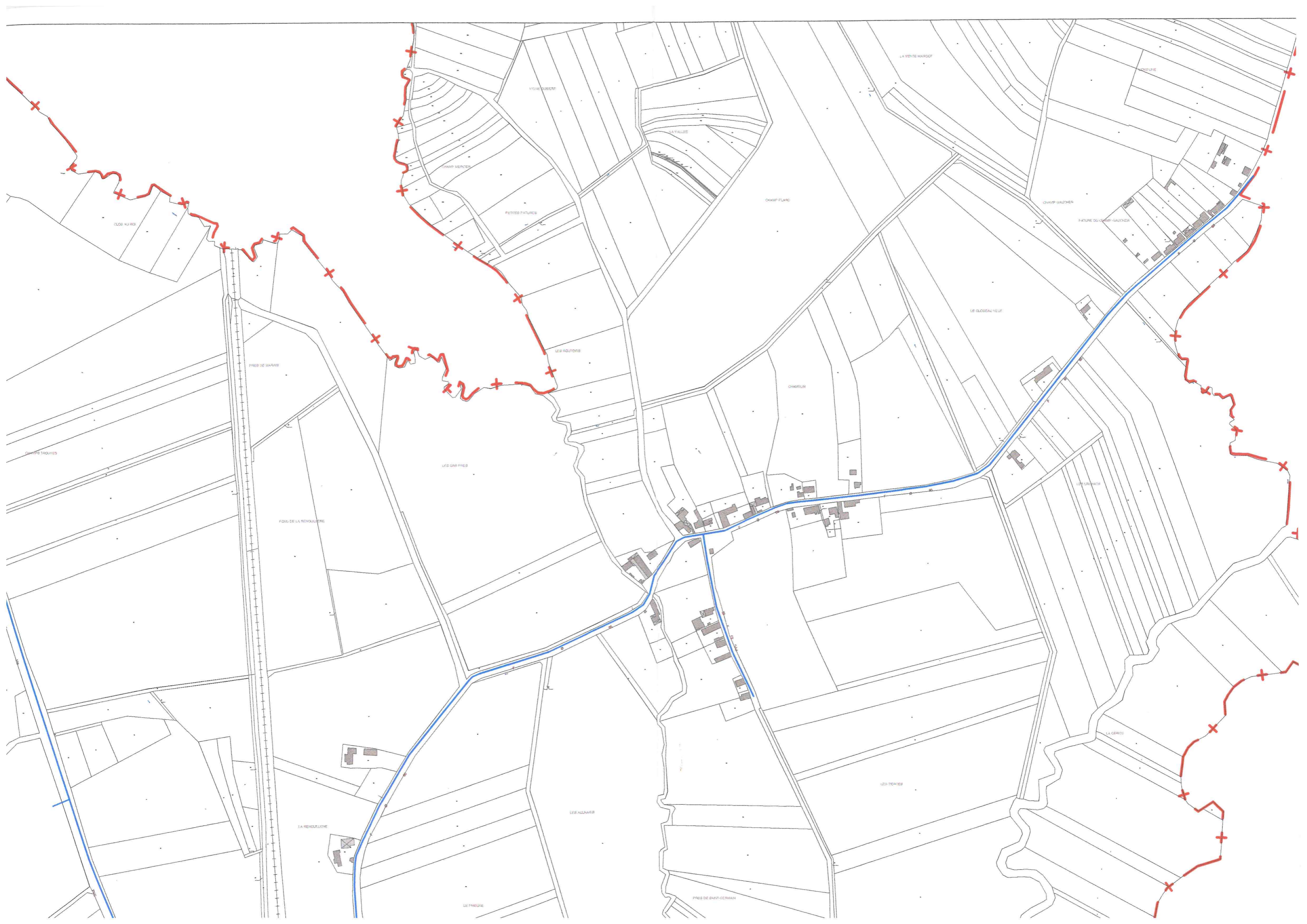


PERSPECTIVES

30 bis rue Delaunay, 10000 Troyes

03 25 40 05 90

perspectives@perspectives-urba.com







LA RENOUILLIÈRE

LES ALLIAGES

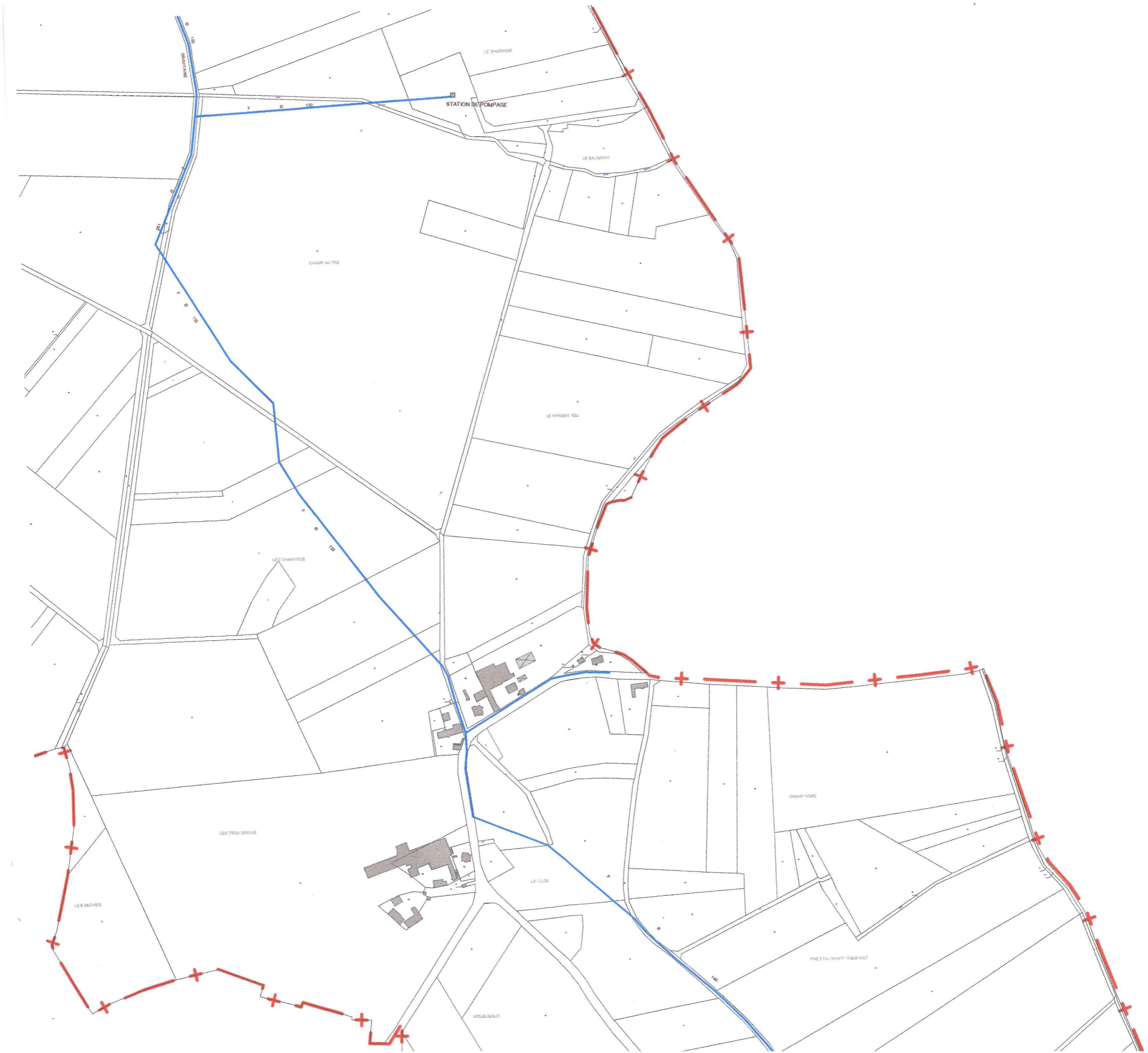
LES TERRES

LES CALISTHES

PRÈS DE SAINT-GERMAIN

LA GÉRINTE





STATION RE-POMPAGE

QUANTIFIAIRE

LE SAUBRIER

LE SAUBRIER

CHAMP AU ROI

LE VERGER DU

LES CHARRIERS

CHAMP TIGRE

LE CLOR

LE TROU D'EAU

LES CHOUDES

PRES DU CHAMP GOMENLET

MOUREAUX



