

# TRAVAUX COUVERTURE DE LA TURDINE

AVRIL 2026 - ÉTÉ 2027 \*



UNE RÉFECTION  
D'ENVERGURE  
POUR RÉNOVER  
ET SÉCURISER

\* Dates prévisionnelles, susceptibles de modifications en fonction de l'avancée du chantier et des conditions météorologiques.

 VILLE DE TARARE

  
Ouest Rhodanien  
Communauté d'agglomération

# LA COUVERTURE DE LA TURDINE... QU'EST-CE QUE C'EST ?

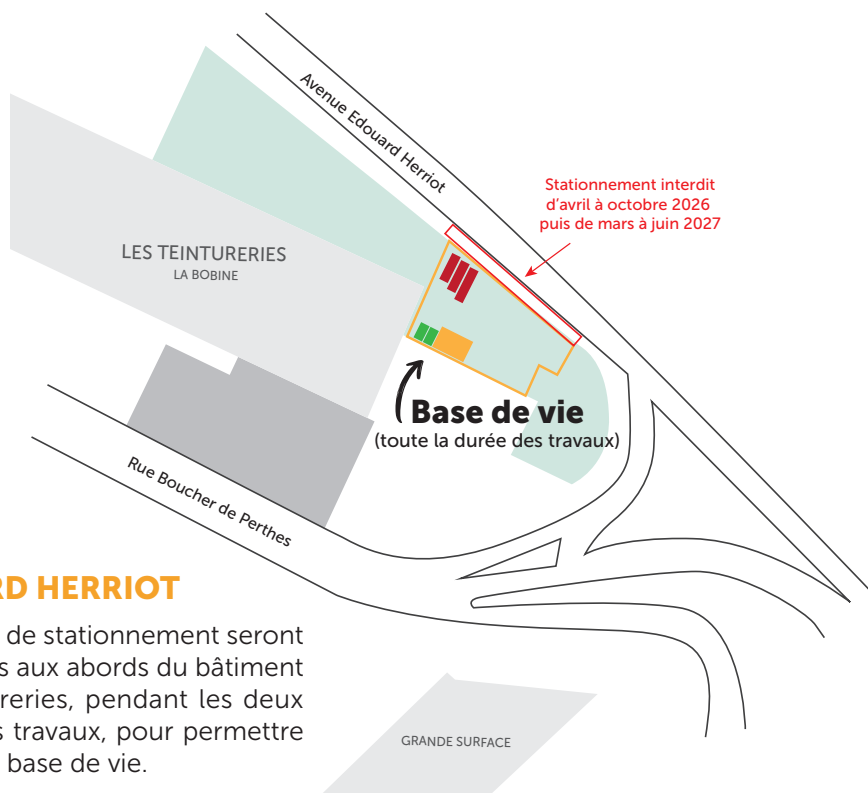
La Turdine est la rivière qui traverse Tarare. Dans le centre-ville, elle est partiellement couverte : canalisée sous des chaussées et des ouvrages, pour permettre l'urbanisation et la circulation. Aujourd'hui, la COR mène un projet de réparation et de renforcement de cette couverture, afin de garantir la sécurité et la pérennité des infrastructures.

## DES TRAVAUX INDISPENSABLES

Ces travaux vont être menés à partir du printemps 2026. Piloté par la COR, compétente en matière de voirie, ce chantier indispensable à la sécurisation de l'ouvrage a été organisé en plusieurs phases, afin de réduire au maximum son impact sur la circulation et le stationnement à Tarare.

Le montant de l'opération, porté par la COR, est de 2 420 000 € HT (dont 300 000 € d'aides de l'État et et 250 000 € du Département du Rhône).

**Retrouvez dans ce document le détail de ces travaux et impacts, secteur par secteur. Nature des travaux, impact sur la circulation, déviations mises en place...**



## AVENUE ÉDOUARD HERRIOT

Des places de stationnement seront supprimées aux abords du bâtiment des Teintureries, pendant les deux phases des travaux, pour permettre l'accès à la base de vie.



# BOULEVARD LAMARTINE



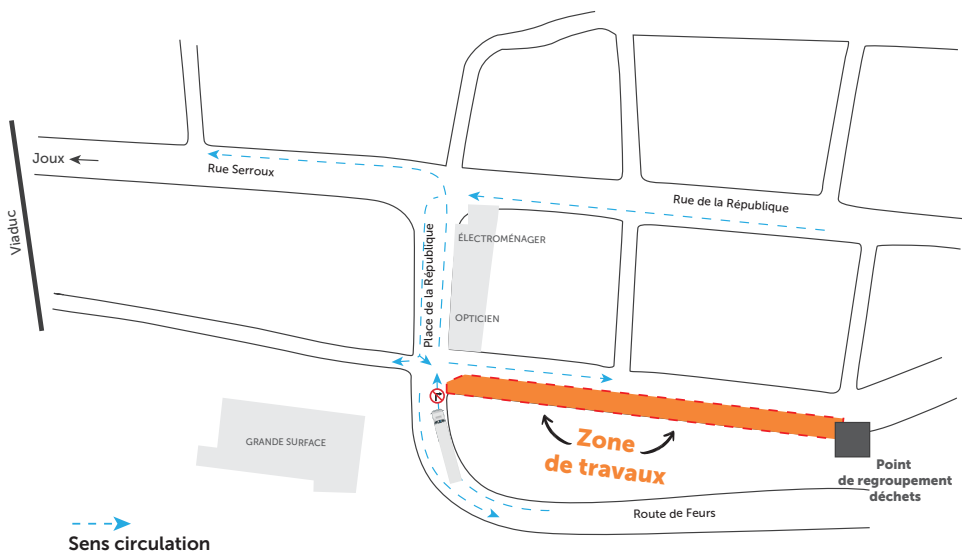
D'avril à fin août 2026

## QUOI ?

Des travaux majeurs réalisés en surface et en sous-sol. Reprise totale d'une cinquantaine de poutres soutenant la couverture de la Turdine : destruction et reconstruction progressive, en sous-sol. Reprise des fissures et de l'étanchéité.

## QUEL IMPACT ?

Voie de circulation réduite : les véhicules devront circuler sur les places de stationnement habituelles, supprimées le temps des travaux. Un cheminement piéton sera maintenu. La place de la République sera provisoirement à double sens.



Les camions d'une longueur de plus de 8 mètres, arrivant depuis la route de Feurs, ne pourront pas tourner sur le boulevard Lamartine à l'intersection, ils devront impérativement aller faire demi-tour au rond-point de l'autoroute A89.



# CHEMIN DU VERT GALANT



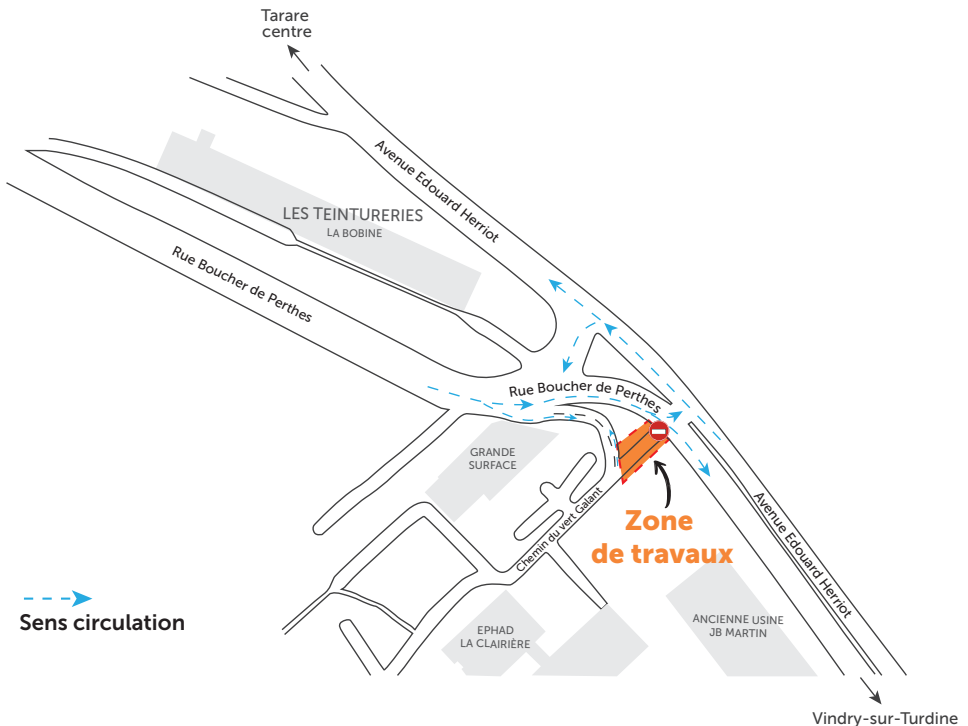
De juillet à septembre 2026

## QUOI ?

Des travaux réalisés en sous-sol principalement, mais aussi en surface. Maçonnerie, étanchéité, renouvellement d'un pont en sous-sol, pour une sécurisation complète de l'ouvrage.

## QUEL IMPACT ?

Le chemin du Vert galant sera fermé à la circulation : une déviation à double-sens est prévue par la voie située à côté, permettant l'absence de détour pour les véhicules.





# INTERSECTION RUE PIERRE SÉMARD, RUE BOUCHER DE PERTHES ET RUE DES ANGLAIS



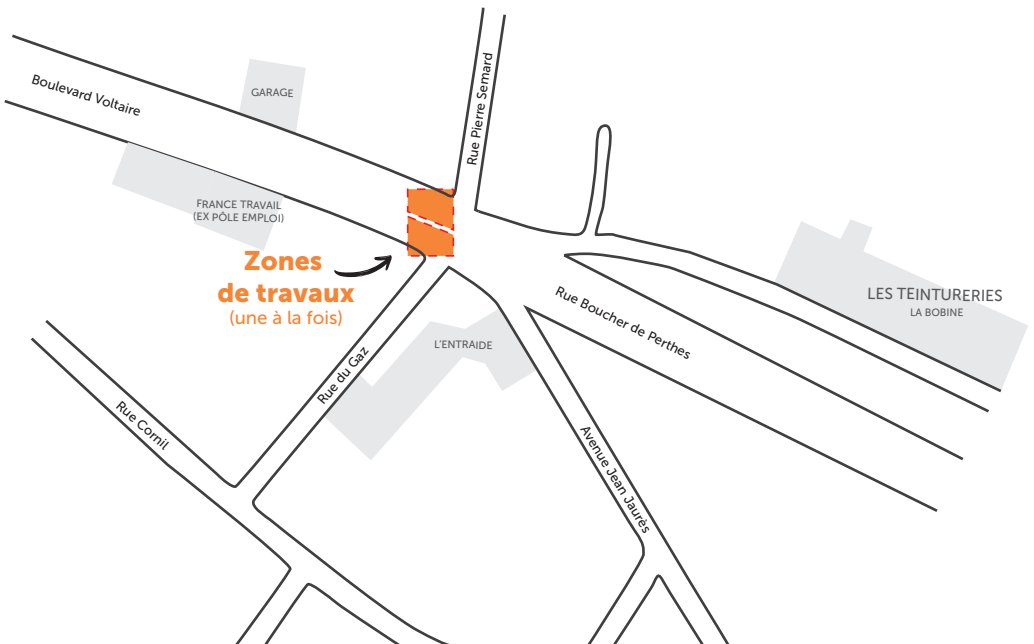
De juillet à fin août 2026

## QUOI ?

Des travaux réalisés en sous-sol, mais aussi en surface. L'accent sera porté notamment sur les reprises d'étanchéité en surface, pour une sécurisation complète de l'ouvrage.

## QUEL IMPACT ?

Les voies de circulation seront réduites, mais les travaux ont été programmés par phase afin d'éviter un blocage total de la circulation.





## PLACE COLLIO

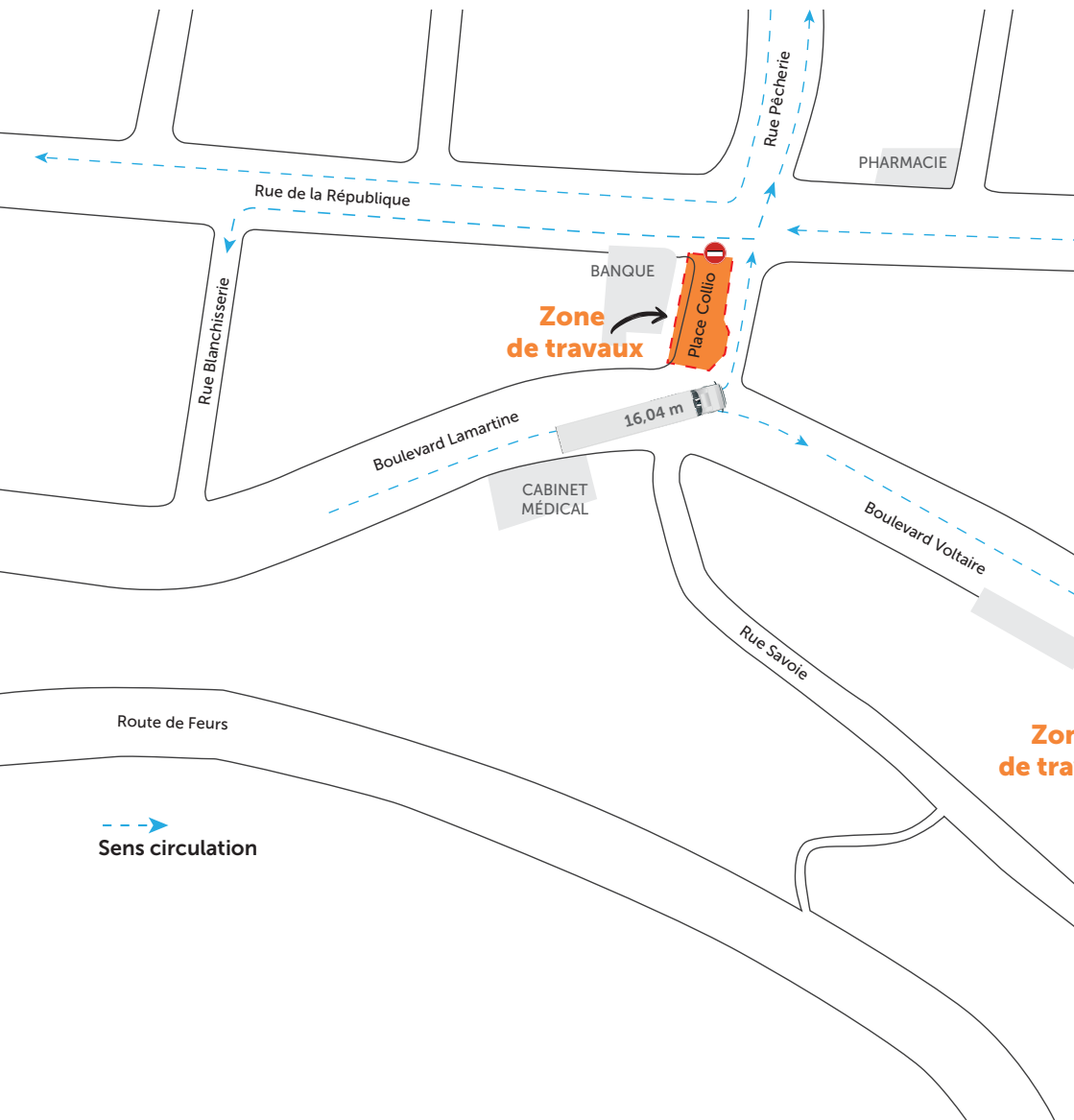
## BOULEVARD VOLTAIRE



De mi-août à fin septembre  
2026 puis de mars à avril 2027



De mars à avril 2027

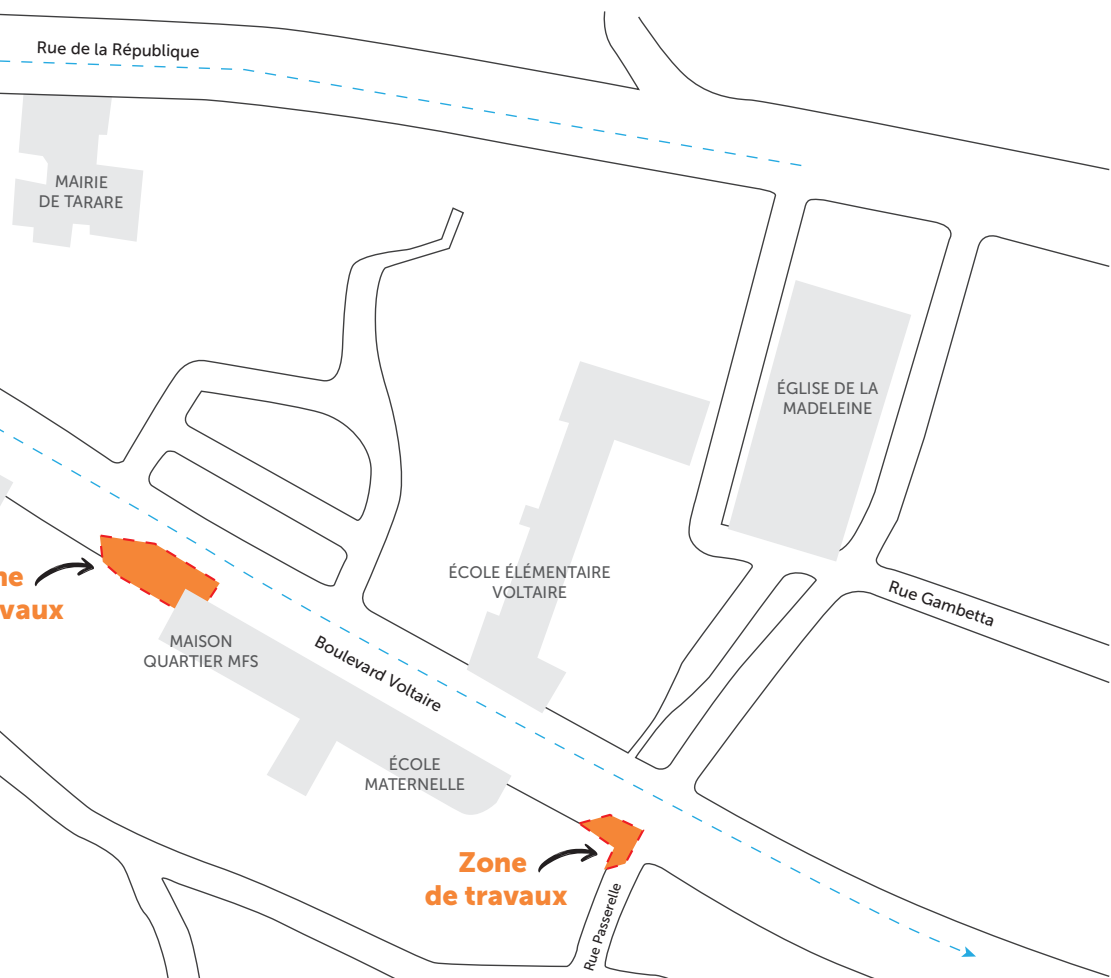


## QUOI ?

Travaux exclusivement réalisés en sous-sol mais qui nécessitent l'implantation de plusieurs bases de vie. Face à une usure liée à l'érosion naturelle, des travaux de réfection de joints et de renforcement de la structure, notamment des pieds de la voûte, seront réalisés.

## QUEL IMPACT ?

La place Collio sera fermée à la circulation en septembre 2026, sauf pour les véhicules arrivant depuis le boulevard Lamartine. Une déviation sera mise en place via la place de la République.



## À SAVOIR ÉGALEMENT

- Le service des bus TCL, y compris les lignes scolaires, sera réajusté. Une information spécifique sera assurée par les transporteurs. En cas de doute, consultez le site [tcl.fr](http://tcl.fr).
- Des contrôles pour limiter le trafic des poids lourds, dont le transit est interdit à Tarare, seront réalisés régulièrement par la Police municipale.

Au-delà de ce document, la Ville de Tarare, en lien avec la COR, assurera une communication continue sur ce chantier très important :

- pour chaque tronçon de travaux, un document spécifique sera distribué dans toutes les boîtes aux lettres du secteur pour prévenir au mieux les riverains ;
- les informations peuvent être suivies sur le site internet de la Ville dans la rubrique "Travaux de couverture de la Turdine" ;
- suivez également les comptes Facebook et Instagram de la Ville pour être sûr de ne rien rater.



La COR, ses prestataires et la Ville de Tarare sont pleinement mobilisés pour que cette période de travaux se passe au mieux. **En cas de question, n'hésitez pas à nous contacter :**

- **par courriel : [mairie@ville-tarare.fr](mailto:mairie@ville-tarare.fr) ;**
- **par téléphone : 04 74 05 49 29.**

## ET APRÈS LE RENFORCEMENT DES VOÛTES ?

Ces travaux sur les boulevards ne seront pas les seuls de ce mandat. Une seconde séquence de travaux sera réalisée par la Ville de Tarare dans les prochaines années sur cet axe stratégique, afin de l'embellir, de le végétaliser et de le rendre plus agréable.

Ce futur chantier sera précédé d'une large concertation et de temps de présentation. Tenez-vous informé avec le magazine municipal TEXTO, les réseaux sociaux de la Ville de Tarare et le site internet [www.ville-tarare.fr](http://www.ville-tarare.fr).