

ARRÊTÉ

portant création des périmètres délimités des abords du dolmen de Mané-bogad, de la chapelle Notre-dame de Recouvrance, de la chapelle Saint-Méen, de la chapelle de Locmaria, de la croix de Locmiquel, de la croix de Kermarquer et de la croix de Mané-Bley protégés au titre des monuments historiques sur le territoire de la commune de PLOEMEL (Morbihan)

LA PRÉFÈTE DE LA RÉGION BRETAGNE

PRÉFÈTE D'ILLE-ET-VILAINE

Vu le code de l'environnement, notamment son article L.123-1 ;

Vu le code du patrimoine, notamment ses articles L.621-30 à L.621-32 et R.621-92 à R.621-95 ;

Vu le code de l'urbanisme, notamment son article R.132-2 ;

Vu la loi n° 2016-925 du 7 juillet 2016 relative à la liberté de la création, à l'architecture et au patrimoine, précisant notamment que les périmètres de protection modifiés deviennent de plein droit des périmètres délimités des abords ;

Vu le décret du 30 octobre 2018 portant nomination de Madame Michèle Kirry, préfète de la région Bretagne, préfète de la zone de défense et de sécurité Ouest, préfète d'Ille-et-Vilaine ;

Vu l'arrêté du maire du 29 mai 2019 portant organisation d'une enquête publique conjointe sur la révision du Plan local d'urbanisme et à l'élaboration de périmètres délimités des abords des Monuments Historiques de la Commune de Ploemel ;

Vu le projet de périmètres de protection modifié du dolmen de Mané-bogad classé monument historique le 1er juin 1931, de la chapelle Notre-dame de Recouvrance inscrite monument historique le 30 juin 1925, de la chapelle Saint-Méen inscrite monument historique le 30 juin 1925, de la chapelle de Locmaria inscrite monument historique le 03 novembre 1927, de la croix de Locmiquel inscrite monument historique le 20 mars 1934, de la croix de Kermarquer inscrite monument historique le 20 mars 1934 et de la croix de Mané-Bley inscrite monument historique le 07 octobre 1935, à Ploemel, réalisés sur proposition de l'architecte des bâtiments de France ;

Vu la délibération du conseil municipal de la commune de Ploemel prescrivant la modification du plan local d'urbanisme du 09 février 2015 ;

Vu la délibération du conseil municipal de Ploemel, du 30 janvier 2019 approuvant le projet de création des périmètres délimités des abords autour du dolmen de Mané-bogad, de la chapelle Notre-dame de Recouvrance, de la chapelle Saint-Méen, de la chapelle de Locmaria, de la croix de Locmiquel, de la croix de Kermarquer et de la croix de Mané-Bley, à Ploemel ;

Vu le résultat de l'enquête publique et l'avis favorable du commissaire enquêteur du 23 septembre 2019 ;

Vu la délibération du conseil municipal de la commune de Ploemel approuvant les périmètres délimités des abords des monuments historiques du 14 novembre 2019 ;

Considérant que la création d'un périmètre délimité des abords permet de désigner des immeubles ou ensembles d'immeubles qui forment avec un monument historique un ensemble cohérent ou qui sont susceptibles de contribuer à sa conservation ou à sa mise en valeur ;

Sur proposition du directeur régional des affaires culturelles de Bretagne ;

ARRÊTE

Article 1er : les périmètres délimités des abords :

- du dolmen de Mané-bogad classé monument historique le 1er juin 1931,
 - de la chapelle Notre-dame de Recouvrance inscrite monument historique le 30 juin 1925,
 - de la chapelle Saint-Méen inscrite monument historique le 30 juin 1925,
 - de la chapelle de Locmaria inscrite monument historique le 03 novembre 1927,
 - de la croix de Locmiquel inscrite monument historique le 20 mars 1934,
 - de la croix de Kermarquer inscrite monument historique le 20 mars 1934,
 - de la croix de Mané-Bley inscrite monument historique le 07 octobre 1935,
- sont créés selon les plans joints en annexe. Le tracé plein y figurant devient le nouveau périmètre des abords de ces monuments historiques ;

Article 2 : Le secrétaire général pour les affaires régionales de Bretagne, le directeur régional des affaires culturelles de Bretagne, le chef de l'unité départementale de l'architecture et du patrimoine du Morbihan sont chargés, chacun en ce qui le concerne, de l'exécution du présent arrêté, qui sera publié au recueil des actes administratifs de la région Bretagne.

Fait à Rennes, le 19 NOV. 2019

La Préfète



Michèle KIRRY

LE DOLMEN DE MANÉ-BOGAD

Classé monument historique

le 1^{er} juin 1931

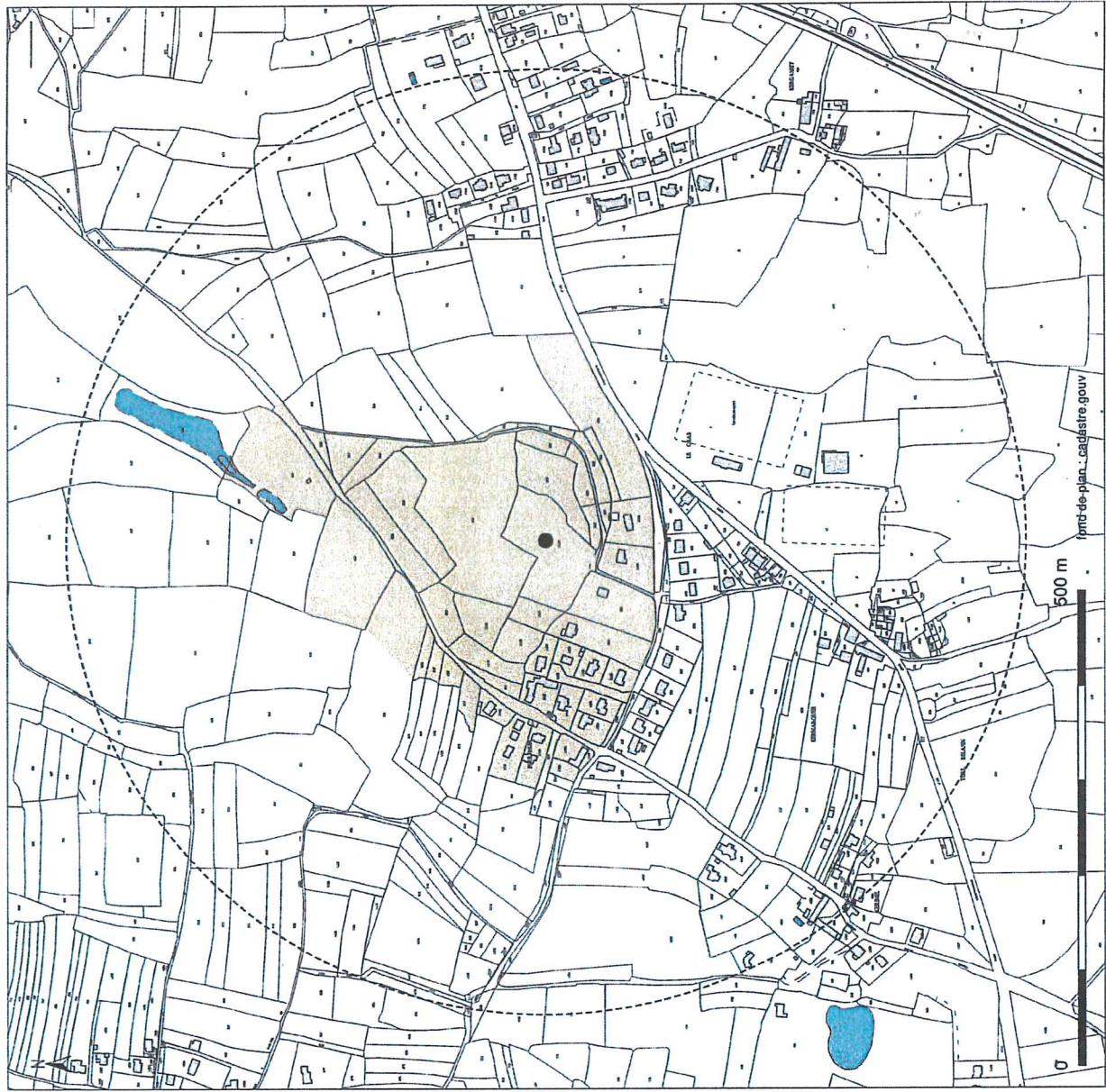
parcelle H 2122 (cadastre 2016)

PLAN DU PÉRIMÈTRE DE PROTECTION MODIFIÉ

● monument historique

○ ancien rayon de 500 mètres

■ périmètre de protection modifié



LA CHAPELLE NOTRE-DAME DE RECOUVRANCE

Inscrite à l'Inventaire supplémentaire
des monuments historiques,
le 30 juin 1925

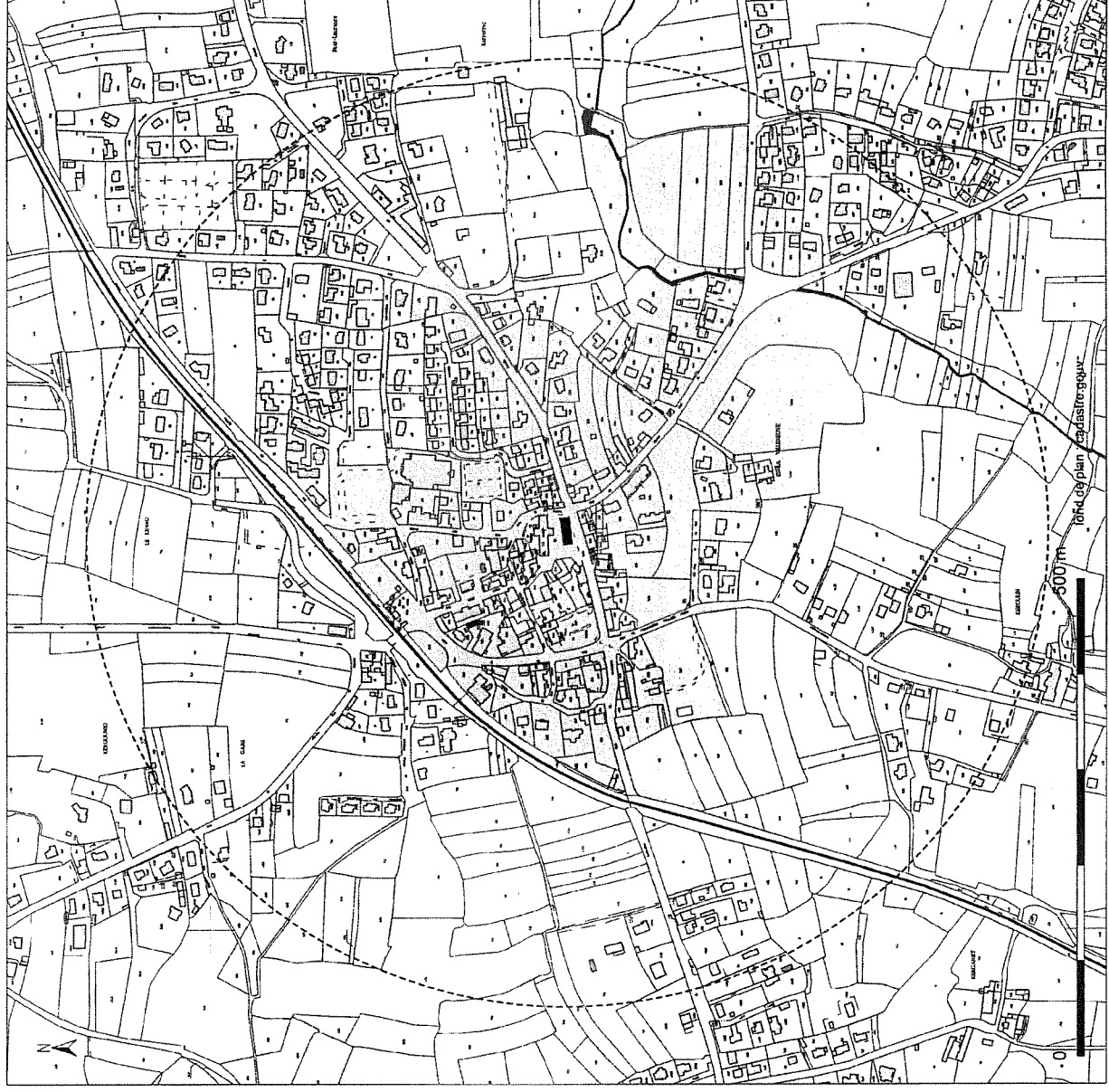
parcelle AB 310 (cadastre 2016)

PLAN DU PÉRIMÈTRE DE PROTECTION MODIFIÉ

■ monument historique

○ ancien rayon de 500 mètres

■ périmètre de protection modifié



LA CHAPELLE SAINT-MÉEN

Inscrite à l'Inventaire supplémentaire
des monuments historiques
le 30 juin 1925

parcelle B 96 (cadastre 2016)

PLAN DU PÉRIMÈTRE DE PROTECTION MODIFIÉ

■ monument historique

○ ancien rayon de 500 mètres

■ périmètre de protection modifié



LA CHAPELLE DE LOCMARIA

Inscrite à l'Inventaire supplémentaire
des monuments historiques
le 3 novembre 1927

parcelle D 125 et domaine public pour
l'emprise du chœur et de la crypte (cadastre 2016)

PLAN DU PÉRIMÈTRE DE PROTECTION MODIFIÉ

monument historique

ancien rayon de 500 mètres

périmètre de protection modifié



LA CROIX DE LOCMIQUEL

Inscrite à l'Inventaire supplémentaire
des monuments historiques
le 20 mars 1934

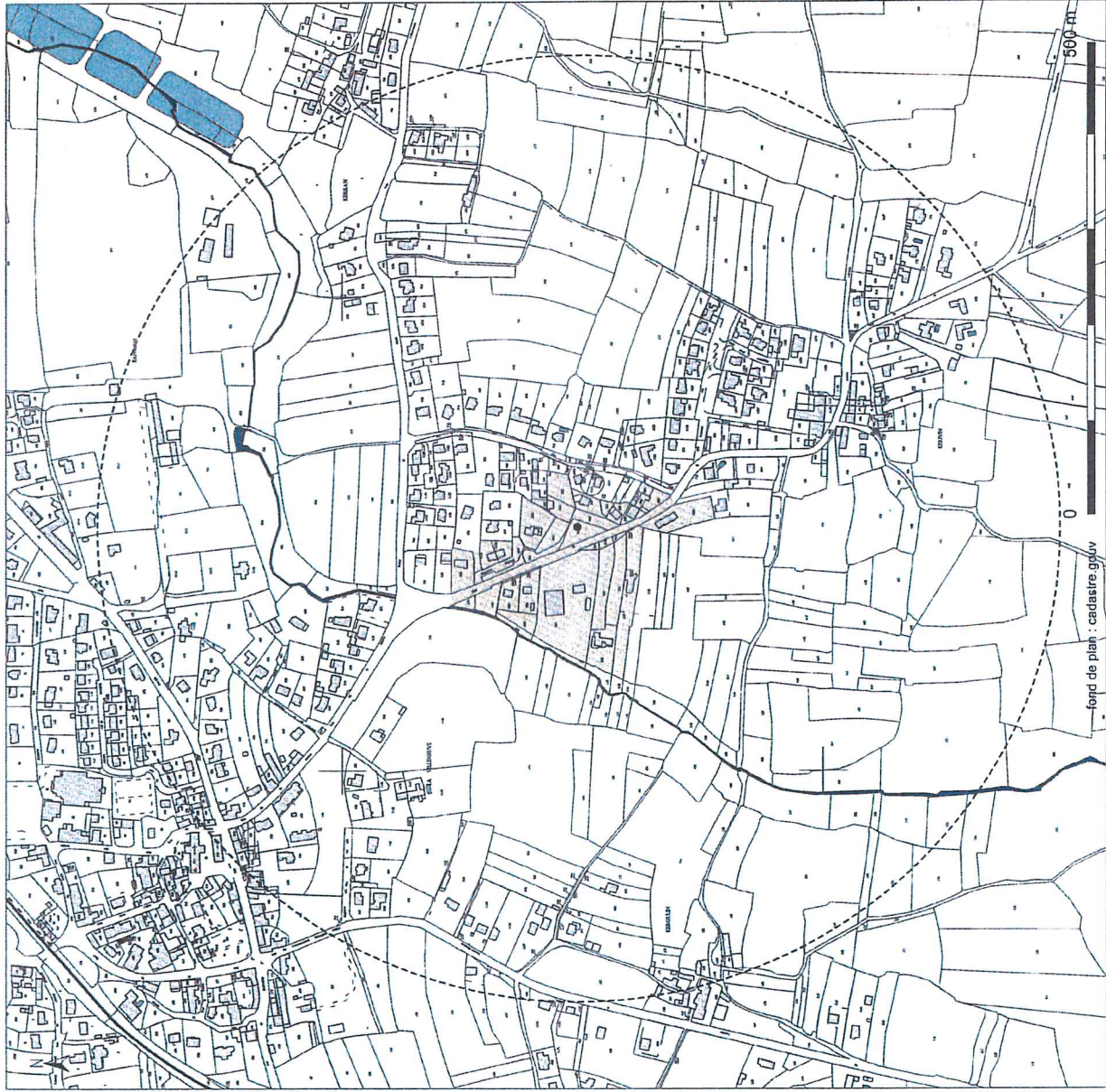
parcelle E 356 (cadastre 2016)

PLAN DU PÉRIMÈTRE DE PROTECTION MODIFIÉ

• monument historique

○ ancien rayon de 500 mètres

■ périmètre de protection modifié



LA CROIX DE KERMARQUER

Inscrite à l'Inventaire supplémentaire
des monuments historiques
le 20 mars 1934

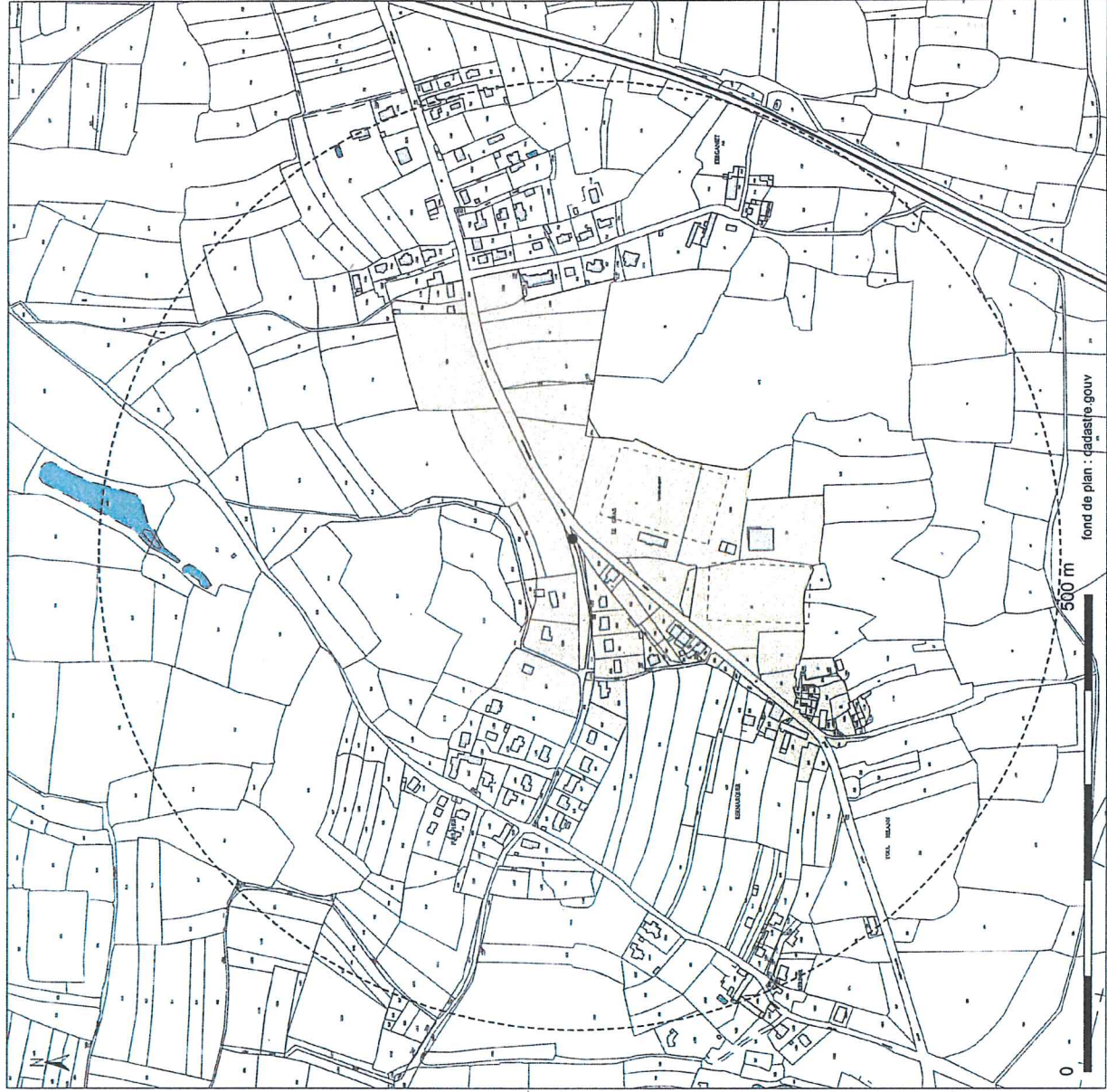
parcelle E 3 (cadastre 2016)

PLAN DU PÉRIMÈTRE DE PROTECTION MODIFIÉ

● monument historique

○ ancien rayon de 500 mètres

■ périmètre de protection modifié



LA CROIX DE MANÉ-BLEY

Inscrite à l'Inventaire supplémentaire
des monuments historiques
le 7 octobre 1935

parcelle E 356 (cadastre 2016)

PLAN DU PÉRIMÈTRE DE PROTECTION MODIFIÉ

• monument historique

○ ancien rayon de 500 mètres

■ périmètre de protection modifié

