



LE DÉPARTEMENT

ARRETE TEMPORAIRE
Réglementation de la circulation
78^{ème} TOUR AUVERGNE-RHONE-ALPES

Etape 6 : SAINT-VULBAS > CREST-VOLAND : vendredi 12 juin 2026

Etape 7 : LA BRIDOIRE > GRAND COLOMBIER : samedi 13 juin 2026

Etape 8 : BEAUFORT > PLATEAU DE SOLAISON – BRISON : dimanche 14 juin 2026

Le Président du Conseil départemental de la Savoie

Vu la loi n° 82-213 du 2 mars 1982 relative aux droits et libertés des Communes, des Départements et des Régions et notamment l'article 25

Vu le code général des collectivités territoriales et notamment l'article L 3221.4

Vu le code de la route et notamment les articles R. 411-8 et R. 411-25

Vu le code de la voirie routière

Vu l'instruction interministérielle sur la signalisation routière, livre 1, quatrième partie, signalisation de prescription et livre 1, huitième partie, signalisation temporaire

Vu l'arrêté du Président du Conseil départemental de Savoie en date du 05 janvier 2026 relatif aux délégations de signature.

Vu la demande de TDFSPORT

CONSIDERANT que pour assurer la sécurité du déroulement des étapes 6, 7 et 8 du Tour Auvergne-Rhône-Alpes dans le Département de la Savoie, il y a lieu de réglementer la circulation des véhicules.

A R R E T E

ARTICLE 1 :

Le vendredi 12 juin 2026, le régime des priorités est temporairement modifié, de 13h00 à 18h00. La circulation sera interrompue dans les deux sens pendant le passage de la course entre la voiture ouvreuse et la voiture « fin de course » qui matérialisent la bulle de circulation exclusive aux participants de la manifestation de l'étape n°6 Saint-Vulbas > Crest-Voland

Une zone de sprint est prévue sur :

- la RD 1006, sur la commune de Les Echelles

Au droit de cette zone de sprint :

- le stationnement de véhicules (hormis ceux qui sont accrédités par l'organisation), y compris les vélos, est interdit sur les dépendances le vendredi 12 juin 2026 de 7h00 à 17h00

Au droit des zones de collecte :

- le stationnement de véhicules (hormis ceux qui sont accrédités par l'organisation), y compris les vélos, est interdit sur les dépendances le vendredi 12 juin 2026 de 7h00 à 17h00 ;
- l'accès et la circulation des piétons (hormis ceux qui sont accrédités par l'organisation) sont interdits sur les dépendances le vendredi 12 juin 2026 de 10h00 à 17h00.

Des contrôleurs de l'organisation sont mis en place aux entrées des zones concernées ainsi qu'une équipe mobile. Une signalisation spécifique est installée et démontée le jour de l'étape.

Un prestataire de l'organisation assure le ramassage des déchets à l'issue du passage de la course.

ARTICLE 2 :

Le samedi 13 juin 2026, le régime des priorités est temporairement modifié de 12h00 à 14h00. La circulation sera interrompue dans les deux sens pendant le passage de la course entre la voiture ouvreuse et la voiture « fin de course » qui matérialisent la bulle de circulation exclusive aux participants de la manifestation de l'étape n°7 La Bridoire > Grand Colombier

Au droit des zones de collecte :

- le stationnement de véhicules (hormis ceux qui sont accrédités par l'organisation), y compris les vélos, est interdit sur les dépendances le samedi 13 juin 2026 de 7h00 à 17h00 ;
- l'accès et la circulation des piétons (hormis ceux qui sont accrédités par l'organisation) sont interdits sur les dépendances le samedi 13 juin 2026 de 10h00 à 17h00.

Des contrôleurs de l'organisation sont mis en place aux entrées des zones concernées ainsi qu'une équipe mobile. Une signalisation spécifique est installée et démontée le jour de l'étape.

Un prestataire de l'organisation assure le ramassage des déchets à l'issue du passage de la course.

ARTICLE 3 :

Le dimanche 14 juin 2026, le régime des priorités est temporairement modifié de 13h00 à 16h00. La circulation sera interrompue dans les deux sens pendant le passage de la course entre la voiture ouvreuse et la voiture « fin de course » qui matérialisent la bulle de circulation exclusive aux participants de la manifestation de l'étape n°8 Beaufort > Plateau de Solaison - Brison

Une zone de sprint est prévue sur :

- la RD 909 : commune de Flumet lieu-dit « Les Glières »

Au droit de cette zone de sprint :

- le stationnement de véhicules (hormis ceux qui sont accrédités par l'organisation), y compris les vélos, est interdit sur les dépendances le dimanche 14 juin 2026 de 7h00 à 17h00

Des contrôleurs de l'organisation sont mis en place aux entrées des zones concernées ainsi qu'une équipe mobile. Une signalisation spécifique est installée et démontée le jour de l'étape.

Au droit des zones de collecte :

- le stationnement de véhicules (hormis ceux qui sont accrédités par l'organisation), y compris les vélos, est interdit sur les dépendances le dimanche 14 juin 2026 de 7h00 à 17h00 ;
- l'accès et la circulation des piétons (hormis ceux qui sont accrédités par l'organisation) sont interdits sur les dépendances le dimanche 14 juin 2026 de 10h00 à 17h00.

Des contrôleurs de l'organisation sont mis en place aux entrées des zones concernées ainsi qu'une équipe mobile. Une signalisation spécifique est installée et démontée le jour de l'étape.

Un prestataire de l'organisation assure le ramassage des déchets à l'issue du passage de la course.

ARTICLE 4 : :

Si les circonstances l'exigent, la fermeture ou le rétablissement de la circulation sont laissés à l'initiative des services de la gendarmerie, suivant la configuration des événements.

ARTICLE 5 : :

La signalisation réglementaire conforme aux dispositions de l'Instruction Interministérielle sur la signalisation routière (livre 1, quatrième partie, signalisation de prescription et livre 1, huitième partie, signalisation temporaire) sera mise en place par le pétitionnaire.

Le pétitionnaire devra veiller à ce que le stockage des véhicules (en sens inverse de la course) pour les nécessités du passage des coureurs se fasse dans des zones sécurisées qui n'engendre pas de remontée de file dans des zones dangereuses du fait de la présence de risque naturel ou d'absence de visibilité.

ARTICLE 6 : :

Les dispositions définies par le présent arrêté prendront effet le jour de la mise en place de la signalisation.

ARTICLE 7 :

Monsieur le Directeur des infrastructures est chargé de l'exécution du présent arrêté qui sera publié et affiché conformément à la réglementation en vigueur, et dont l'ampliation sera envoyée à au pétitionnaire, à Monsieur le Commandant du Groupement de gendarmerie de la Savoie, au SDIS 73, aux services préfectoraux concernés, et aux maires des communes concernées

Fait à CHAMBERY, le

Pour le Président du Conseil départemental et par délégation,

Monsieur le Directeur Adjoint des Infrastructures, Pôle Maintenance

#signature1#

ITINÉRAIRE HORAIRE

6ème étape : SAINT-VULBAS > CREST-VOLAND


Vendredi 12 juin 2026

Distance : 181,5 km

KILOMETRES		HORAIRES					
à parcourir	parcourus	ITINERAIRE			44 km/h	42 km/h	40 km/h
FRANCE							
AIN (01)							
		VC	SAINT-VULBAS	<i>Départ fictif</i>	12:35	12:35	12:35
			Carrefour VC-D20				
181.4	0	D20	SAINT-VULBAS	<i>Départ réel</i> ▶	12:45	12:45	12:45
175.9	5.5		Carrefour D20-D1075		12:52	12:53	12:53
ISÈRE (38)							
174	7.4	D1075	VERTRIEU		12:55	12:55	12:56
AIN (01)							
169.4	12	D122	SAULT-BRÉNAZ (D122-D19)		13:01	13:02	13:03
167.6	13.8	D19	VILLEBOIS		13:04	13:05	13:06
163.3	18.1		SERRIÈRES-DE-BRIORD		13:10	13:11	13:12
161.7	19.7		Les Granges (D19-D79) (MONTAGNIEU)		13:12	13:13	13:14
153	28.4	D79	Carrefour D79-D79 B		13:24	13:26	13:28
152.6	28.8	D79 B	LHUIS (D79 B-D79-D10 A)		13:24	13:26	13:28
150.9	30.5	D10 A	Trieu-Ansolin		13:26	13:28	13:31
149.4	32		Le Poulet		13:29	13:31	13:33
147.6	33.8		Pont-Bancet		13:31	13:33	13:36
146.4	35		Neyrieu		13:33	13:35	13:37
144.9	36.5		GROSLÉE-SAINT-BENOIT (D10 A-D19-D10 A)		13:35	13:37	13:40
141.7	39.7		Évieu (D10 A-D19)		13:39	13:42	13:44
ISÈRE (38)							
139.8	41.6	D33	Carrefour D33-D40 B		13:42	13:44	13:47
138.1	43.3	D40 B	Les Nappes (D40 B-D40 E)		13:44	13:47	13:50
133.2	48.2	D40 E	Saint-Didier (D40 E-D40-D592-D40)		13:51	13:54	13:57
131	50.4	D40	Care De L'Est (AOSTE)		13:54	13:57	14:01
130	51.4		Carrefour D40-D1516		13:55	13:58	14:02
SAVOIE (73)							
129.9	51.5	D1516	SAINT-GENIX-LES-VILLAGES (D1516-D916 A)		13:55	13:59	14:02
124	57.4	D916 A	Les Chaudannes (D916 A-D35) (BELMONT-TRAMONET)		14:03	14:07	14:11
122.7	58.7	D35	Carrefour D35-D38		14:05	14:09	14:13
120.9	60.5	D38	DOMESSIN		14:07	14:11	14:16
119.1	62.3		Carrefour D38-D921 E		14:10	14:14	14:18
117.2	64.2	D921 E	LA BRIDOIRE		14:12	14:17	14:21
116.9	64.5		Carrefour D921 E-D203		14:13	14:17	14:22
114.8	66.6	D203	SAINT-BÉRON (D203-D1006)		14:16	14:20	14:25
114.5	66.9		Passage à niveau : N° 23		14:16	14:21	14:25
105.4	76	D1006	LES ÉCHELLES	ES	14:29	14:34	14:39
105.3	76.1		LES ÉCHELLES (D1006-D921)		14:29	14:34	14:39
ISÈRE (38)							
104.5	76.9	D102 C	ENTRE-DEUX-GUIERS (D102 C-D28 B-D520 C)		14:30	14:35	14:40
102.9	78.5	D520 C	SAINT-CHRISTOPHE-SUR-GUIERS		14:32	14:37	14:43

ITINÉRAIRE HORAIRE

6ème étape : SAINT-VULBAS > CREST-VOLAND

KILOMETRES		HORAIRE					
à parcourir	parcourus	ITINERAIRE			44 km/h	42 km/h	40 km/h
100.8	80.6	Berland			14:35	14:40	14:46
97.7	83.7	Côte de Châtelard 3			14:39	14:44	14:50
93	88.4	SAINT-PIERRE-D'ENTREMONT (Isère) (D520 C-D512)			14:46	14:51	14:58
92.5	88.9	D512	Carrefour D512-D912		14:46	14:52	14:58
92.4	89	D912	SAINT-PIERRE-D'ENTREMONT (Savoie)		14:46	14:52	14:58
SAVOIE (73)							
88.1	93.3	ENTREMONT-LE-VIEUX			14:52	14:58	15:05
82.9	98.5	Col du Granier 2			14:59	15:06	15:13
82.8	98.6	Carrefour D912-D285 A			14:59	15:06	15:13
ISÈRE (38)							
76.1	105.3	D285 A	Carrefour D285 A-D285		15:08	15:15	15:23
73.2	108.2	D285	CHAPAREILLAN (D285-D590 A-VC-D2)		15:12	15:19	15:27
SAVOIE (73)							
66.1	115.3	D2	Carrefour D2-D201		15:22	15:30	15:38
65.5	115.9	D201	MONTMÉLIAN (D201-VC-D1006)		15:23	15:30	15:39
50.8	130.6	D1006	Carrefour D1006-D1090		15:43	15:51	16:01
44.7	136.7	D1090	Carrefour D1090-D222		15:51	16:00	16:10
44.3	137.1	D222	Carrefour D222-D925		15:52	16:01	16:11
39.4	142	D925	SAINTE-HÉLÈNE-SUR-ISÈRE		15:59	16:08	16:18
37.7	143.7	NOTRE-DAME-DES-MILLÈRES			16:01	16:10	16:21
34.4	147	GRIGNON			16:05	16:15	16:25
31.4	150	ALBERTVILLE (D925 D1212)			16:09	16:19	16:30
21.7	159.7	Passage à niveau - Usine			16:23	16:33	16:45
21	160.4	D1212	UGINE (D1212-D1508-D109)		16:24	16:34	16:45
10.3	171.1	D109	Héry-sur-Ugine		16:38	16:49	17:02
9.1	172.3	Côte d'Héry-sur-Ugine 1			16:40	16:51	17:03
6.3	175.1	Carrefour D109-D1212			16:44	16:55	17:08
5.9	175.5	D1212	Carrefour D1212-D71 A		16:44	16:56	17:08
0.9	180.5	D71 A	CREST-VOLAND		16:51	17:03	17:16
0	181.4	Côte de Crest-Voland 1			16:52	17:04	17:17
0	181.4	CREST-VOLAND 			16:52	17:04	17:17

Arrivée :

Ligne d'arrivée : sur la D71A, à hauteur du panneau "interdit la nuit de 0h à 8h" sur la droite de la chaussée (à l'extrémité d'une ligne droite de 70 m à vue)

Largeur : 6 m

Longueur de la ligne droite : 70 m

ITINÉRAIRE HORAIRE

7ème étape : LA BRIDOIRE > GRAND COLOMBIER





Samedi 13 juin 2026

Distance : 133,5 km

KILOMETRES		ITINÉRAIRE			HORAIRES		
à parcourir	parcourus				39 km/h	37 km/h	35 km/h
FRANCE							
SAVOIE (73)							
		D203	LA BRIDOIRE	<i>Départ fictif</i>	12:25	12:25	12:25
			Carrefour D203-VC				
		VC	VEREL-DE-MONTBEL (VC-D36)				
133.3	0		LA BRIDOIRE	<i>Départ réel</i> ▶	12:35	12:35	12:35
132.3	1	D36	Le Bajat		12:36	12:37	12:37
131.6	1.7		VEREL-DE-MONTBEL		12:37	12:38	12:38
127.9	5.4		Col du Banchet	2	12:43	12:43	12:44
126.6	6.7		AYN		12:45	12:45	12:46
123.1	10.2		NOVALAISE (D36-VC-916)		12:50	12:50	12:51
119.2	14.1	D916	Col de la Crusille	4	12:55	12:57	12:58
118.4	14.9		SAINTE-MARIE-D'ALVEY		12:57	12:58	12:59
116.9	16.4		Le Molard (SAINT-GENIX-LES-VILLAGES)		12:59	13:00	13:01
113.7	19.6		Carrefour D916-D42		13:03	13:05	13:06
112.8	20.5	D42	Gresin (SAINT-GENIX-LES-VILLAGES)		13:04	13:06	13:08
109.5	23.8		Saint-Maurice-De-Rotherens (SAINT-GENIX-LES-VILLAGES)		13:09	13:11	13:13
108.7	24.6		Côte de Saint-Maurice de-Rotherens	2	13:11	13:12	13:14
108	25.3		Le Borget (SAINT-GENIX-LES-VILLAGES)		13:12	13:14	13:16
105.9	27.4		Col du Mont-Tournier		13:15	13:17	13:19
103.3	30		L'Abully (D43-D40)		13:18	13:21	13:23
101.8	31.5	D40	La Croix		13:20	13:23	13:25
101.1	32.2		LOISIEUX		13:22	13:24	13:27
98.5	34.8		Passou (TRAIZE)		13:25	13:28	13:31
96.7	36.6		Le Theou		13:28	13:30	13:33
95.7	37.6		Ameysin (D40-D921)		13:29	13:32	13:35
94.8	38.5	D921	YENNE (D921-VC-D921 A-D1504-D37)		13:31	13:33	13:36
AIN (01)							
93.4	39.9	D37	Saint-Didier (NATTAGES)		13:33	13:35	13:39
90.5	42.8		Carrefour D37-D107		13:37	13:40	13:43
89	44.3	D107	Marcherieu (PARVES ET NATTAGES)		13:39	13:42	13:46
88.6	44.7		Sorbier (PARVES ET NATTAGES)		13:39	13:43	13:46
87.7	45.6		Parves (PARVES ET NATTAGES)		13:41	13:44	13:48
82.7	50.6		Corron (BELLEY)		13:48	13:52	13:56
81.6	51.7		Carrefour D107-D1504		13:49	13:53	13:57
80.7	52.6	D1504	Carrefour D1504-D992		13:51	13:54	13:59
66.2	67.1	D992	Carrefour D992-D904		14:11	14:16	14:22
65.9	67.4	D904	CULOZ (D904-D120)		14:12	14:17	14:22
57.3	76	D120	Lacets du Grand Colombier (860 m)	1	14:30	14:36	14:43
56	77.3		Carrefour D120-D120 A		14:31	14:37	14:44
50.5	82.8	D120 A	ANGLEFORT		14:38	14:44	14:51
49.6	83.7		Carrefour D120 A-D992		14:39	14:45	14:53

ITINÉRAIRE HORAIRE

7ème étape : LA BRIDOIRE > GRAND COLOMBIER

KILOMETRES		HORAIRES					
à parcourir	parcourus	ITINERAIRE			39 km/h	37 km/h	35 km/h
48.2	85.1	D992	Mieugy		14:41	14:47	14:55
46.5	86.8		Carrefour D992-D991 A		14:43	14:50	14:58
46.2	87.1	D991 A	La Trille (CORBONOD)		14:44	14:50	14:58
44.4	88.9		Carrefour D991 A-D991		14:46	14:53	15:01
42.3	91	D991	Étranginaz (CORBONOD)		14:50	14:57	15:05
41.6	91.7		Sylans (CORBONOD)		14:51	14:58	15:06
41.3	92		Puthier (CORBONOD)		14:51	14:58	15:06
38.4	94.9		CHANAY		14:55	15:03	15:11
37.9	95.4		CHANAY		14:56	15:04	15:12
36	97.3		LHOPITAL		14:59	15:07	15:15
31.3	102		Carrefour D991-D30 A		15:06	15:14	15:23
30.8	102.5	D30 A	Injoux (D30 A-D30) (INJOUX-GÉNISSAT)		15:07	15:15	15:24
28.3	105	D30	Craz (INJOUX-GÉNISSAT)		15:11	15:19	15:28
22.3	111		Col de Richemond		15:21	15:30	15:40
16.8	116.5		Sothonod (HAUT VALROMEY)		15:29	15:38	15:49
14.8	118.5		Larnin (ARVIÈRE-EN-VALROMEY)		15:32	15:41	15:52
13.6	119.7		Brénaz (D30-D69) (ARVIÈRE-EN-VALROMEY)		15:34	15:43	15:54
13.1	120.2	D69	Boirin (ARVIÈRE-EN-VALROMEY)		15:34	15:44	15:55
11.4	121.9		Lochieu (ARVIÈRE-EN-VALROMEY)		15:37	15:47	15:57
10	123.3		Moulins D'Arvières (ARVIÈRE-EN-VALROMEY)		15:39	15:49	15:59
8.5	124.8		Virieu-Le-Petit (D69-D120 C) (ARVIÈRE-EN-VALROMEY)		15:41	15:51	16:02
4	129.3	D120 C	Carrefour D120 C-D120		15:51	16:02	16:14
0	133.3	D120	COL DU GRAND COLOMBIER (1501 m)		16:00	16:11	16:24
0	133.3		COL DU GRAND COLOMBIER		16:00	16:11	16:24

Arrivée :

Ligne d'arrivée : sur la D120, à hauteur du panneau annonçant le Col du Grand Colombier

Largeur : 4 m

Longueur de la ligne droite : 100 m

sous réserve de validation par l'autorité préfectorale

ITINÉRAIRE HORAIRE

8ème étape : BEAUFORT > PLATEAU DE SOLAISON - BRISON

Dimanche 14 juin 2026

Distance : 120,5 km

KILOMETRES		ITINÉRAIRE			HORAIRES		
à parcourir	parcourus				37 km/h	35 km/h	32 km/h
FRANCE							
SAVOIE (73)							
		D218	BEAUFORT	<i>Départ fictif</i>	13:30	13:30	13:30
120.1	0		BEAUFORT	<i>Départ réel</i> ▶	13:40	13:40	13:40
118.2	1.9		Le Praz		13:43	13:43	13:43
117.4	2.7		ARECHES (D218-D218 D)		13:44	13:44	13:45
115.4	4.7	D218 D	Carrefour D218 D-VC		13:48	13:49	13:49
114.9	5.2	VC	Le Pontet		13:49	13:50	13:51
113.8	6.3		Boudin		13:51	13:52	13:53
109.7	10.4		Col du Pré (1748 m)	①	14:00	14:02	14:04
104.6	15.5		Col de Méraillot (VC-D925)		14:06	14:08	14:10
92.8	27.3	D925	BEAUFORT		14:19	14:21	14:24
88.4	31.7		Carrefour D925-D112		14:24	14:26	14:29
88.3	31.8	D112	VILLARD-SUR-DORON (D112-D123)		14:24	14:26	14:29
86.1	34	D123	Le Cray d'en Bas (D123-VC)		14:30	14:33	14:36
83.6	36.5	VC	Le Cray d'en Haut (VC-D123)		14:37	14:40	14:44
77	43.1	D123	Montée de Bisanne (1723 m)	HC	14:54	14:59	15:05
76.5	43.6		Les Saisies (D123-D218 B)		14:54	14:59	15:06
67.5	52.6	D218 B	Les Frasses		15:02	15:08	15:14
65.4	54.7		Le Mont-Rond		15:04	15:10	15:16
62.6	57.5		NOTRE-DAME-DE-BELLECOMBE		15:07	15:12	15:19
60.5	59.6		Carrefour D218 B-D218 C		15:09	15:14	15:21
58.5	61.6	D218 C	FLUMET (D218 C-D1212-D909)		15:11	15:16	15:23
54.9	65.2	D909	Les Glières (FLUMET)		15:16	15:22	15:29
53.9	66.2		LES GLIERES	ES	15:17	15:23	15:30
52.7	67.4		LA GIETTAZ		15:20	15:26	15:33
46.7	73.4		Col des Aravis (1487 m)	①	15:32	15:40	15:48
HAUTE-SAVOIE (74)							
42.7	77.4		La Praise		15:38	15:45	15:54
41	79.1		LA CLUSAZ		15:40	15:48	15:57
37.1	83		SAINT-JEAN-DE-SIXT (D909-D4-D12)		15:46	15:54	16:03
31.9	88.2	D12	Entremont (GLIÈRES-VAL-DE-BORNE)		15:53	16:01	16:11
26.2	93.9		Le Petit-Bornand-Les-Glières (GLIÈRES-VAL-DE-BORNE)		16:01	16:10	16:19
24.5	95.6		Saxias (GLIÈRES-VAL-DE-BORNE)		16:03	16:12	16:22
18.3	101.8		SAINT-PIERRE-EN-FAUCIGNY (D12-D27)		16:12	16:21	16:32
17.3	102.8	D27	Dessy (BONNEVILLE)		16:13	16:23	16:33
15.2	104.9		Pontchy (D27-VC) (BONNEVILLE)		16:16	16:26	16:36
12.2	107.9	VC	Thuet (VC-D186) (BONNEVILLE)		16:20	16:30	16:41
6.7	113.4	D186	BRISON (D186-D186 A)		16:35	16:46	16:59
0	120.1	D186 A	Plateau de Solaison (1508 m)	HC	16:54	17:07	17:22
0	120.1		PLATEAU DE SOLAISON - BRISON (1508 M)	🏁	16:54	17:07	17:22

ITINÉRAIRE HORAIRE

8ème étape : BEAUFORT > PLATEAU DE SOLAISON - BRISON

Arrivée :

Ligne d'arrivée : sur la D186 A, à l'extrémité d'une ligne droite finale de 120 m à vue

Largeur : 5 m

Longueur de la ligne droite : 120 m

sous réserve de validation par l'autorité préfectorale