

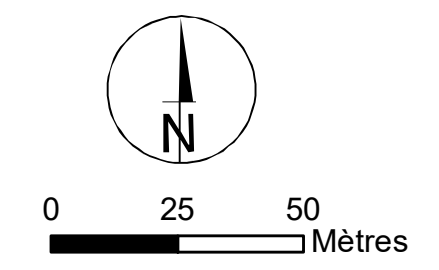
# PLAN LOCAL D'URBANISME

Arrêté

Mittelwihr




## 3.a Plan de zonage au 1/1500<sup>ème</sup>



PLU arrêté par Délibération du Conseil Municipal du 13 janvier 2026



Le Maire

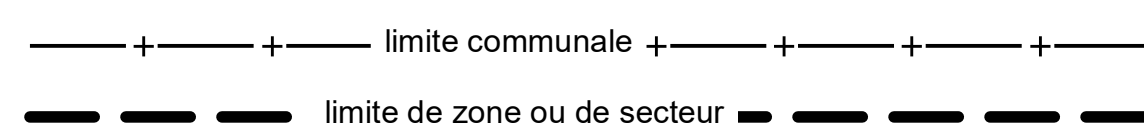


2026

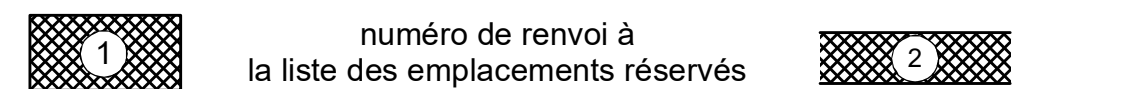
### Liste des emplacements réservés

Número	Désignation	Bénéficiaire	Superficie
1	Création d'un accès vers le Sembach	Commune	1,6 a
2	Création d'une conduite / réseaux	Commune	0,8 a

### LIMITES



### EMPLACEMENTS RESERVES



au titre de l'article L.151-19 du code de l'urbanisme



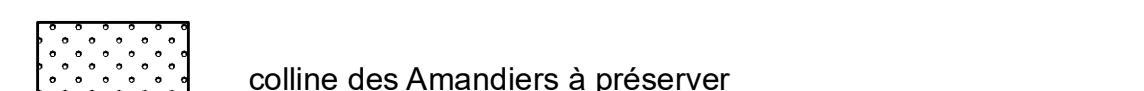
temple, chapelle à préserver

### PROTECTIONS

au titre de l'article L.151-23 du code de l'urbanisme



zone à dominante humide repérée



colline des Amandiers à préserver



ripisylve, bosquet, autres plantations

★ habitation isolée



D'une manière générale, les limites de zone ou de secteur s'appuient sur des limites parcellaires. Dans le cas contraire, la limite à considérer est constituée par l'axe des limites de zone ou de secteur.