

**DIRECTION DÉPARTEMENTALE
DES TERRITOIRES DE LA SAVOIE**
 PRÉFECTURE DE LA SAVOIE









**Plan de Prévention des Risques Inondation
de l'Isère en Combe de Savoie**

Carte A **Zonage réglementaire**
 Modification N°1 - Requalification du Pont du Boulodrôme

Approuvé le : 24 décembre 2015

1/10 000



- Zonage PPRI :
-  Rd
 -  Ri
 -  Bt
 -  Bi
 -  Lit mineur
 -  Pôles d'activités existants
 -  Distances de recul de 10 mètres
 -  Limite de prescription