DEPARTEMENT DE L'ESSONE

COMMUNE DE SOISY-SUR-ECOLE

*** Code INSEE : 91-599 ***

Cadastre

SECTIONS B, C ET G

PLAN D'ALIGNEMENT

RUE DE L'ANCIEN TACOT

LIEUXDITS
Les Roches aux Gamins
Le Bas de la Lubine
Derriere la Hiboudière
Le Plotit

Extrait de plan cadastral.

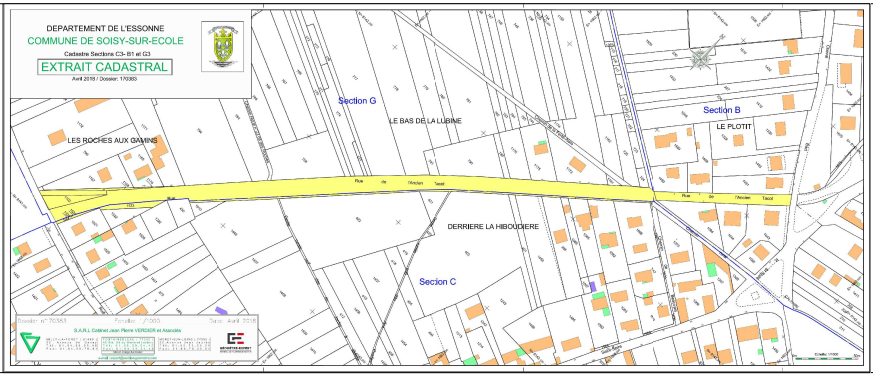
DEPARTEMENT DE L'ESSONNE
COMMUNE DE SOISY-SUR-ECOLE
EXTRAIT CADASTRAL
Section G
LE BAS DE LA LUBINE
LES ROCHES AUX GAMINS
Section B
LE PLOTIT
DERRIERE LA HIBOUDIERE
Section C

INDICE	DATE	MODIFICATIONS
A	24/04/2018	Levé Terrain + Dessin origine

Echelle : 1/200

Dossier n°: 170383
Archives n°: /

Technicien : Valentin LOISON
Responsable du dossier : Jean-Pierre VERDIER

S.A.R.L Cabinet Jean Pierre VERDIER et Associés

MILLY-LA-FORET (91490)
22, Avenue de Ganay
Tél: 01.64.98.95.46
Fax: 01.64.98.76.61
Site en charge du dossier

FONTAINEBLEAU (77300)
42 Bis, Bd du Général Leclerc
Tél: 01.60.39.54.45
Fax: 01.60.39.54.49

MORET-SUR-LOING (77250)
22, Avenue Jean Jaurès
Tél: 01.60.70.50.26
Fax: 01.60.70.39.54

e-mail : expert@verdier-geometre.com

GÉOMÈTRE-EXPERT
CONSEILLER VALORISER GARANTIR

L'authenticité de ce document est exclusivement assurée par la signature originale du Géomètre Expert Foncier inscrit à l'O.G.E. – REPRODUCTION STRICTEMENT INTERDITE SAUF POUR ETRE INTEGRE A UN ACTE NOTARIE

U à V: Alignement droit mené de U à V, partant du point U angle de clôture grillage appartenant
la parcelle G n°1169 au point V Angle de clôture pilier béton appartenant à la parcelle G

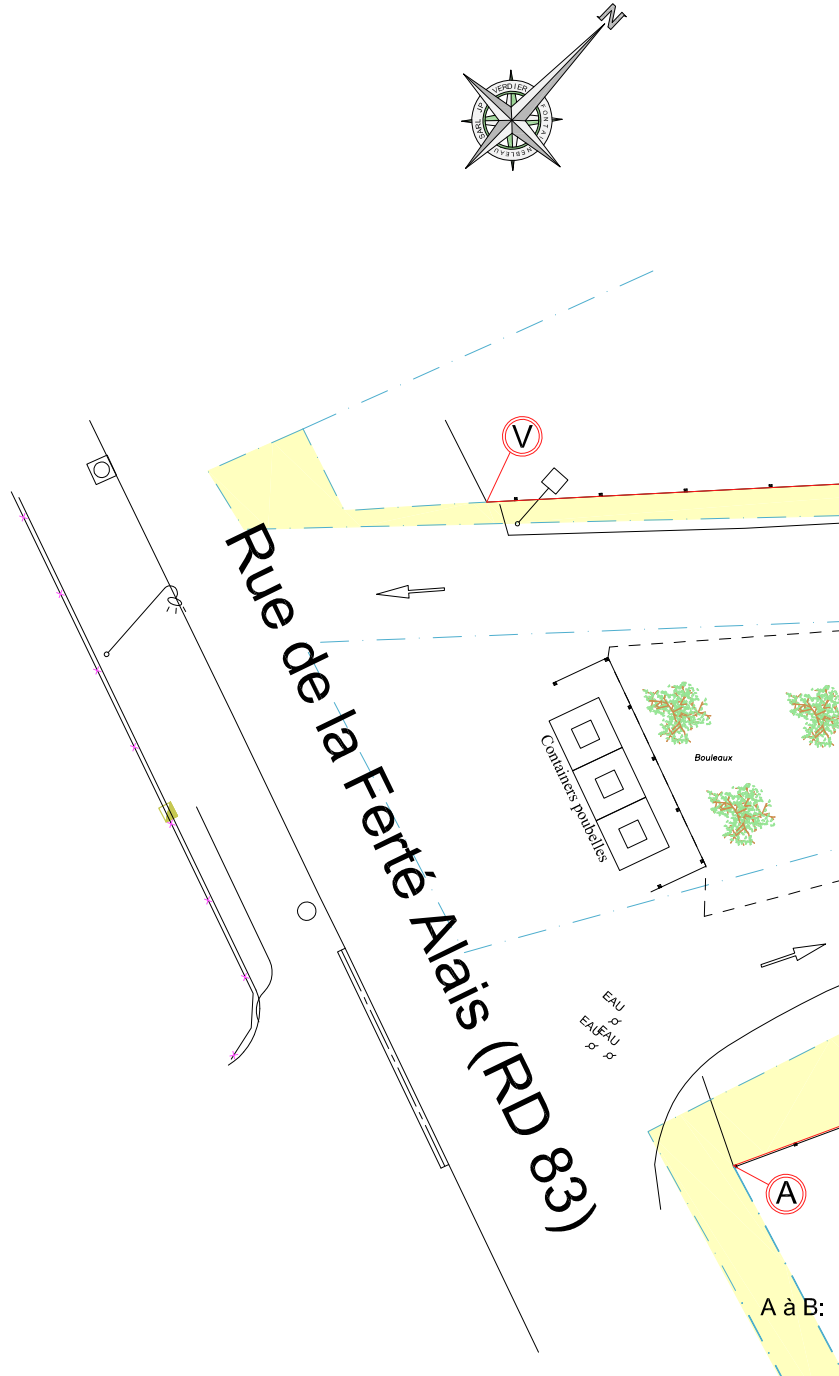
N
SARL JP VERDIER FONTAINEBLEAU
V
Rue de la Ferté Alais (RD 83)
Containers poubelles
Bouleaux
EAU
EAU
EAU
A
A à B:

à
n°1167

T à U: Alignement droit mené de T à U, partant du point T angle de clôture appartenant à la parcelle G n°1171 au point U angle de clôture grillage appartenant à la parcelle G n°1169

S à T: Alignement droit mené de S à T, partant du point S en tangence à un cercle de centre I et de rayon 15.00m et le point T angle de clôture appartenant à la parcelle G n°1171

R à S: Alignement droit mené de R à S, partant du point R en tangence à un cercle de centre J et de rayon 15.00m et le point S en tangence à un cercle de centre I et de rayon 15.00m

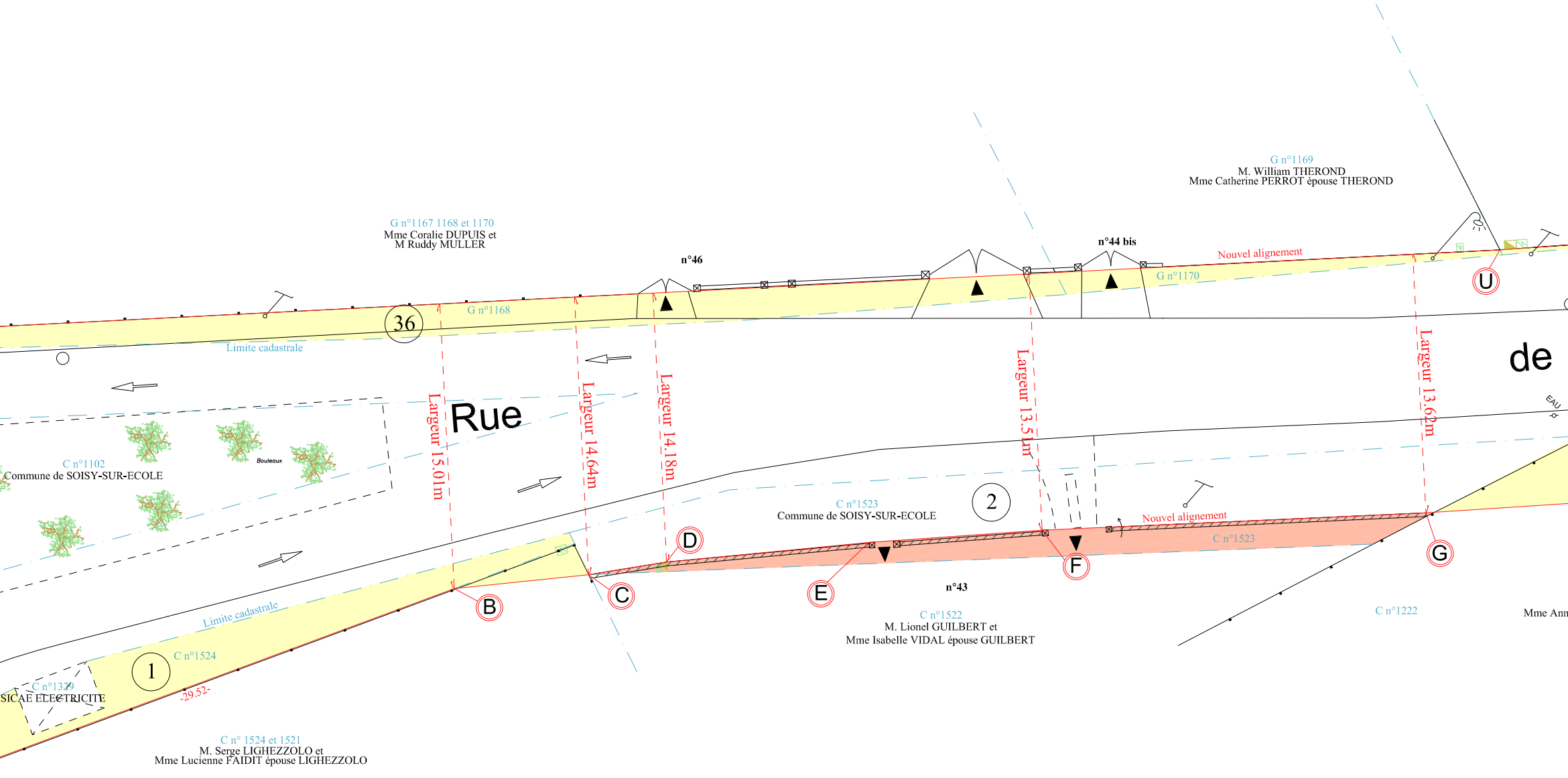
G n°1169
M. William THEROND
Mme Catherine PERROT épouse THEROND
G n°1167 1168 et 1170
Mme Coralie DUPUIS et
M Ruddy MULLER
n°46
n°44 bis
Nouvel alignement
G n°1170
U
36
G n°1168
Limite cadastrale
de
Rue
Largeur 15.01m
Largeur 14.64m
Largeur 14.18m
Largeur 13.51m
Largeur 13.62m
EAU
C n°1102
Commune de SOISY-SUR-ECOLE
Bouleaux
C n°1523
Commune de SOISY-SUR-ECOLE
2
Nouvel alignement
C n°1523
D
C
B
E
F
G
n°43
C n°1522
M. Lionel GUILBERT et
Mme Isabelle VIDAL épouse GUILBERT
C n°1222
Mme Ann
Limite cadastrale
C n°1524
1
C n°1329
SICAE ELECTRICITE
-29.52-
C n° 1524 et 1521
M. Serge LIGHEZZOLO et
Mme Lucienne FAIDIT épouse LIGHEZZOLO

Alignement droit mené de A à B, avec A angle de muret Sud-Ouest de la parcelle C n° 1328 et B issu de l'intersection de la clôture pilier béton de ladite parcelle avec la parallèle à 15 mètres de l'alignement (V.U.)

B à C: Alignement droit mené de B à C ,avec B issu de l'intersection de la clôture pilier béton de ladite parcelle avec la parallèle à 15 mètres de l'alignement (V.U.) et le point C Angle de mur Nord-Ouest appartenant à la parcelle C n°1522

C à D: Alignement droit mené de C à D ,avec C Angle de mur Nord-Ouest appartenant à la parcelle C n°1522 et le Point D Coude du mur appartenant à la parcelle C n°1522

D à E: Alignement droit mené de D à E ,avec à la parcelle C n°1522 le Point E angle

Q à R: Alignement droit mené de P à Q, partant du point Q angle du pilier Sud de la parcelle G n°1176 en tangence à un cercle de centre J et de rayon 15.00m

P à Q: Alignement droit mené de P à Q, avec le point P angle du pilier sud ouest de la parcelle G n°1175 et le point Q angle du pilier Sud de la parcelle G n°1176

O à P: Alignement droit mené de O à P, avec le point O dans l'alignement de et le point P angle du muret Ouest de la parcelle G n°1175

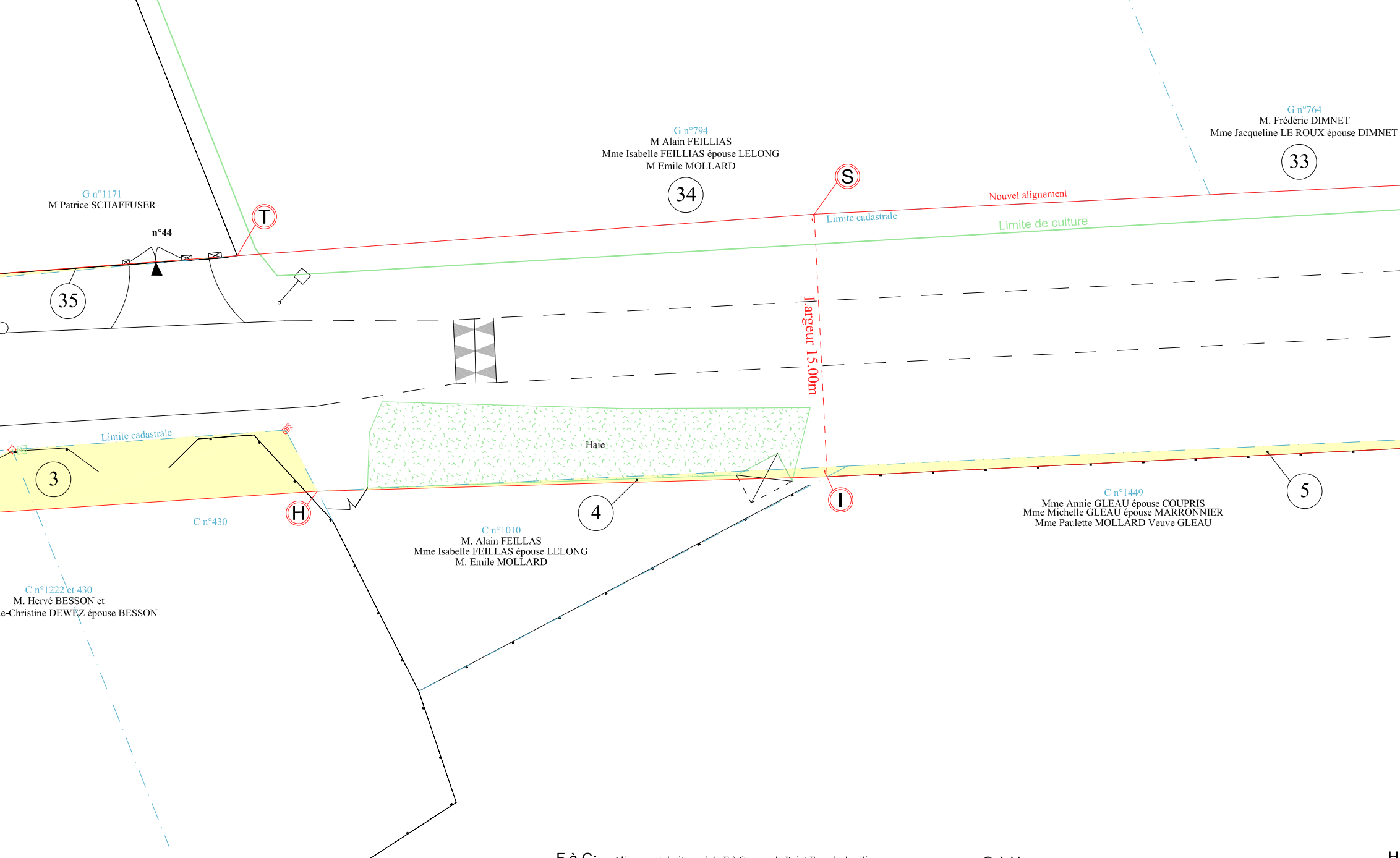
G n°1171
M Patrice SCHAFFUSER
n°44
35
T
G n°794
M Alain FEILLIAS
Mme Isabelle FEILLIAS épouse LELONG
M Emile MOLLARD
34
S
G n°764
M. Frédéric DIMNET
Mme Jacqueline LE ROUX épouse DIMNET
33
Nouvel alignement
Limite cadastrale
Limite de culture
Largeur 15.00m
Limite cadastrale
Haie
3
H
C n°430
4
I
5
C n°1010
M. Alain FEILLAS
Mme Isabelle FEILLAS épouse LELONG
M. Emile MOLLARD
C n°1449
Mme Annie GLEAU épouse COUPRIS
Mme Michelle GLEAU épouse MARRONNIER
Mme Paulette MOLLARD Veuve GLEAU
C n°1222 et 430
M. Hervé BESSON et
e-Christine DEWEZ épouse BESSON

D Coude du mur appartenant à
de pilier Sud-Ouest de ladite parcelle

E à F: Alignement droit mené de E à F ,avec le Point E angle de pilier Sud-Ouest de la parcelle C n°1522 et le point F angle de pilier Sud-Ouest de ladite parcelle

F à G: Alignement droit mené de F à G ,avec le Point F angle de pilier Sud-Ouest de la parcelle appartenant à à la parcelle C n°1522 et le point G angle de mur Nord-Est de ladite parcelle

G à H: Alignement droit mené de G à H ,avec le Point G angle de mur Nord-Est de la parcelle C n°1522 et le point H intersection du prolongement de l'alignement H à I et de la parcelle C n°430

H

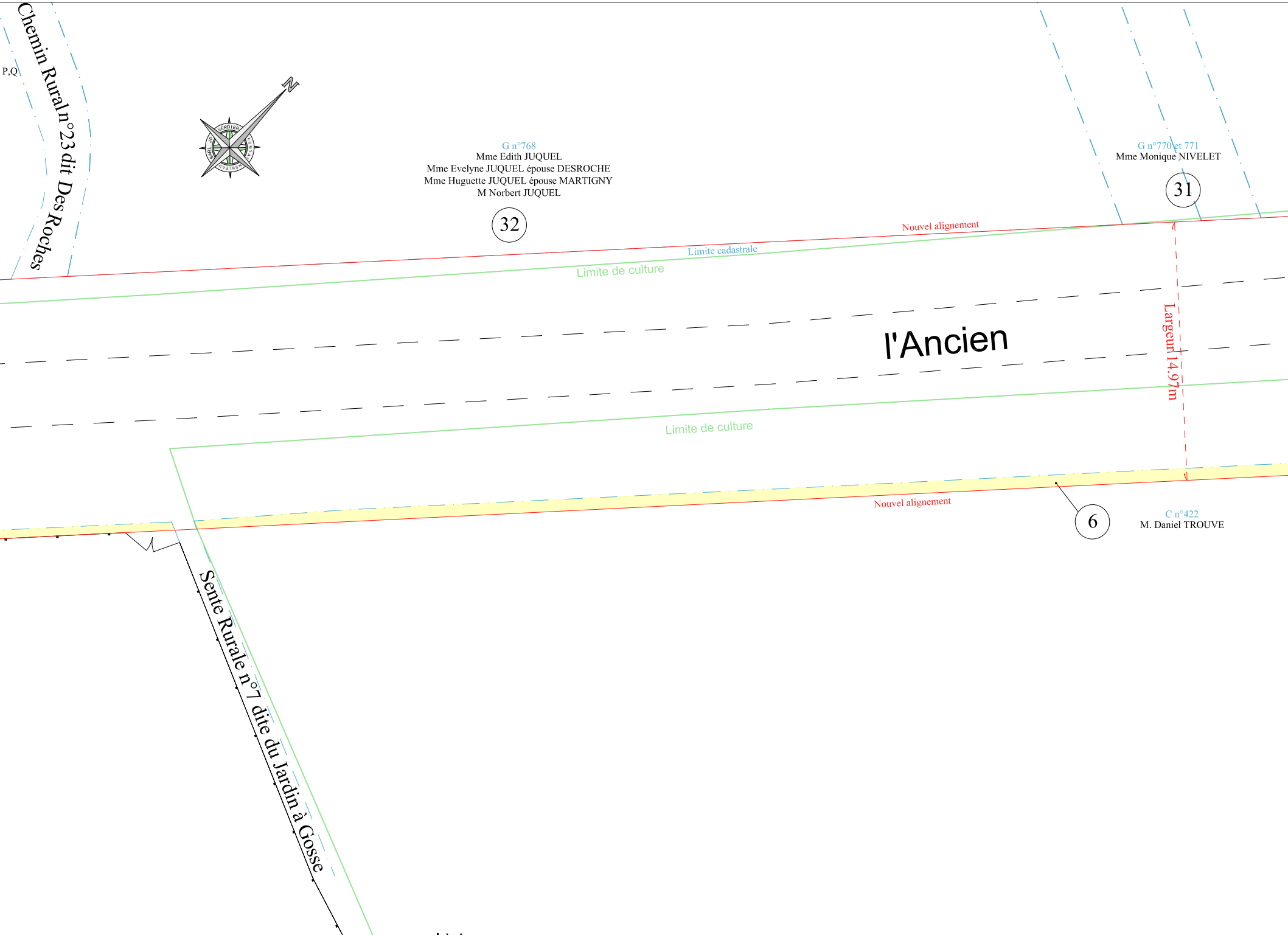
Chemin Rural n°23 dit Des Roches
P,Q
N
G n°768
Mme Edith JUQUEL
Mme Evelyne JUQUEL épouse DESROCHE
Mme Huguette JUQUEL épouse MARTIGNY
M Norbert JUQUEL
32
G n°770 et 771
Mme Monique NIVELET
31
Nouvel alignement
Limite cadastrale
Limite de culture
l'Ancien
Largeur 14.97m
Limite de culture
Nouvel alignement
6
C n°422
M. Daniel TROUVE
Sente Rurale n°7 dite du Jardin à Gosse

à I: Alignement droit mené de H à I ,avec le point H intersection du prolongement de l'alignement H à I et de la parcelle C n°430 et le point I angle de la clôture appartenant à la parcelle C n°1449

I à J: Alignement droit mené de I à J, avec le point I angle de la clôture appartenant à la parcelle C n°1449 et J dans le prolongement de la clôture appartenant à ladite parcelle et à 170m du point I

J à K: Alignement droit mené de J à K, avec le point J dans le prolongement de la clôture appartenant à la parcelle C n°1449 et à 170m du point I et le point K angle de pilier ouest entre les parcelles Cn°398 et C n° 1458

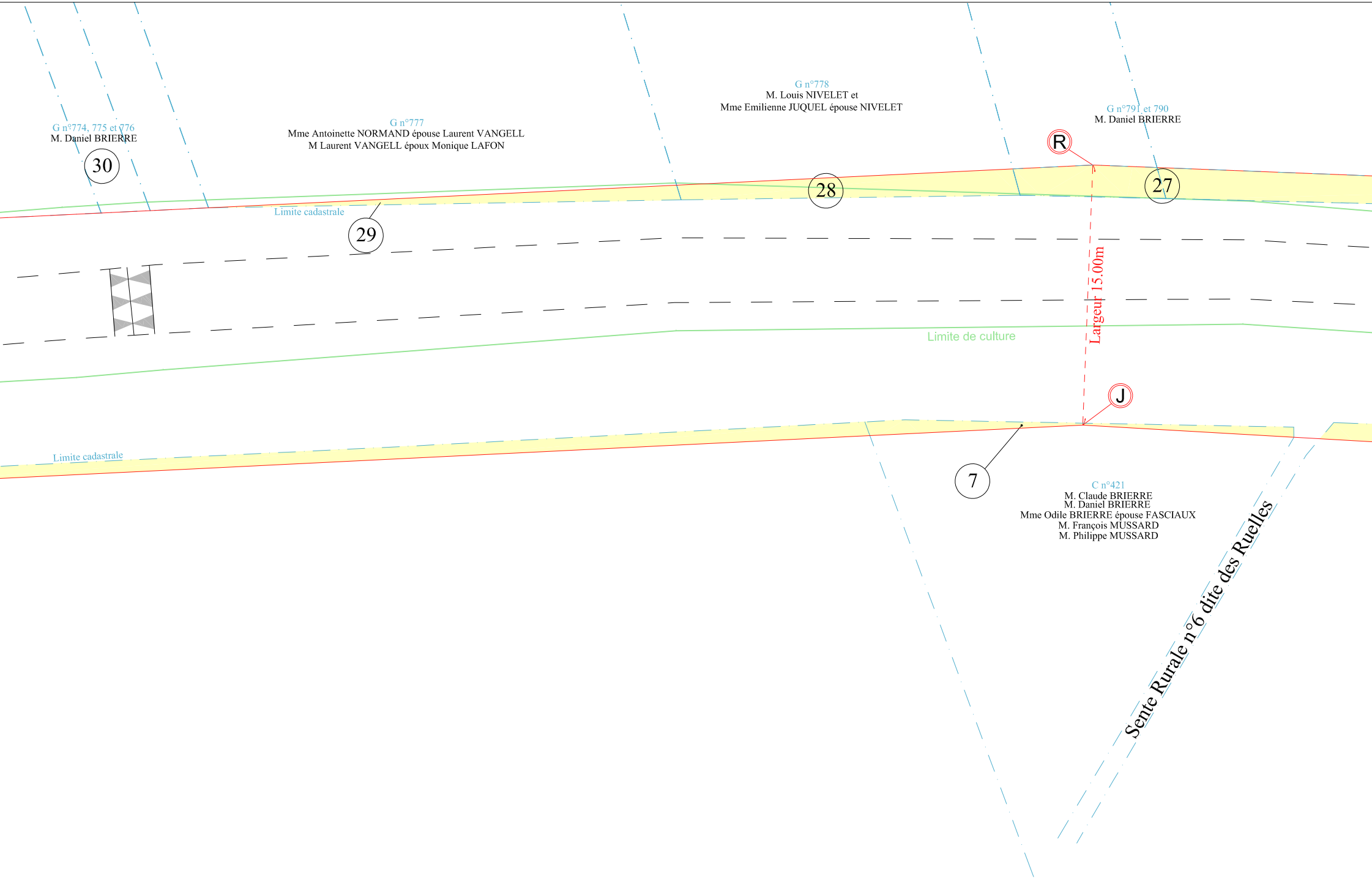

G n°774, 775 et 776
M. Daniel BRIERRE
30
G n°777
Mme Antoinette NORMAND épouse Laurent VANGELL
M Laurent VANGELL époux Monique LAFON
Limite cadastrale
29
G n°778
M. Louis NIVELET et
Mme Emilienne JUQUEL épouse NIVELET
28
G n°791 et 790
M. Daniel BRIERRE
R
27
Largeur 15.00m
Limite de culture
J
Limite cadastrale
7
C n°421
M. Claude BRIERRE
M. Daniel BRIERRE
Mme Odile BRIERRE épouse FASCIAUX
M. François MUSSARD
M. Philippe MUSSARD
Sente Rurale n°6 dite des Ruelles

K à L: Alignement droit mené de K à L, avec le point K angle de pilier ouest entre les parcelles Cn°398 et C n° 1458 et le point L angle des piliers séparant les parcelle C n°398 et C n°1566

L à M: Alignement droit mené de L à M, avec le point L angle des piliers séparant les parcelle C n°398 et C n°1566 et le point M angle des piliers séparant les parcelle C n°1565 et C n°1082

M à N: Alignement droit mené de M à N, avec le point M angle des piliers séparant les parcelle C n°1565 et C n°1082 et le point N angle de piliers Nord-Est de la parcelle C

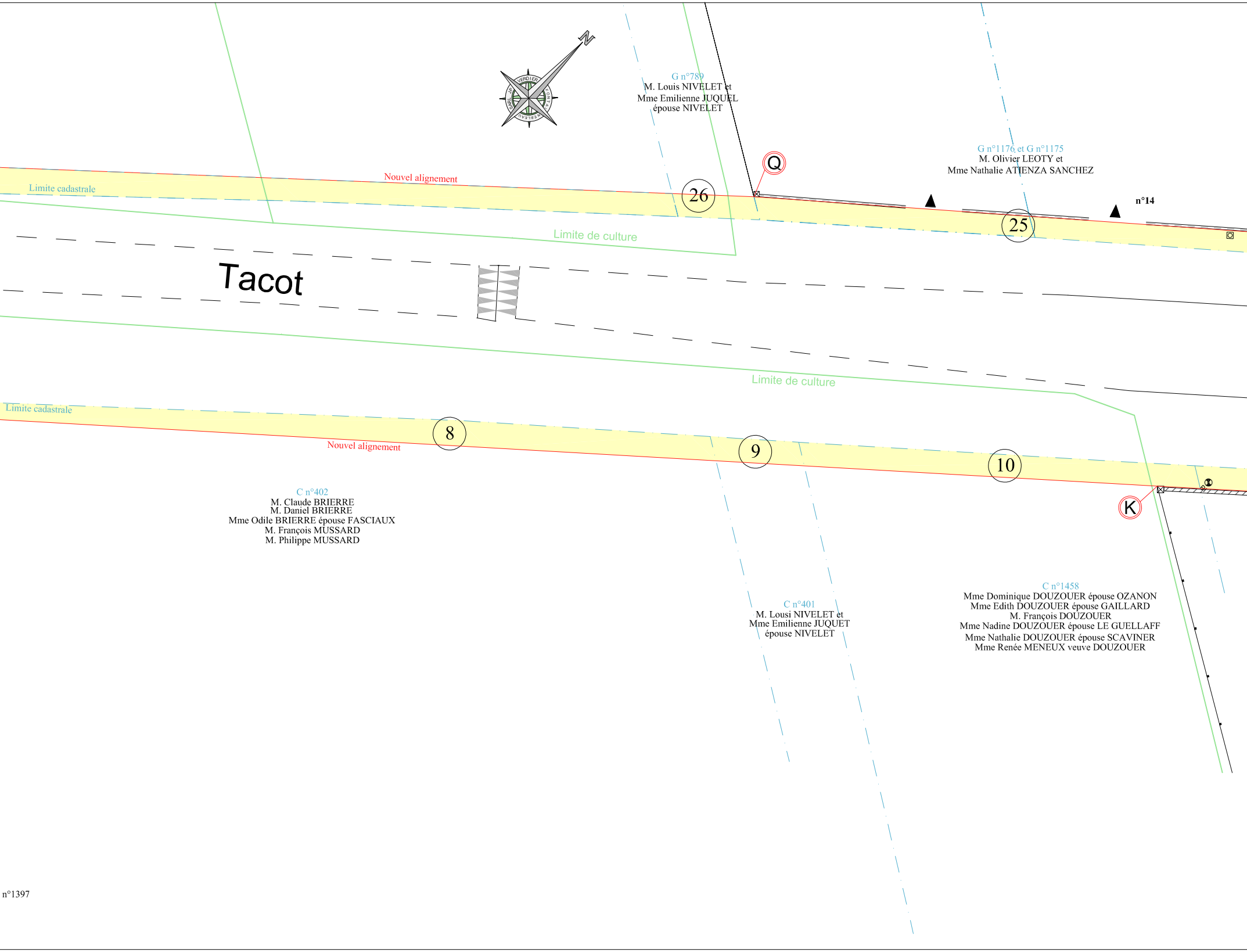
G n°789
M. Louis NIVELET et
Mme Emilienne JUQUEL
épouse NIVELET
G n°1176 et G n°1175
M. Olivier LEOTY et
Mme Nathalie ATIENZA SANCHEZ
n°14
Q
26
25
Nouvel alignement
Limite cadastrale
Limite de culture
Tacot
Limite de culture
Limite cadastrale
8
9
10
Nouvel alignement
K
C n°402
M. Claude BRIERRE
M. Daniel BRIERRE
Mme Odile BRIERRE épouse FASCIAUX
M. François MUSSARD
M. Philippe MUSSARD
C n°401
M. Lousi NIVELET et
Mme Emilienne JUQUET
épouse NIVELET
C n°1458
Mme Dominique DOUZOUER épouse OZANON
Mme Edith DOUZOUER épouse GAILLARD
M. François DOUZOUER
Mme Nadine DOUZOUER épouse LE GUELLAFF
Mme Nathalie DOUZOUER épouse SCAVINER
Mme Renée MENEUX veuve DOUZOUER
n°1397

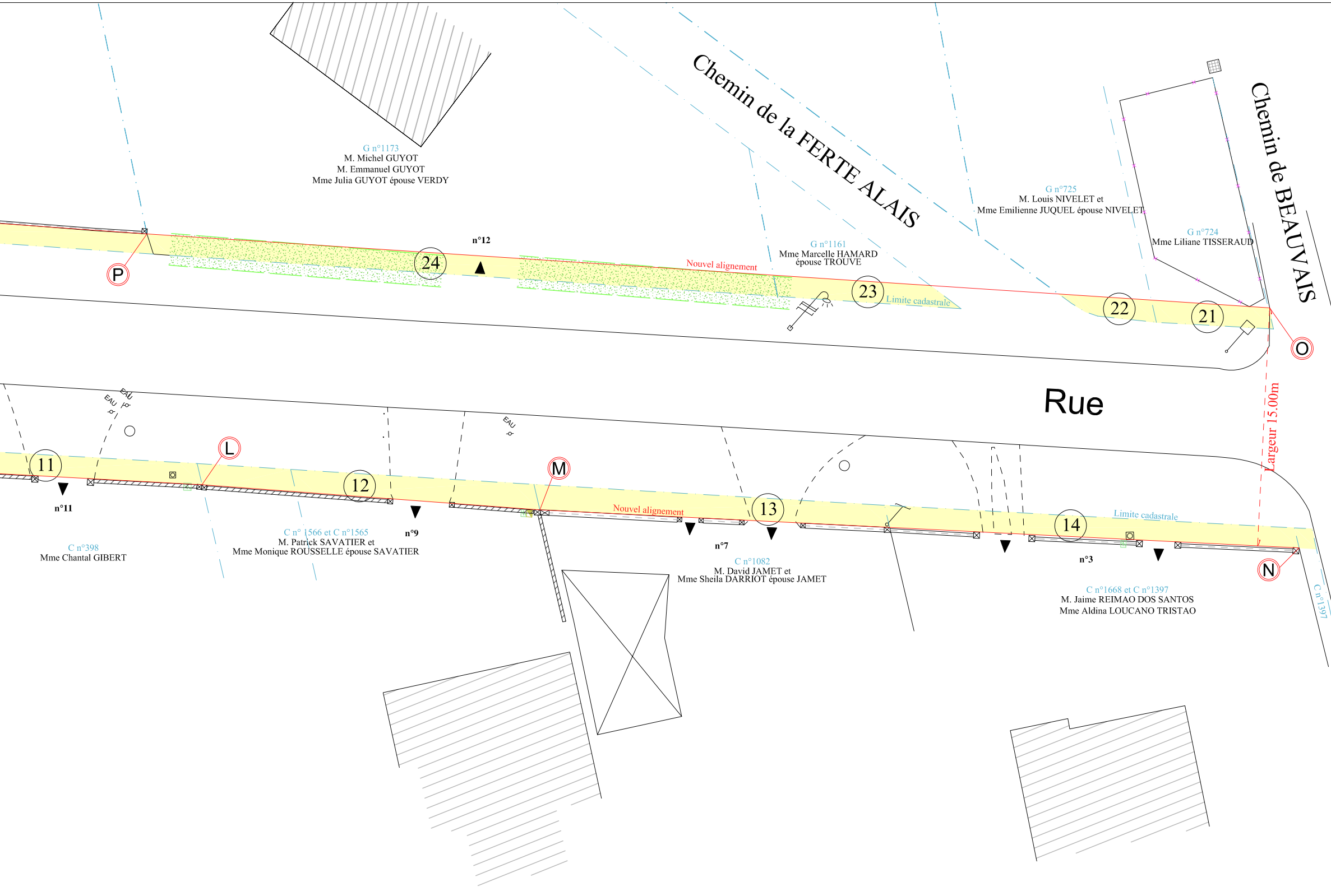
G n°1173
M. Michel GUYOT
M. Emmanuel GUYOT
Mme Julia GUYOT épouse VERDY
Chemin de la FERTE ALAIS
G n°725
M. Louis NIVELET et
Mme Emilienne JUQUEL épouse NIVELET
G n°724
Mme Liliane TISSERAUD
Chemin de BEAUVAIS
G n°1161
Mme Marcelle HAMARD
épouse TROUVE
Nouvel alignement
n°12
P
24
23
Limite cadastrale
22
21
O
Rue
Largeur 15.00m
EAU
EAU
EAU
11
L
12
M
13
14
N
Nouvel alignement
Limite cadastrale
n°11
n°9
n°7
n°3
C n°398
Mme Chantal GIBERT
C n° 1566 et C n°1565
M. Patrick SAVATIER et
Mme Monique ROUSSELLE épouse SAVATIER
C n°1082
M. David JAMET et
Mme Sheila DARRIOT épouse JAMET
C n°1668 et C n°1397
M. Jaime REIMAO DOS SANTOS
Mme Aldina LOUCANO TRISTAO
C n°1397

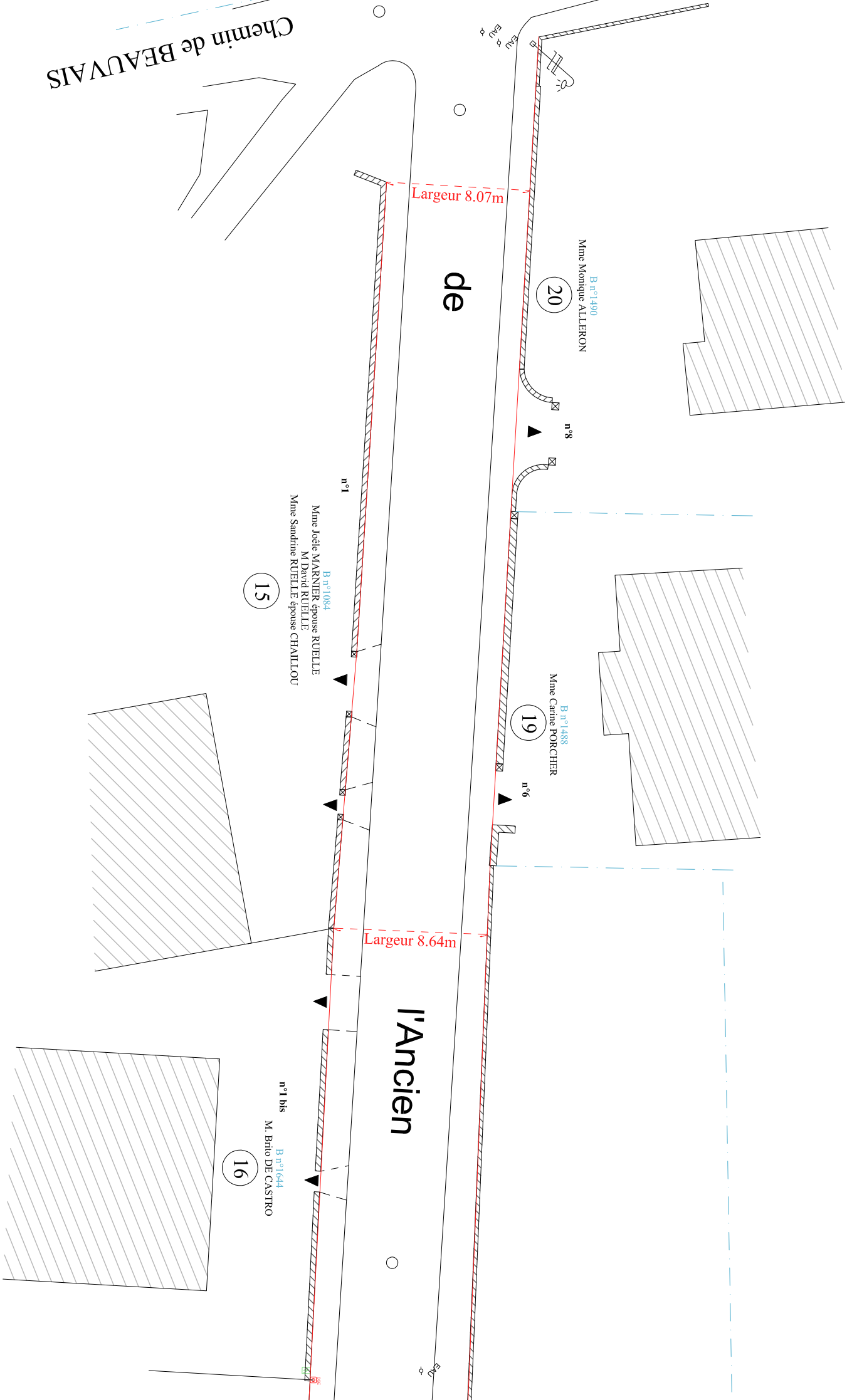
Chemin de BEAUVAIS
de
l'Ancien
Largeur 8.07m
Largeur 8.64m
20
B n°1490
Mme Monique ALLERON
n°8
n°1
15
B n°1084
Mme Joële MARNIER épouse RUELLE
M David RUELLE
Mme Sandrine RUELLE épouse CHAILLOU
19
B n°1488
Mme Carine PORCHER
n°6
16
n°1 bis
B n°1644
M. Brito DE CASTRO
EAU
EAU
EAU

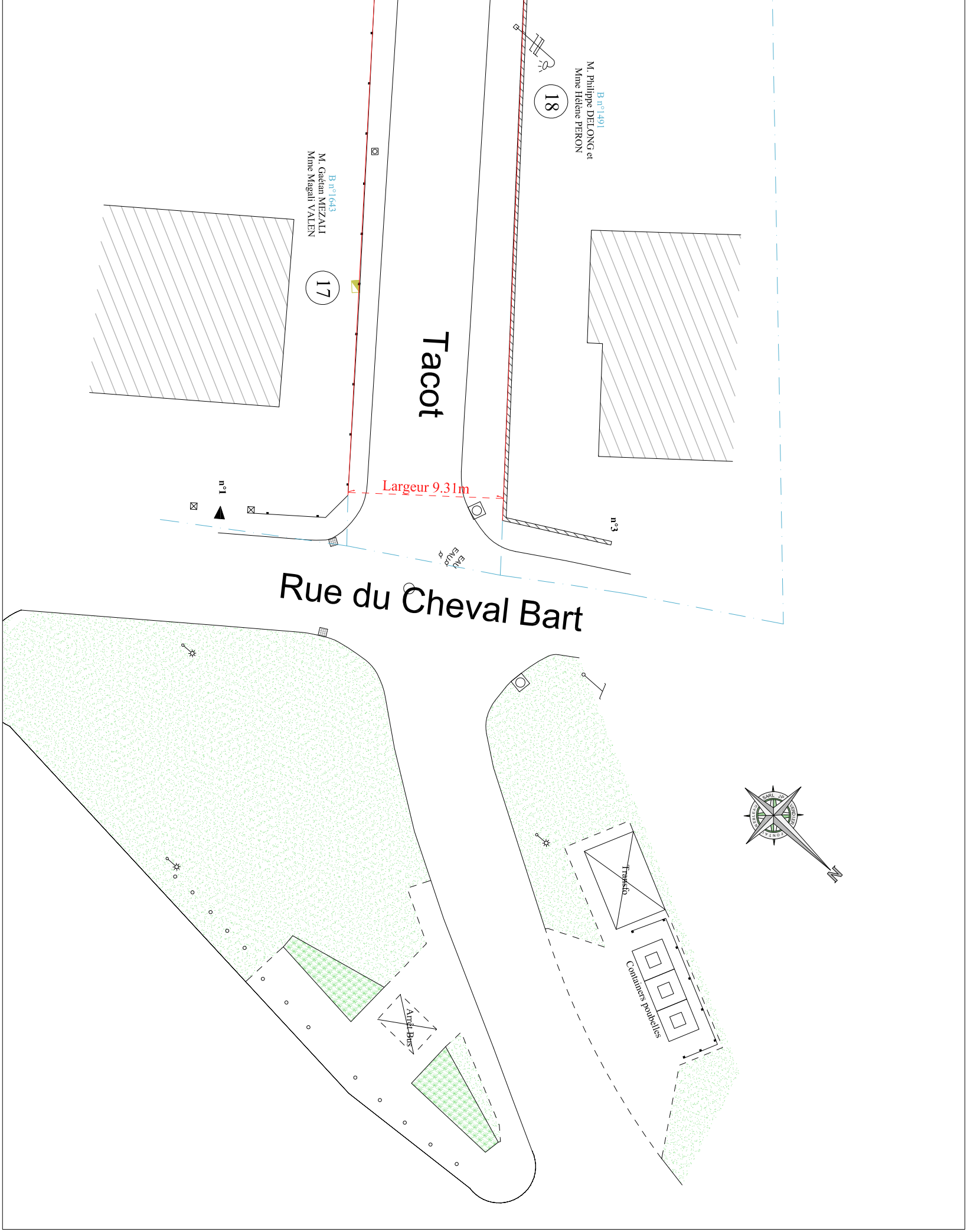
B n°1491
M. Philippe DELONG et
Mme Hélène PERON
18
B n°1643
M. Gaëtan MEZALI
Mme Magali VALEN
17
Tacot
Largeur 9.31m
n°1
n°3
EAU
EAU
Rue du Cheval Bart
Transfo
Containers poubelles
Arrêt Bus
N