


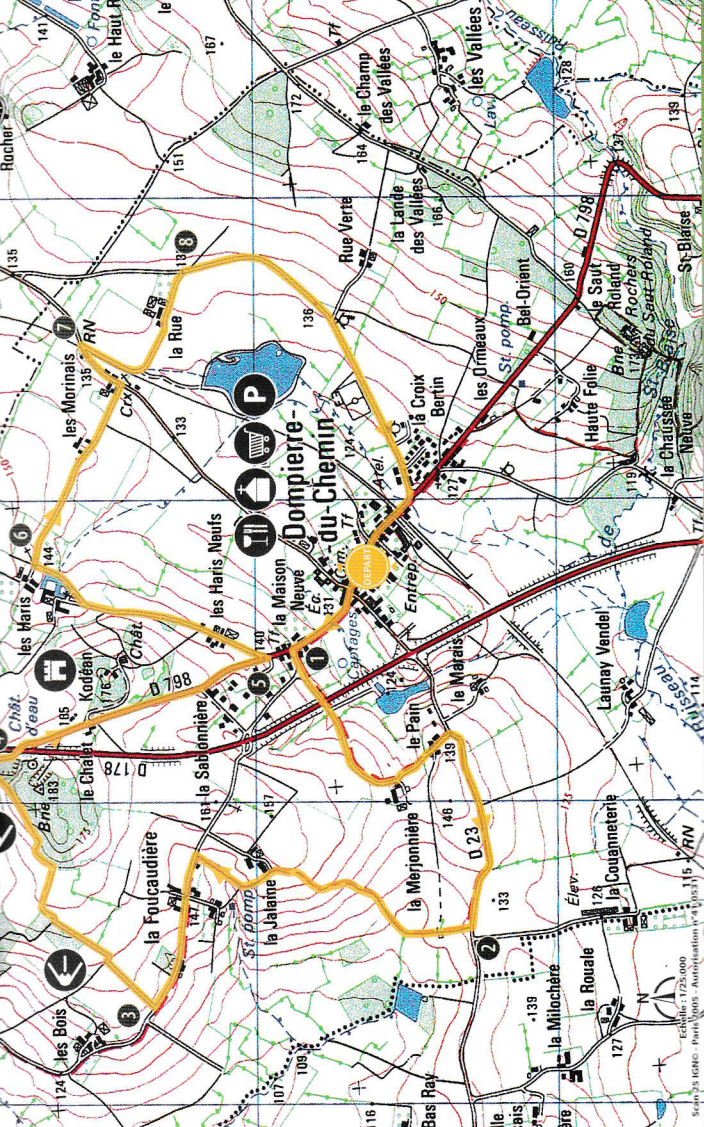
Circuit des deux châteaux

Dompierre-du-Chemin



Dompierre du Chemin vient du latin Dominus Petrus qui signifie "le Domaine de Pierre".

Plusieurs routes gallo-romaines se croisent à cet endroit : l'ancienne voie Romaine d'Avranches à Angers passe au village de "la Jalaine", le "chemin de la Coccagne" (route de la Gascogne) ne semblent pas étrangères à ce nom de Chemin ajouté à celui de Dompierre.



Départ : Mairie de Dompierre du Chemin. Tournez à droite en sortant du parking puis au Stop à gauche. Vous êtes sur la D798.

- ➊ Après avoir effectué 300 mètres, tournez à gauche au lieu-dit "Maison Neuve" vers "la Merjonnière" puis "le Pain". Vous êtes sur l'ancien tracé du GR 34.
- ➋ A l'intersection, prendre la direction de "la Jalaine" puis à gauche "la Foucaudière".
- ➌ Au croisement suivant, vous devez emprunter la petite route qui se prolonge par un chemin. Vous arrivez au lieu-dit "le Tetre".
- ➍ Vous passez le village et arrivez sur la Départementale.
- ➎ Vous revenez sur le bourg par cette route sur environ 900 mètres et prenez à gauche la direction "les Haris Neufs" puis "les Haris". A mi parcours vous apercevez sur la colline en amont, le château de Kodéan (cf les informations au recto)
- ➏ Après "les Haris", vous tournez à droite puis vous prenez la direction "la Morinais".
- ➐ Arrivé dans ce village vous tournez à gauche pour traverser la voie ferrée. Tout de suite à droite, vous vous dirigez vers le lieu-dit "la Rue" que vous traversez.
- ➑ Après ce village, prenez à droite, vous empruntez une voie communale qui vous ramène vers le bourg.

Cette partie du circuit est commune avec le circuit du Saut Roland. Arrivé à la départementale, prenez à droite. Vous traversez de nouveau la voie ferrée et arrivez dans le bourg. Tournez à gauche en haut du bourg pour rejoindre le parking de la Mairie.

En 2004, les Communes de Dompierre du Chemin et de Parcé se sont unies pour réaliser des reproductions grandeur nature de cartes postales anciennes reproduisant différentes vues du bourg au début du siècle dernier. Ces reproductions ont été apposées aux endroits exactes (dans la mesure du possible) des prises de vues des cartes postales. Vous pouvez ainsi, en regardant la reproduction, constater tous les changements opérés sur le bourg ou sur le paysage en l'espace d'environ un siècle.




Le Château de Kodéan fut construit en 1860. Il est entouré d'un parc planté d'arbres majestueux et magnifiques et domine le Pays tout entier.

Mais Kodéan est lié surtout à Etienne Le Poullen (1877 - 1963), personnage marquant pour Dompierre mais aussi pour tout le Pays de Fougères dont il fut le

Député. Il fut le défenseur des agriculteurs et des granitiers en se battant pour améliorer les conditions de vie difficiles.

La paroisse, citée depuis 1166, est sans doute la plus ancienne du Vendelais et le doyenné avait probablement son siège dans l'Eglise, raison pour laquelle les recteurs ont eu longtemps le titre de Doyen. A ne pas manquer la magnifique église paroissiale Saint Pierre. Elle présente des vestiges primitifs du XII^{ème} siècle et des parties allant du XIV au XIX^{ème} siècle.



Dompierre-du-Chemin