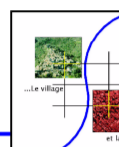


# FRETERIVE




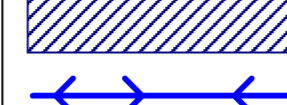




## Plan Local d'Urbanisme vd PLAN DES SERVITUDES D'UTILITÉ PUBLIQUE

Source des données : DDT de la Savoie



Février 2020 / Approbation  
Echelle 1/5000<sup>e</sup>

CROUZET URBANISME  
19 Grande Rue - 26 130 Saint Paul Trois Châteaux  
Tel. : 04 75 98 69 03  
e-mail : crouzet-urbanisme@orange.fr

-  AC1 / Servitude relative aux monuments historiques classés (château de Miolans).
-  Servitude AS1. Périmètres de protection de captages d'eau potable. Périmètres de protection immédiats.
-  Servitude AS1. Périmètres de protection de captages d'eau potable. Périmètre de protection rapprochés et éloignés.
-  I4 / Servitudes relatives à l'établissement des canalisations électriques (alimentation générale et distribution)
-  PM1 / Servitude résultant des Plans de Prévention des Risques Naturels Prévisibles (PPRI de l'Isère).
-  PT3 / Servitudes attachées aux réseaux de télécommunications des postes et télécommunications.
-  Servitude T1, relative aux voies ferrées.
-  Servitude SUP1, associée à Canalisations de transport de gaz naturel Vimines Saint-Baldouph-Ugine et correspondant à la zone d'effets létaux (PEL) du phénomène dangereux de référence majorant au sens de l'article R.555-39 du code de l'environnement.

