

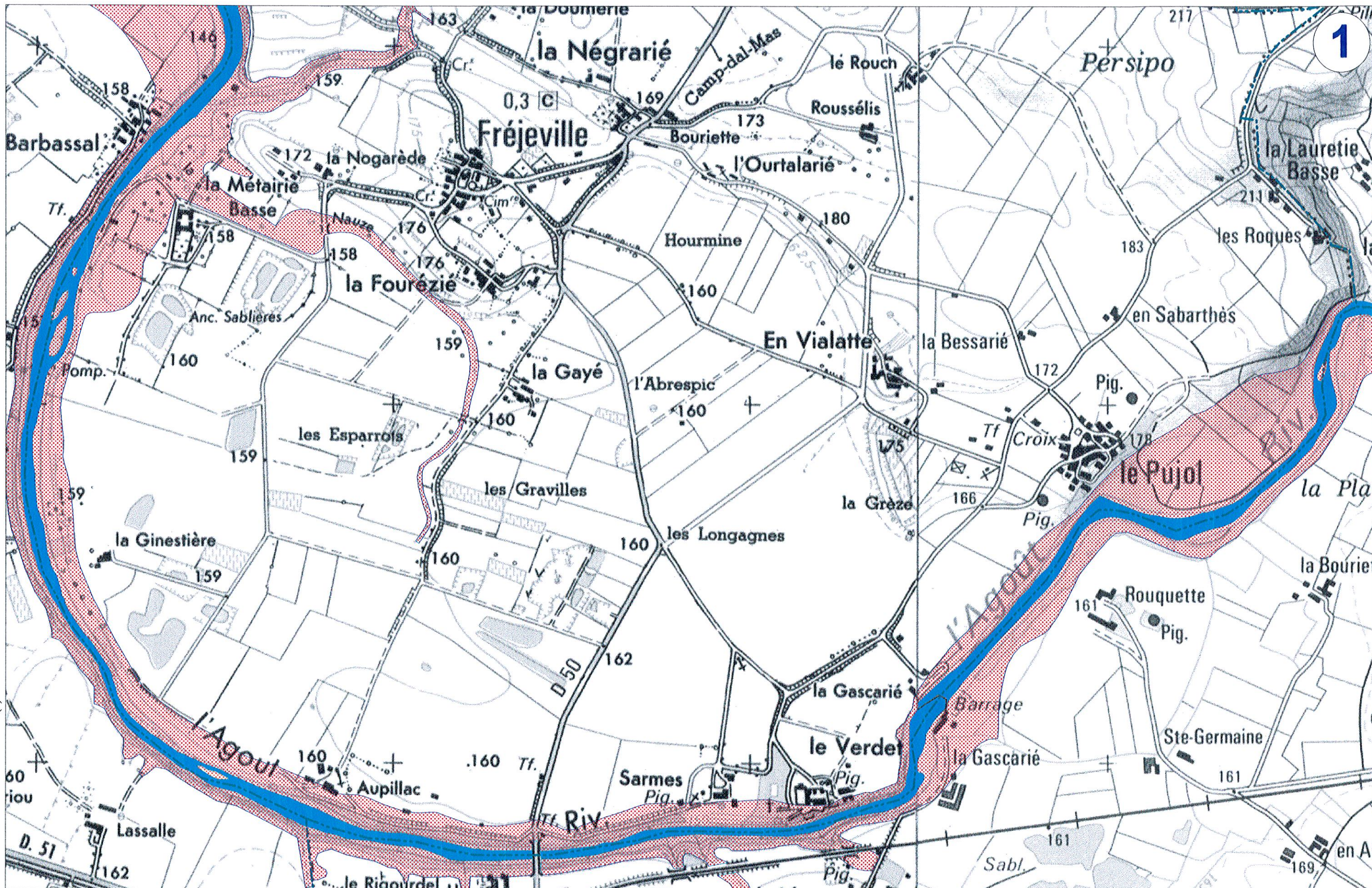
COMMUNE DE FREJEVILLE

**Tableau d'assemblage
carte des zonages**

Sur le fond du plan IGN au 1/10.000



ECHELLE 1 / 30.000






DDE 81

**P.P.R. INONDATION
COMMUNE DE FREJEVILLE**

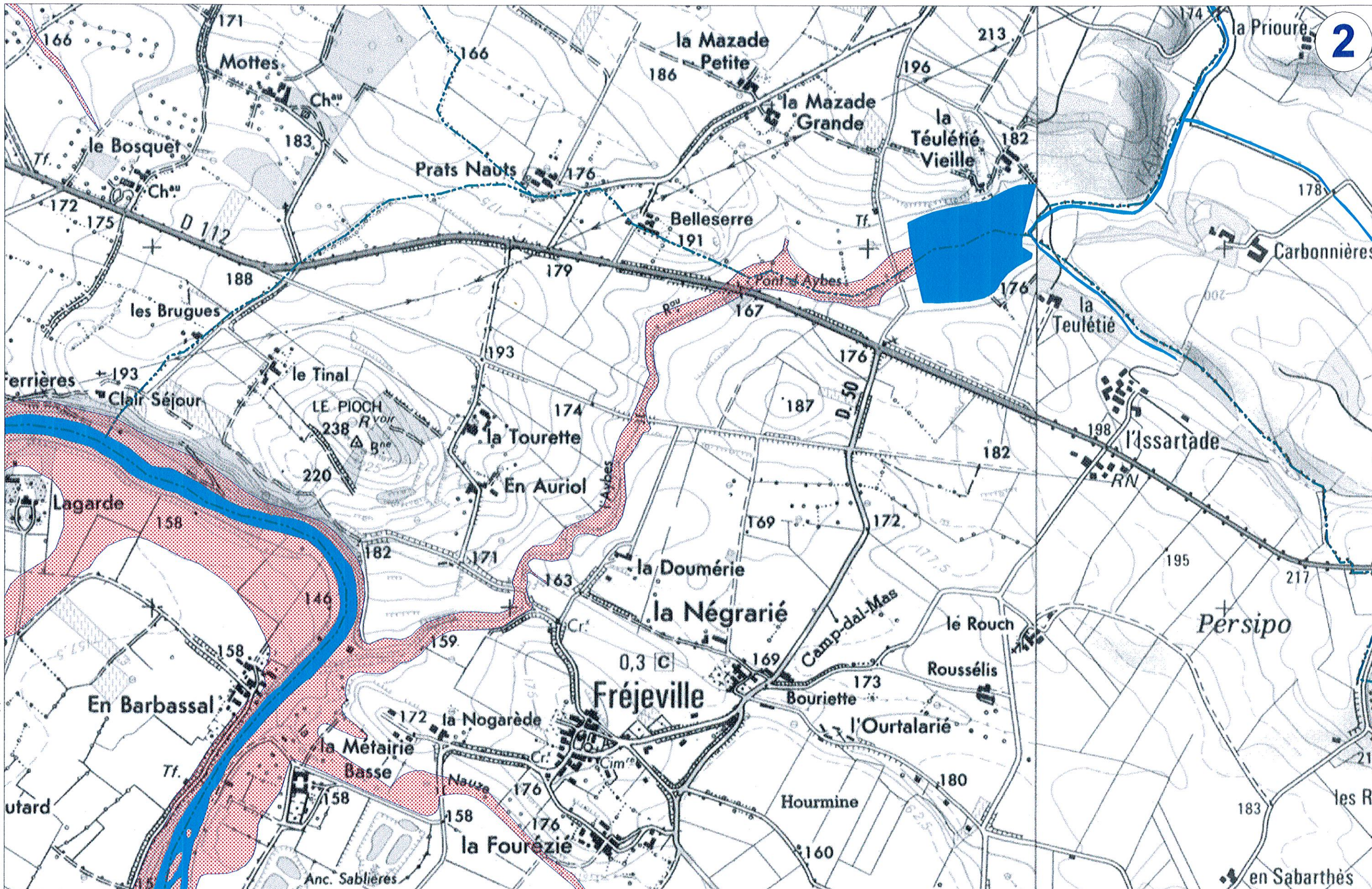
Réalisé par GEOSPHAIR

CARTE DES ZONAGES

-  Zone Bleue
-  Zone Rouge
-  Zone Jaune



ECHELLE 1 / 10 000






DDE 81

**P.P.R. INONDATION
COMMUNE DE FREJEVILLE**

Réalisé par GEOSPHAIR

CARTE DES ZONAGES

-  Zone Bleue
-  Zone Rouge
-  Zone Jaune



ECHELLE 1 / 10 000