



"EVREUX", NORMANDIE
TOURISME
L'art de s'évader

PR®

MOYEN

4H

16KM

Départ à Huest

Parking du stade municipal

Dénivelé

Altitude mini
67m
Altitude maxi
141m

Difficultés

Prudence lors de la traversée des routes départementales.

Balisage

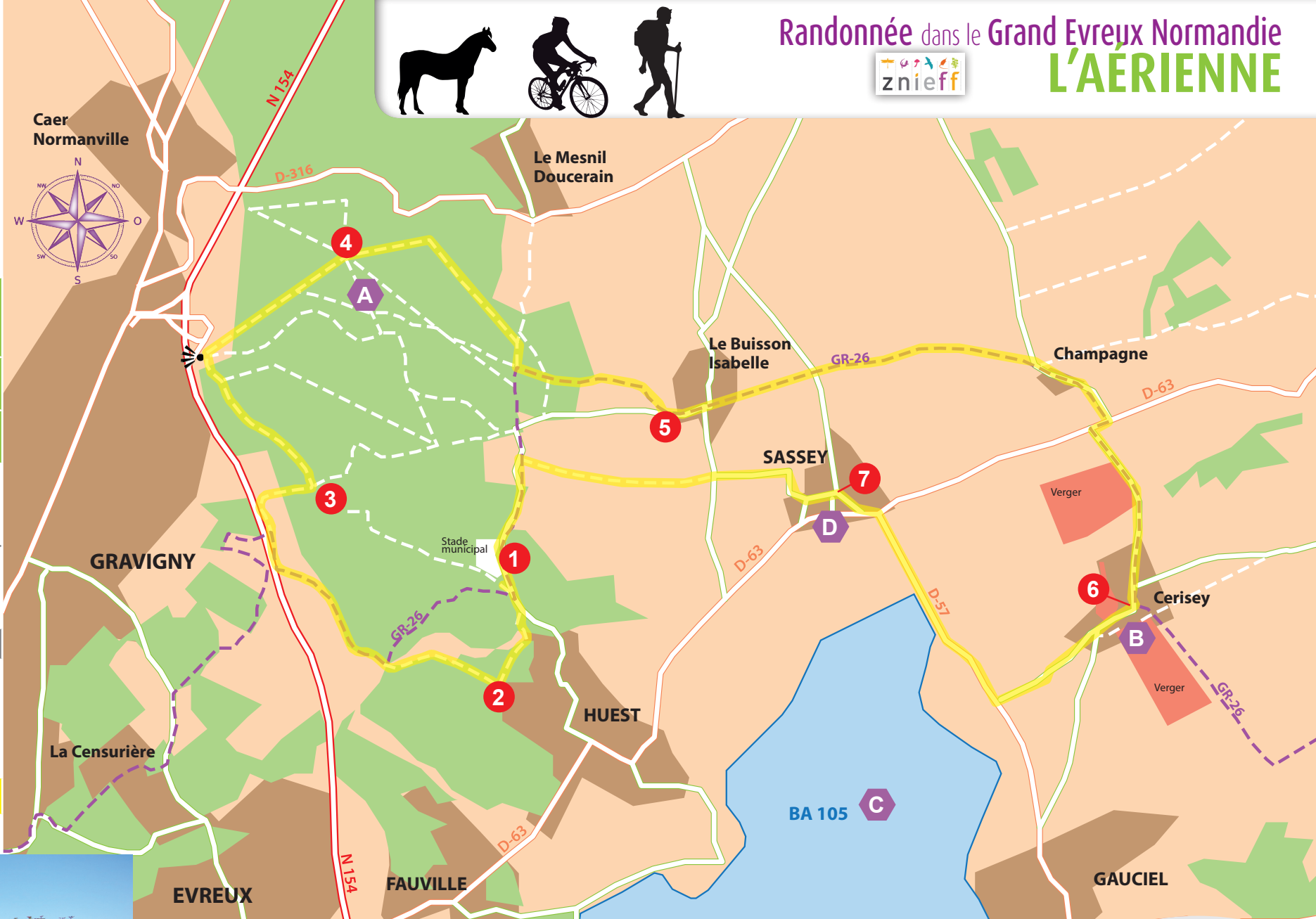
Jaune

Carte IGN

N° 2013 O



Randonnée dans le **Grand Evreux Normandie**
L'AÉRIENNE



Lors de ce voyage «aérien», vous découvrirez une faune et une flore remarquable. Vous ferez ensuite escale au pays de la pomme rouge puis, avec un peu de chance, croiserez la route du Transall C-160 de la base aérienne 105. Alors bon vol !


Fiche téléchargeable sur
www.grandevreuxtourisme.fr



L'art de s'évader




À découvrir en chemin...

**A**

La Forêt classée ZNIEFF

L'inventaire des Zones Naturelles d'Intérêt Écologique, Faunistique et Floristique (ZNIEFF) est un programme initié en 1982 par le ministère en charge de l'Environnement et piloté par le Muséum national d'histoire naturelle (MNHN). Il correspond au recensement d'espaces naturels terrestres remarquables.

**B**

Le Clos Cerisey

Une pomme à la chair rouge ! Du jamais vu. Stéphane Van Tornhout et son épouse Martine, arboriculteurs à Gauciel, ont importé cette incroyable pomme sanguine du Canada : une pomme à la peau et à la chair rouge. Son goût, savoureux et acidulé, est transformé par Stéphane en jus et apéritif normand, en Cidre Rosé et en délicieux produits dérivés faits maison.

**C**

La Base Aérienne 105

De 1952 à 1967, la base aérienne de l'OTAN a fortement marqué la ville d'Evreux. Comptant jusqu'à 9000 américains, l'ancienne ville médiévale va vivre au rythme de l'American Way of Life. Devenue base aérienne 105 en 1967, la plateforme aéronautique d'Evreux abrite aujourd'hui un musée, qui témoigne encore notamment de ce riche passé.

**D**

Les Mares de Sassey

Véritables réserves biologiques, elles constituent un écosystème miniature, facilement accessible, qui abrite une profusion de petits animaux.



Randonnée dans le Grand Evreux Normandie L'AÉRIENNE

- 1 À la sortie du parking, prendre la rue à droite sur environ 100m puis emprunter le sentier sur votre droite jusqu'à la rue de Gravigny.
- 2 Prendre à droite et suivre le chemin jusqu'au croisement des sentiers aux abords de la RN154. Continuer sur la droite sur environ 500m jusqu'au bois.
- 3 Longer le bois et emprunter le sentier à gauche. Suivre ce chemin jusqu'à la sortie de la forêt, après 50m environ, prendre le sentier remontant à droite vers la forêt. Suivre ce sentier jusqu'au rond point des tilleuls (croisée de chemins forestiers).
- 4 Prendre la 3^e sortie en partant de la droite (chemin à 135°) puis suivre ce sentier jusqu'à la petite clairière sur la droite. Prendre le chemin de droite jusqu'à la sortie de la forêt puis tourner à droite sur 50m environ. Emprunter le GR à gauche jusqu'à rejoindre la route du Hamel.
- 5 Prendre à gauche la route de Gravigny, traverser le Buisson Isabelle et continuer tout droit sur le chemin jusqu'à la RD63. Traverser avec beaucoup de prudence ! Prendre à droite puis à gauche vers Cerisey et rejoindre la rue du dessous des Clos.
- 6 Prendre à droite la rue de Reully. Le Clos Cerisey se trouve à votre gauche. Continuer tout droit jusqu'à la RD57. Tourner à droite et suivre la route (avec beaucoup de prudence) jusqu'à la RD63. Traverser puis prendre à droite la rue St Césaire.
- 7 Au calvaire, prendre à gauche la rue vers la Mairie. Continuer tout droit jusqu'à la route goudronnée, traverser et suivre le chemin jusqu'à nouveau la route. Prendre à gauche la rue de l'ermitage et rejoindre le point de départ.

Prolonger la découverte

Circuit pédestre : «Circuit de la Maladrerie»
Circuits cyclotouristiques : «La vallée de l'Eure» &
«Villages en fleurs»



www.grandevreuxtourisme.fr

L'art de s'évader

Côté pratique

Boutique du Clos Cerisey (cidre, jus de pommes...) sur rendez-vous ; Tél.: 06 32 89 41 74

Pour en savoir plus...



EVREUX NORMANDIE TOURISME & COMMERCE classé Catégorie I
1 ter place du Général de Gaulle - 27000 EVREUX
info@grandevreuxtourisme.fr
Tél. : 02 32 24 04 43 - Fax : 02 32 31 28 45

Horaires

- De mi juin à mi septembre : du lundi au samedi 9h30 18h30, dimanches & jours fériés 10h 12h30
- De mi septembre à mi juin : du lundi au samedi 9h30 18h fermé dimanches & jours fériés

Conception et crédits illustrations, plan et photos : OTC Grand Evreux



"EVREUX", NORMANDIE
TOURISME
L'art de s'évader

Randonnée dans le **Grand Evreux Normandie**



BIEN CHOISIR VOTRE RANDONNÉE

NIVEAUX

Le **dénivelé** indiqué sur les fiches représente le total des montées. Les temps de parcours sont calculés sans les arrêts.

Les **randonnées pédestres sont classées par ordre de difficultés** et différenciées par des couleurs dans la fiche pratique de chaque circuit. Nous suivons en cela, les recommandations de la FF Randonnée.

- **Très facile** moins de 2h de marche - Idéale à faire en famille, sur des chemins bien tracés.
- **Facile** moins de 3h de marche - Peut être faite en famille. Sur des chemins, avec quelquefois des passages moins faciles.
- **Moyen** moins de 4h de marche - Pour randonneur habitué à la marche. Avec quelquefois des endroits assez sportifs ou des dénivelés.
- **Difficile** plus de 4h de marche. Pour randonneur expérimenté et sportif. L'itinéraire est long et difficile (dénivelé, passages délicats), ou les deux à la fois.

Durée de la randonnée

La durée de chaque circuit est donnée à titre indicatif. Elle tient compte de la longueur de la randonnée, des dénivelés et des éventuelles difficultés.

BALISAGE

Suivez le balisage pour rester sur le bon chemin

Balisage des sentiers	PR®	GR®
Bonne direction		
Turner à gauche		
Turner à droite		
Mauvaise direction		

Vous pouvez rencontrer d'autres couleurs de balisage sur le terrain. Elles sont indiquées sur les fiches disponibles à l'Office de Tourisme.

VOTRE AVIS SUR NOS SENTIERS - ECOVEILLE®

Les itinéraires que nous vous proposons ont fait l'objet de la plus grande attention. Vos impressions et observations sur l'état des chemins, nous intéressent et nous permettent de les maintenir en état.

Nous vous invitons à communiquer vos remarques à l'aide de la fiche d'observation au verso et à nous la transmettre à l'Office de Tourisme du Grand Evreux - 1 ter place du Général de Gaulle 27000 Evreux ou info@grandevreuxtourisme.fr. Fiche téléchargeable sur www.grandevreuxtourisme.fr

QUELQUES RÈGLES À CONNAÎTRE POUR RANDONNER EN TOUTE SÉCURITÉ !

Vous allez partir à la découverte du Grand Evreux. Les espaces naturels ne sont pas des parcs d'attraction clôturés, avec des droits d'accès payants et des heures d'ouverture, ce sont des espaces ouverts à tous, en accès libre. Les visiteurs et les habitants se doivent de les respecter et de ne pas laisser de trace de leur passage.

Nous vous donnons quelques recommandations assez simples et vous demandons de respecter les points suivants :

- S'informer sur les difficultés et particularités de l'itinéraire
- S'informer sur les prévisions météorologiques
- Se préparer physiquement (choisir un parcours en accord par rapport à vos capacités physiques)
- Préparer le matériel nécessaire (emporter de quoi vous alimenter et vous hydrater)
- Emporter des vêtements et des chaussures adaptés, et du matériel technique/de sécurité (trousse de secours, loupe, crème solaire, cartes...)
- Informer au préalable quelqu'un de votre parcours et de votre heure de retour.
- Éviter de partir seul.
- Rester objectif face aux difficultés (météo, fatigue...) et s'adapter.
- Respecter le milieu et les autres usagers (utiliser les sentiers balisés, respecter la faune et la flore...)
- Suivre le balisage, marquage sur les arbres, rochers, poteaux...
- Ne pas laisser de trace de son passage



www.grandevreuxtourisme.fr

L'art de s'évader

Vos coordonnées

Nom :
 Prénom :
 Email :
 Adresse :
 CP : Ville :
 Tél :
 Type de randonnée pratiquée :
 Pédestre Équestre VTT Cyclo

Localisation du sentier

Nom de l'itinéraire :
 Commune la plus proche :
 Document utilisé pour votre randonnée :
 Topo-guide FFRandonnée
 Carte IGN
 Fiche Office de Tourisme
 Autres

Observations

.....

Anomalies constatées

Date de l'observation :

État du sentier :

- Nécessité de fauchage
- Nécessité de débroussaillage
- Érosion
- À remettre en état suite à des travaux
- Chemin accaparé par des riverains
- Autres

Balisage :

- Insuffisant
- Peu visible
- Vieux balisage
- Acte de débalisage
- Non conforme

Signalétique :

- Départ mal indiqué
- Insuffisante
- Détériorée
- Erronée

Sécurité :

- Passage difficile
- Glissement de terrain
- Passerelle détériorée
- Routes dangereuses
- Quads, motos
- Divergence du tracé entre le terrain et le document
- Autres :


Environnement :

- Dépôts sauvages
- Bruits (véhicules, routes...)
- Dégradations
- Autres :

Lieux d'anomalies constatées

(une photo du problème à envoyer si vous le pouvez par email à info@grandevreuxtourisme.fr)

(croquis)



Je suis un Eco-randonneur

- Lors de mes randonnées :
- je tiens mon chien en laisse,
 - je participe au ramassage des déchets,
 - pour éviter l'érosion, je ne coupe pas les virages et je reste sur les sentiers.

