



Rhône-Alpes, Ain
Saint-Benoît
01 Saint-Benoît, Evieu, (les) Avenières
R.D. 33, R.D. 10

Pont routier d'Evieu

Références du dossier

Numéro de dossier : IA01000495
Date de l'enquête initiale : 2010
Date(s) de rédaction : 2011
Cadre de l'étude : enquête thématique régionale Points de franchissement du Rhône
Degré d'étude : repéré

Désignation

Dénomination : pont
Précision sur la dénomination : pont routier
Appellation : pont d'Evieu

Compléments de localisation

oeuvre située en partie sur le département 38, oeuvre située en partie sur la commune Avenières (les)
Milieu d'implantation : en écart
Réseau hydrographique : Rhône
Références cadastrales :

Historique

Après la destruction du pont suspendu d'Evieu en juin 1940, par fait de guerre, il est décidé dès 1941, de reconstruire un ouvrage en béton armé. Les fondations de l'ouvrage sont exécutés en 1942 par l'entreprise Joya-Chabert (Villeurbanne). Mais les travaux, faute de moyens financiers, sont ajournés. Construit au lendemain de la guerre par la Société des Grands Travaux de Marseille (GTM), le nouveau pont d'Evieu est inauguré le 28 janvier 1950. Une restauration est engagée en 1987, comprenant notamment l'enrochement des piles de la rive droite (Joyat-Chabert).

Période(s) principale(s) : 2e quart 20e siècle

Dates : 1942 (daté par source)

Auteur(s) de l'oeuvre : Société des Grands Travaux de Marseille (entrepreneur, attribution par travaux historiques), Joya-Chabert (entrepreneur, attribution par travaux historiques)

Description

Le pont d'Evieu actuel, qui relie Saint-Benoît aux Avenières, est un ouvrage de 185 m de long, de trois travées. Il comprend trois arches (49,50 m - 52 m - 49,50 m), constituées de deux arcs en béton armé parallèles. Son tablier, de 8 m de large, porte une chaussée à double sens de circulation et deux trottoirs que bordent des parapets pleins en béton. L'ouvrage présente un parement de pierre (pierre de taille et moellons).

Éléments descriptifs

Matériau(x) du gros-oeuvre, mise en oeuvre et revêtement : pierre ; parement ; béton armé

Typologies et état de conservation

Typologies : pont en arc

Statut, intérêt et protection

Repérage carto. Pont de la R.D. 33 - R.D. 10 entre la commune de Saint-Benoît (01 ; lieu : Evieu) et le nord de la commune des Avenières (38).

Statut de la propriété : propriété publique (?)

Références documentaires

Documents d'archive

- **AD Isère. 7093 W 74. Pont suspendu d'Evieu. 1845-1952**
AD Isère. 7093 W 74. **Pont suspendu d'Evieu. 1845-1952**
Chemise Pont d'Evieu, 1845-1914

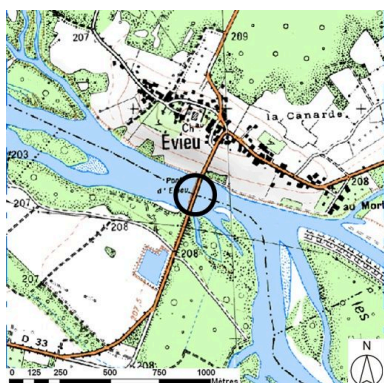
Documents figurés

- **[Pont d'Evieu sur le Rhône]. [2e moitié du 20e siècle]. 1 impr. photoméc. (carte postale) : n. et**
[Pont d'Evieu sur le Rhône]. [2e moitié du 20e siècle]. 1 impr. photoméc. (carte postale) : n. et b. (AD Ain.
Série Fi, CP4336195) Notes : a voyagé

Bibliographie

- **BROCARD, Maurice. L'Ain des grands ponts. Ain. Rhône. Valserine. Saône. Lyon : Editions de la Tour**
BROCARD, Maurice. L'Ain des grands ponts. Ain. Rhône. Valserine. Saône. Lyon : Editions de la Tour
Gile, [D.l. 1993]
p. 105, ill. p. 106

Illustrations



Plan de situation (sur fond de
SCAN25(R) (C) IGN-2008
(C) Région Rhône-Alpes
Licence n°2008-CISE27-1010)
Dess. S. Delétoille
IVR82_20100101607NUD



Vue panoramique, face
aval (depuis la rive gauche)
Phot. J. Marasi
IVR82_20100101545NUCAQ



Vue générale, face amont
(depuis la rive droite)
Phot. J. Marasi
IVR82_20100100243NUCA



Pile, face amont (depuis la rive droite)
Phot. J. Marasi
IVR82_20100100244NUCA



Vue latérale, face aval
(depuis la rive droite)
Phot. J. Marasi



Parapet, vue partielle amont
(depuis la rive gauche)
Phot. J. Marasi

IVR82_20100100245NUCA



Culée de la rive gauche, face aval
Phot. J. Marasi
IVR82_20100100247NUCA




Tablier vu de dessous
(depuis la rive gauche)
Phot. J. Marasi
IVR82_20100100248NUCA

IVR82_20100100246NUCA



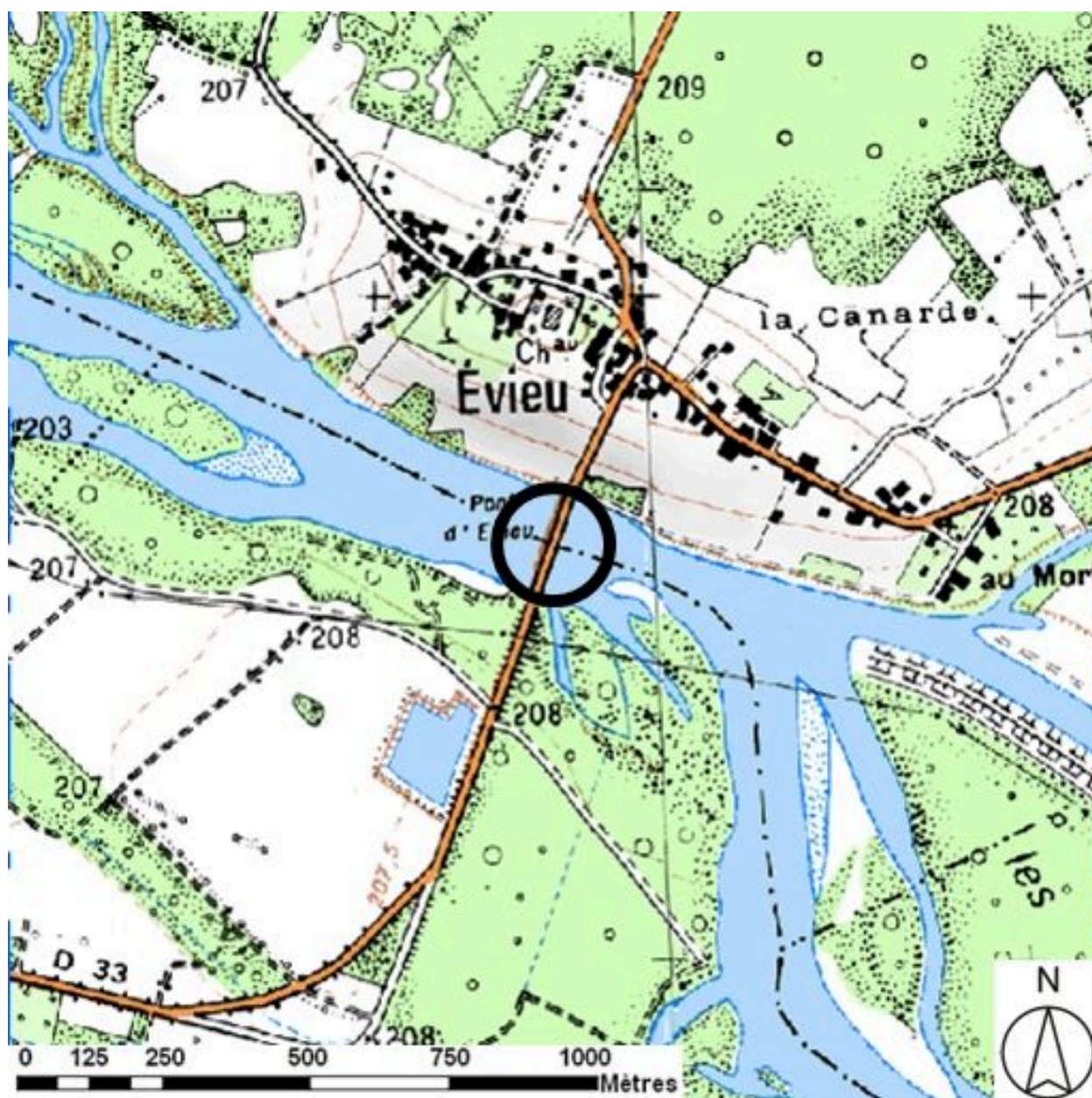
Chaussée (depuis la rive gauche)
Phot. J. Marasi
IVR82_20100100249NUCA



[Pont d'Evieu sur le Rhône]. [2e
moitié du 20e siècle]. 1 impr.
photoméc. (carte postale) : n. et b.
(AD Ain. Série Fi, CP4336195)
Phot. AD Ain, Autr.
auteur inconnu 1_
IVR82_20100100074NUCAB

Auteur(s) du dossier : Isabelle Havard, Bruno Decrock

Copyright(s) : © Région Rhône-Alpes, Inventaire général du patrimoine culturel



Plan de situation (sur fond de SCAN25(R) (C) IGN-2008 (C) Région Rhône-Alpes Licence n°2008-CISE27-1010)

IVR82_20100101607NUD

Auteur de l'illustration : S. Delétoille

Technique de relevé : reprise de fond ; Échelle : 1:25000

© Région Rhône-Alpes, Inventaire général du patrimoine culturel ; © IGN
reproduction interdite



Vue panoramique, face aval (depuis la rive gauche)

IVR82_20100101545NUCAQ

Auteur de l'illustration : J. Marasi

© Région Rhône-Alpes, Inventaire général du patrimoine culturel
reproduction soumise à autorisation du titulaire des droits d'exploitation



Vue générale, face amont (depuis la rive droite)

IVR82_20100100243NUCA

Auteur de l'illustration : J. Marasi

© Région Rhône-Alpes, Inventaire général du patrimoine culturel
reproduction soumise à autorisation du titulaire des droits d'exploitation



Pile, face amont (depuis la rive droite)

IVR82_20100100244NUCA

Auteur de l'illustration : J. Marasi

© Région Rhône-Alpes, Inventaire général du patrimoine culturel
reproduction soumise à autorisation du titulaire des droits d'exploitation



Vue latérale, face aval (depuis la rive droite)

IVR82_20100100245NUCA

Auteur de l'illustration : J. Marasi

© Région Rhône-Alpes, Inventaire général du patrimoine culturel
reproduction soumise à autorisation du titulaire des droits d'exploitation



Parapet, vue partielle amont (depuis la rive gauche)

IVR82_20100100246NUCA

Auteur de l'illustration : J. Marasi

© Région Rhône-Alpes, Inventaire général du patrimoine culturel
reproduction soumise à autorisation du titulaire des droits d'exploitation



Culée de la rive gauche, face aval

IVR82_20100100247NUCA

Auteur de l'illustration : J. Marasi

© Région Rhône-Alpes, Inventaire général du patrimoine culturel
reproduction soumise à autorisation du titulaire des droits d'exploitation



Tablier vu de dessous (depuis la rive gauche)

IVR82_20100100248NUCA

Auteur de l'illustration : J. Marasi

© Région Rhône-Alpes, Inventaire général du patrimoine culturel
reproduction soumise à autorisation du titulaire des droits d'exploitation




Chaussée (depuis la rive gauche)

IVR82_20100100249NUCA

Auteur de l'illustration : J. Marasi

© Région Rhône-Alpes, Inventaire général du patrimoine culturel
reproduction soumise à autorisation du titulaire des droits d'exploitation



[Pont d'Evieu sur le Rhône]. [2e moitié du 20e siècle]. 1 impr. photoméc. (carte postale) : n. et b. (AD Ain. Série Fi, CP4336195)

Référence du document reproduit :

- **[Pont d'Evieu sur le Rhône]. [2e moitié du 20e siècle]. 1 impr. photoméc. (carte postale) : n. et b.**
[Pont d'Evieu sur le Rhône]. [2e moitié du 20e siècle]. 1 impr. photoméc. (carte postale) : n. et b. (AD Ain. Série Fi, CP4336195) Notes : a voyagé

IVR82_20100100074NUCAB

Auteur de l'illustration : AD Ain

Auteur du document reproduit : auteur inconnu 1_

© Région Rhône-Alpes, Inventaire général du patrimoine culturel ; © Archives départementales de l'Ain
reproduction soumise à autorisation du titulaire des droits d'exploitation