

Maître d'Ouvrage

COMMUNE D'AUREILHAN

Plan Local d'Urbanisme (plu)


Recueil des Servitudes
d'Utilité Publique

direction départementale
des Territoires
Hautes-Pyrénées

service urbanisme
foncier logement

bureau application
du droit des sols

3, rue Lordat BP 1349
65013 TARRES Cedex
Téléphone 05 62 51 41 41



Septembre 2013



Liste des servitudes d'utilité publique recensées

type	libelle	objet	nom	document de référence	date	gestionnaire
A4	Servitudes applicables aux terrains rivaux des cours d'eau non domaniaux	police des eaux	Adour	arrêté préfectoral	18/04/1978	Direction Départementale des Territoires Service des eaux de l'Environnement et Aménagement foncier
AC1	Servitudes de protection des monuments historiques classés ou inscrits	inscrit MH	Ensemble usine blanche et usine rouge Oustau - AUREILHAN	arrêté préfectoral	01/09/1994	Service Territorial de l'Architecture et du Patrimoine
AC1	Servitudes de protection des monuments historiques classés ou inscrits	inscrit MH	Villa Oustau - AUREILHAN	arrêté préfectoral	26/08/1994	Service Territorial de l'Architecture et du Patrimoine
13	Servitudes relatives aux canalisations de transport et de distribution de gaz	canalisation	DN 200/125 SOUES-TARBES USINE A GAZ	courtier gestionnaire		TIGF Secteur de Tarbes
14	Servitudes relatives aux lignes électriques.	ligne 63 KV	Bastillac-Aureilhan	courtier gestionnaire	10/05/2005	RTE TRANSPORT ELECTRICITE SUD-OUEST Groupe Ingénierie Maintenance Réseau
14	Servitudes relatives aux lignes électriques.	ligne 63 KV	Aureilhan-TarbesAlsthon--Tournay	courtier gestionnaire	17/12/1985	RTE TRANSPORT ELECTRICITE SUD-OUEST Groupe Ingénierie Maintenance Réseau
16	Servitudes relatives aux mines et carrières	recherche mine hydrocarbures	Perris de Ger	arrêté ministériel	03/04/2008	D.R.E.A.L. Services Territoires, Aménagement, Energie, Logement
INT1	Servitudes au voisinage des cimetières	cimetière	information indicative DDT			Préfecture des Hautes-Pyrénées
PM1	Servitudes résultant des plans d'exposition aux risques naturels prévisibles	PPR	aureilhan	arrêté préfectoral	22/03/2004	Direction Départementale des Territoires S.E.R.E.F.F.

<i>type</i>	<i>libelle</i>	<i>objet</i>	<i>nom</i>	<i>document de référence</i>	<i>date</i>	<i>gestionnaire</i>
PM3	Servitudes résultant des Plans de Prévention des Risques Technologiques	PPRT	NEXTER	arrêté préfectoral	10/07/2012	Direction Départementale des Territoires S.E.R.E.F.
PT2	Servitudes relatives à la protection des centres d'émission et de réception radio-électriques contre les obstacles	faisceau hertz.	Lembeye/Galaa=Barbazan Debat/bois de rebisco (065 022 0008)	décret ministériel	23/06/1982	France Télécom UPR SO
PT2	Servitudes relatives à la protection des centres d'émission et de réception radio-électriques contre les obstacles	centre radioélectrique	065 022 0014- Aureilhan/Alaric	décret ministériel	18/01/1989	France Télécom UPR SO
PT3	Servitudes relatives aux communications téléphoniques et télégraphiques	câble	FO F405-2 Auch Tarbes			France Télécom UPR SO
PT3	Servitudes relatives aux communications téléphoniques et télégraphiques	câble	205-02 Toulouse Bayonne - tronçon Auch Tarbes			France Télécom UPR SO
T1	Servitudes relatives aux chemins de fer	voie ferrée	Toulouse-Bayonne			Réseau Ferré de France Direction régionale Midi-Pyrénées

POLICE DES EAUX

(Cours d'eau non domaniaux)

I. - GÉNÉRALITÉS

Servitudes applicables ou pouvant être rendues applicables aux terrains riverains des cours d'eau non domaniaux ou compris dans l'emprise du lit de ces cours d'eau.

Servitudes de passage et de flottage à bûches perdues.

Servitudes de curage, délargissement et de redressement des cours d'eau (applicables également aux cours d'eau mixtes - alinéa 2 de l'article 37 de la loi du 16 décembre 1964 visée ci-après).

Servitudes concernant les constructions, clôtures et plantations.

Loi du 8 avril 1898 sur le régime des eaux (art. 30 à 32 inclus), titre III (des rivières flottables à bûches perdues).

Code rural, livre I^{er}, titre III, chapitre I^{er} et III, notamment les articles 100 et 101.

Loi n° 64-1245 du 16 décembre 1964 sur le régime et la répartition des eaux et la lutte contre leur pollution.

Décret n° 59-96 du 7 janvier 1959 complété par le décret n° 60-419 du 25 avril 1960.

Code de l'urbanisme, articles L. 421-1, L. 422-1, L. 422-2, R. 421-38-16 et R. 422-8.

Circularité S/AR/12 du 12 février 1974 concernant la communication aux D.D.E. des servitudes relevant du ministère de l'agriculture.

Circularité du 27 janvier 1976 relative aux cours d'eau mixtes (J.O. du 26 février 1976).

Circularité n° 78-95 du ministère des transports du 6 juillet 1978 relative aux servitudes d'utilité publique affectant l'utilisation du sol et concernant les cours d'eau (report dans les P.O.S.).

Ministère de l'agriculture - direction de l'aménagement - service de l'hydraulique.

II. - PROCÉDURE D'INSTITUTION

A - PROCÉDURE

Application des servitudes prévues par le code rural et les textes particuliers, aux riverains des cours d'eau non domaniaux dont la définition a été donnée par la loi n° 64-1245 du 16 décembre 1964.

Application aux riverains des cours d'eau mixtes, des dispositions relatives au curage, à l'élargissement et au redressement des cours d'eau (art. 37, alinéa 2, de la loi du 16 décembre 1964 ; circularité du 27 janvier 1976 relative aux cours d'eau mixtes).

Procédure particulière en ce qui concerne la servitude de passage des engins mécaniques ; arrêté préfectoral déterminant après enquête la liste des cours d'eau ou sections de cours d'eau dont les riverains sont tenus de supporter la dite servitude (art. 3 et 9 du décret du 25 avril 1960).

B - INDEMNISATION

Indemnité prévue pour la servitude de flottage à bûches perdues si celle-ci a été établie par décret, déterminée à l'amiable et par le tribunal d'instance en cas de contestation (art. 32 de la loi du 8 avril 1898).

Indemnité prévue en cas d'élargissement ou de modification du lit du cours d'eau, déterminée à l'amiable ou par le tribunal d'instance en cas de contestation (art. 101 du code rural).

Indemnité prévue pour la servitude de passage des engins mécaniques, déterminée à l'amiable ou par le tribunal d'instance en cas de contestation, si pour ce faire il y a obligation de supprimer des clôtures, arbres et arbustes existant avant l'établissement de la servitude (art. 1^{er} et 3 du décret du 7 janvier 1959).

C. - PUBLICITE

Publicité inhérente à l'institution de la servitude de passage d'engins mécaniques.

Publicité par voie d'affichage en main.

Insertion dans un journal publié dans le département, de l'arrêté préfectoral prescrivant l'enquête.

III. - EFFETS DE LA SERVITUDE

A - PRÉROGATIVES DE LA PUISSANCE PUBLIQUE

1° Prerogatives exercées directement par la puissance publique

Possibilité pour l'administration de procéder à la suppression des nouvelles constructions, clôtures ou plantations édifiées contrairement aux règles instituées dans la zone de servitude de passage des engins de curage.

2° Obligations de faire imposées au propriétaire

Obligation pour les propriétaires de terrains situés dans la zone de passage des engins de curage, de procéder sur mise en demeure du préfet à la suppression des clôtures, arbres et arbustes existant antérieurement à l'institution de la servitude. En cas d'inexécution, possibilité pour l'organisme ou la collectivité chargé de l'entretien du cours d'eau, d'y procéder d'office, aux frais des propriétaires (art. 3 du décret du 7 janvier 1959).

Obligation pour lesdits propriétaires, d'adresser une demande d'autorisation à la préfecture, avant d'entreprendre tous travaux de construction nouvelle, toute élévation de clôture, toute plantation. Le silence de l'administration pendant trois mois vaut accord tacite.

L'accord peut comporter des conditions particulières de réalisation (art. 10 du décret du 25 avril 1960).

B - LIMITATIONS AU DROIT D'UTILISER LE SOL

1° Obligations passives

Obligation pour les propriétaires riverains des cours d'eau de laisser passer sur leurs terrains, pendant la durée des travaux de curage, d'élargissement, de régularisation ou de redressement desdits cours d'eau, les fonctionnaires et agents chargés de la surveillance ainsi que les entrepreneurs et ouvriers - ce droit doit s'exercer autant que possible en longeant la rive du cours d'eau (art. 121 du code rural). Cette obligation s'applique également aux riverains des cours d'eau mixtes (§ IV-B, 1^{er} de la circulaire du 27 janvier 1976 relative aux cours d'eau mixtes).

Obligation pour lesdits riverains de recevoir sur leurs terrains des dépôts provenant du curage (servitude consacrée par la jurisprudence).

Obligation pour lesdits riverains de réserver le libre passage pour les engins de curage et de rapporter à 4 mètres d'un obstacle situé près de la berge et qui s'oppose au passage des engins (décrets des 7 janvier 1959 et 25 avril 1960).

Obligation pour les riverains des cours d'eau où la pratique du transport de bois par flot-tage à bûches perdues a été maintenue de supporter sur leurs terrains une servitude de marche-pied dont l'assiette varie avec les textes qui l'ont établie (décret et règlements anciens).

Possibilité pour les propriétaires riverains des cours d'eau non domaniaux dont les terrains sont frappés de la servitude de passage des engins mécaniques, de procéder à des constructions et plantations, sous condition d'en avoir obtenu l'autorisation préfectorale et de respecter les prescriptions de ladite autorisation (art. 10 du décret du 25 avril 1960).

Si les travaux ou constructions envisagés nécessitent l'obtention d'un permis de construire, celui-ci tient lieu de l'autorisation visée ci-dessus. Dans ce cas, le permis de construire est délivré après consultation du service chargé de la police des cours d'eau et avec l'accord du préfet. Cet accord est réputé donné faute de réponse dans un délai d'un mois suivant la transmission de la demande de permis de construire par l'autorité chargée de l'instruction (art. R. 421-38-16 du code de l'urbanisme).

Si les travaux sont exemptés de permis de construire, mais assujettis au régime de déclaration en application de l'article L. 422-2 du code de l'urbanisme, le service instructeur consulte l'autorité mentionnée à l'article R. 421-38-16 dudit code. L'autorité ainsi consultée fait connaître à l'autorité compétente son opposition ou les prescriptions qu'elle demande dans un délai d'un mois à dater de la réception de la demande d'avis par l'autorité consultée. A défaut de réponse dans ce délai, elle est réputée avoir donné un avis favorable (art. R. 422-8 du code de l'urbanisme).

Possibilité pour les propriétaires riverains des cours d'eau non domaniaux de procéder, à condition d'en avoir obtenu l'autorisation préfectorale, à l'édition de barrages ou d'ouvrages destinés à l'établissement d'une prise d'eau, d'un moulin ou d'une usine (art. 97 à 102 et 106 à 107 du code rural et article 644 du code civil et loi du 16 octobre 1919 relative à l'utilisation de l'énergie hydraulique). La demande de permis de construire doit être accompagnée de la justification du dépôt de la demande d'autorisation (art. R. 421-3-3 du code de l'urbanisme).

Ce droit peut être supprimé ou modifié sans indemnité de la part de l'Etat exerçant ses pouvoirs de police dans les conditions prévues par l'article 109 du code rural, aux riverains des cours d'eau mixtes dont le droit à l'usage de l'eau n'a pas été transféré à l'Etat (circulaire du 27 janvier 1976 relative aux cours d'eau mixtes - § IV-B, 2°).

DÉCRET N° 69-96 DU 7 JANVIER 1959
relatif aux servitudes de libre passage sur les berges des cours d'eau
non navigables ni flottables

Le président du conseil des ministres,
Sur le rapport du ministre de l'agriculture, du garde des sceaux, ministre de la justice, et du
ministre de l'intérieur,

Vu la Constitution, et notamment son article 37 ;

Vu le code rural, livre I^{er}, titre III, chapitre III ;

Le Conseil d'Etat (section des travaux publics) entendu,

Décète :

Art. 1^{er}. - Les riverains des cours d'eau non navigables ni flottables, dont la liste sera déterminée, après enquête, par arrêté préfectoral ou des sections de cours d'eau portées sur cette liste, sont tenus de permettre le libre passage, soit dans le lit desdits cours d'eau, soit sur leurs berges, dans la limite d'une largeur de quatre mètres à partir de la rive, des engins mécaniques servant aux opérations de curage et de faucardement. Sauf dans le cas indiqué à l'article 3, l'établissement de cette servitude ne crée pas de droit à indemnité. A l'intérieur des zones soumises à la servitude, toute nouvelle construction, toute élévation de clôture • fixe, toute plantation est soumise à autorisation préfectorale. Les constructions, clôtures ou plantations qui seraient édifiées en contravention de cette obligation pourront être supprimées à la diligence de l'administration. Les terrains actuellement bâtis ou clos de murs, les cours et jardins attenants aux habitations sont exempts de la servitude.

Art. 2. - Un décret détermine les formes de l'enquête qui doit précéder l'arrêté préfectoral prévu à l'article 1^{er} ainsi que les cas dans lesquels il pourra être dérogé par ledit arrêté à la largeur maximale, indiquée audit article, de la zone de servitude.

Art. 3. - Les propriétaires de clôtures, arbres et arbustes situés dans les zones grevées de servitude antérieurement à l'ouverture de l'enquête qui précède l'arrêté préfectoral peuvent être mis par le préfet en demeure de supprimer ces clôtures, arbres et arbustes. Cette suppression ouvre droit à indemnité.

En cas d'inexécution, les clôtures, arbres et arbustes peuvent être supprimés, aux frais du propriétaire, par la collectivité ou l'organisme chargé de l'entretien du cours d'eau, à ce habilité par le préfet. Cette exécution d'office ne fait pas disparaître le droit à indemnité.

Au cas où une clôture, dont la suppression n'est pas ordonnée, doit être déplacée pour permettre le passage des engins mécaniques, son déplacement et sa remise en place incombent à la collectivité ou à l'organisme chargé de l'entretien du cours d'eau.

Art. 4. - Les contestations auxquelles pourront donner lieu l'établissement et l'exercice de la servitude ainsi que la fixation des indemnités éventuelles seront portées en premier ressort devant le tribunal d'instance qui, en se prononçant, devra concilier l'intérêt général avec le respect dû à la propriété.

Art. 5. - Le ministre de l'agriculture, le garde des sceaux, ministre de la justice, et le ministre de l'intérieur sont chargés, chacun en ce qui le concerne, de l'exécution du présent décret, qui sera publié au *Journal officiel* de la République française.

Fait à Paris, le 7 janvier 1959.

CHARLES DE GAULLE

Par le président du conseil des ministres :

Le ministre de l'agriculture,

ROGER HOUDET

MICHEL DEBRÉ

Le ministre de l'intérieur :

EMILE PELLETIER

Le garde des sceaux, ministre de la justice,

**fixant les conditions d'application du décret n° 59-96 du 7 janvier 1959
relatif aux servitudes de libre passage sur les berges des cours d'eau
non navigables ni flottables**

DÉCRET N° 60-419 DU 25 AVRIL 1960

Le Premier ministre,
Sur le rapport du ministre de l'agriculture, du garde des sceaux, ministre de la justice, et du ministre
de l'intérieur,

Vu le décret n° 59-96 du 7 janvier 1959 relatif aux servitudes de libre passage sur les berges des
cours d'eau non navigables ni flottables,

Décrète :

Art. 1^{er} - La largeur maximale de 4 mètres comptés à partir de la rive, telle qu'elle est fixée
à l'article 1^{er} du décret susvisé n° 59-96 du 7 janvier 1959, pour l'application de la servitude de
passage des engins mécaniques de curage et de faucardement, sur les berges des cours d'eau non
navigables et non flottables, peut être étendue toutes les fois qu'un obstacle fixe, situé à proximité de
la berge, s'oppose au passage des engins.
La zone d'application de la servitude ne peut, en de tels cas, excéder 4 mètres comptés à partir
des limites de l'obstacle.

Art. 2. - Dans chaque département, le projet de liste des cours d'eau ou sections de cours d'eau
dont les riverains seront tenus de supporter la servitude prévue à l'article 1^{er} du décret n° 59-96 du 7
janvier 1959 susvisé est préparé par les ingénieurs du service de l'aménagement agricole des eaux, après
consultation des ingénieurs du service hydraulique, du génie rural et des eaux et forêts.
Art. 3. - Le préfet prend un arrêté prescrivait l'ouverture d'une enquête sur le projet de liste
visée à l'article 2.

1° L'objet de l'enquête, la date à laquelle celle-ci sera ouverte et sa durée, qui ne peut être
inférieure à quinze jours ni supérieure à trente jours ;
2° Les heures et les lieux où le public pourra prendre connaissance du dossier d'enquête et formuler
ses observations sur un registre à feuillets non mobiles ouvert à cet effet.
L'arrêté est publié par voie d'affiches et, éventuellement, par tous autres procédés dans chacune des
communes désignées par le préfet. L'arrêté est en outre inséré en caractères apparents dans un des journaux publiés dans le
département.

Art. 4. - Le dossier d'enquête comprend :

- le projet de liste des cours d'eau ou sections de cours d'eau dont les riverains seront tenus de
supporter la servitude de passage des engins mécaniques servant aux opérations de curage et de
faucardement ;
- le projet d'arrêté portant approbation de la liste précitée ;
- une carte du tracé de chacun des cours d'eau et de chacune des sections de cours d'eau portées sur
la liste ;
- la liste des endroits où il est prévu, en application des dispositions de l'article 1^{er} du présent
décret, que la zone de la servitude sera fixée à une largeur supérieure à 4 mètres comptés à partir
de la rive. Pour chacun de ces endroits, la longueur et la largeur de la zone soumise à la servitude
doivent être indiquées de façon précise, avec plan sommaire à l'appui. Les motifs de la dérogation à
la largeur de 4 mètres doivent être également indiqués.

Art. 5. - L'enquête s'ouvre à la sous-préfecture ou à la préfecture pour l'arrondissement siège du
chef-lieu du département. L'arrêté du préfet prescrivait l'enquête peut, en outre, ordonner le dépôt
pendant le délai et à partir de la date fixée comme il est dit à l'article 3, dans chacune des mairies des
communes qu'il désigne, d'un registre subsidiaire sur feuillets non mobiles coté et paraphé par le
maire et d'un dossier sommaire d'enquête.

Art. 6. - Pendant le délai fixé à l'article 3, les observations sur le projet soumis à l'enquête peuvent
être consignées par les intéressés sur les registres d'enquête. Elles peuvent également être adressées par
écrit au sous-préfet, lequel les annexes au registre déposé à la sous-préfecture.

Art. 7. - A l'expiration du délai d'enquête, les registres d'observations sont clos et signés, selon
le lieu du dépôt, par le sous-préfet ou le maire.

● Ils sont adressés par chacun des maires au sous-préfet dans un délai de huit jours. Le sous-préfet transmet ensuite au préfet, avec son avis, l'ensemble des registres de réclamations qu'il a centralisés.

● Art. 8. - Après avis des ingénieurs de l'aménagement agricole des eaux, le préfet statue par arrêté sur la liste définitive des cours d'eau ou sections de cours d'eau dont les rivières sont tenus de supporter la servitude de passage des engins mécaniques de curage et de fauconnement.

● Art. 9. - Tout projet de modification ou d'adjonction à la liste des cours d'eau ou sections de cours d'eau fait l'objet d'une procédure identique à celle qui a été indiquée aux articles 2 à 8 du présent décret.

● Art. 10. - Tout projet de construction, clôture fixe, plantation, soumis à autorisation en application de l'article 1^{er} du décret susvisé du 7 janvier 1959 doit faire l'objet d'une demande d'autorisation adressée au préfet par lettre recommandée avec demande d'avis de réception.

● La demande d'autorisation indique :

- le nom et l'adresse du pétitionnaire ainsi que sa qualité de propriétaire, de locataire ou d'usufruitier ;
- l'emplacement, la nature, la disposition de la construction, de la clôture ou de la plantation envisagée.

Le préfet statue sur la demande dans les trois mois à dater de l'accusé de réception de cette dernière, après avis des ingénieurs du service de l'aménagement agricole des eaux. Il fixe éventuellement dans sa décision les conditions auxquelles doit être surabondamment la réalisation du projet.

En cas de rejet de la demande, le préfet notifie immédiatement sa décision motivée au

pétitionnaire.

La décision du préfet est portée à la connaissance du maire de la commune sur le territoire de laquelle est située la propriété intéressée.

Si aucune suite n'a été donnée à la demande dans le délai de trois mois prévu au présent article, celle-ci est considérée comme agréée sans conditions.

Art. 11. - Les dispositions de l'article 10 s'appliquent sans préjudice de l'observation de la législation et de la réglementation en vigueur en ce qui concerne notamment la police des eaux, la protection contre les inondations, la protection de la santé publique, l'urbanisme.

Art. 12. - Le ministre de l'agriculture, le garde des sceaux, ministre de la justice, et le ministre de l'intérieur sont chargés, chacun en ce qui le concerne, de l'exécution du présent décret, qui sera publié au *Journal officiel* de la République française.

Fait à Paris, le 25 avril 1960.

MICHEL DEBRÉ

Par le Premier ministre :

HENRI ROCHEREAU
Le ministre de l'agriculture.

EDMOND MICHELET

Le ministre de l'intérieur.
PIERRE CHATENET

Le garde des sceaux, ministre de la justice,

MONUMENTS HISTORIQUES

I. - GÉNÉRALITÉS

Servitudes de protection des monuments historiques.

Loi du 31 décembre 1913 modifiée et complétée par les lois du 31 décembre 1921, 23 juillet 1927, 27 août 1941, 25 février 1943, 10 mai 1946, 21 juillet 1962, 30 décembre 1966, 23 décembre 1970, 31 décembre 1976, 30 décembre 1977, 15 juillet 1980, 12 juillet 1985 et du 6 janvier 1986, et par les décrets du 7 janvier 1959, 18 avril 1961, 6 février 1969, 10 septembre 1970, 7 juillet 1977 et 15 novembre 1984, 2000-1208 du 13 décembre 2000.

Loi du 2 mai 1930 (art. 28) modifiée par l'article 72 de la loi n° 83-8 du 7 janvier 1983.

Loi n° 79-1150 du 29 décembre 1979 relative à la publicité, aux enseignants et préenseignes, complétée par la loi n° 85-729 du 18 juillet 1985 et décrets d'application n° 80-923 et n° 80-924 du 21 novembre 1980, n° 82-211 du 24 février 1982, n° 82-220 du 25 février 1982, n° 82-723 du 13 août 1982, n° 82-764 du 6 septembre 1982, n° 82-1044 du 7 décembre 1982 et n° 89-422 du 27 juin 1989.

Décret du 18 mars 1924 modifié par le décret du 13 janvier 1940 et par le décret n° 70-836 du 10 septembre 1970 (art. 11), n° 84-1006 du 15 novembre 1984.

Décret n° 70-836 du 10 septembre 1970 pris pour l'application de la loi du 30 décembre 1966, complété par le décret n° 82-68 du 20 janvier 1982 (art. 4).

Décret n° 70-837 du 10 septembre 1970 approuvant le cahier des charges-types pour l'application de l'article 2 de la loi du 30 décembre 1966.

Code de l'urbanisme, articles L. 410-1, L. 421-1, L. 421-6, L. 422-1, L. 422-2, L. 422-4, L. 430-1, L. 430-8, L. 441-1, L. 441-2, R. 410-4, R. 410-13, R. 421-19, R. 421-36, R. 421-38, R. 421-38-1, R. 421-38-2, R. 421-38-3, R. 421-38-4, R. 421-38-8, R. 430-4, R. 430-5, R. 430-9, R. 430-10, R. 430-12, R. 430-15-7, R. 430-26, R. 430-27, R. 441-3, R. 442-1, R. 442-4-8, R. 442-4-9, R. 442-6, R. 442-6-4, R. 442-11-1, R. 442-12, R. 442-13, R. 443-9, R. 443-10, R. 443-13.

Code de l'expropriation pour cause d'utilité publique, article R. 11-15 et article 11 de la loi du 31 décembre 1913.

Décret n° 79-180 du 6 mars 1979 instituant des services départementaux de l'architecture.

Décret n° 79-181 du 6 mars 1979 instituant des délégués régionaux à l'architecture et à l'environnement.

Décret n° 80-911 du 20 novembre 1980 portant statut particulier des architectes en chef des monuments historiques modifié par le décret n° 88-698 du 9 mai 1988.

Décret n° 84-145 du 27 février 1984 portant statut particulier des architectes des bâtiments de France.

Décret n° 84-1007 du 15 novembre 1984 instituant auprès des préfets de région une commission régionale du patrimoine historique, archéologique et ethnologique.

Décret n° 85-771 du 24 juillet 1985 relatif à la commission supérieure des monuments historiques.

Décret n° 86-538 du 14 mars 1986 relatif aux attributions et à l'organisation des directions régionales des affaires culturelles.

Circulaire du 2 décembre 1977 (ministère de la culture et de l'environnement) relative au report en annexe des plans d'occupation des sols, des servitudes d'utilité publique concernant les monuments historiques et les sites.

Circulaire n° 80-51 du 15 avril 1980 (ministère de l'environnement et du cadre de vie) relative à la responsabilité des délégués régionaux à l'architecture et à l'environnement en matière de protection des sites, abords et paysages.

Ministère de la culture et de la communication (direction du patrimoine).
Ministère de l'équipement, du logement, des transports et de la mer (direction de l'architecture et de l'urbanisme).

II. - PROCÉDURE D'INSTITUTION

A. - PROCÉDURE

a) Classement (Loi du 31 décembre 1913 modifiée)

Sont susceptibles d'être classées :

- les immeubles par nature qui, dans leur totalité ou en partie, présentent pour l'histoire ou pour l'art un intérêt public ;
- les immeubles qui renferment des stations ou des gisements préhistoriques ou encore des monuments mégalithiques ;
- les immeubles dont le classement est nécessaire pour isoler, dégager, assainir ou mettre en valeur un immeuble classé ou proposé au classement ;
- d'une façon générale, les immeubles nus ou bâtis situés dans le champ de visibilité d'un immeuble classé ou proposé au classement.

L'initiative du classement appartient au ministre chargé de la culture. La demande de classement peut également être présentée par le propriétaire ou par toute personne physique ou morale y ayant intérêt. La demande de classement est adressée au préfet de région qui prend l'avis de la commission régionale du patrimoine historique, archéologique et ethnologique. Elle est adressée au ministre chargé de la culture lorsque l'immeuble est déjà inscrit sur l'inventaire supplémentaire des monuments historiques.

Le classement est réalisé par arrêté du ministre chargé de la culture après avis de la commission supérieure des monuments historiques.

A défaut de consentement du propriétaire, le classement est prononcé par décret en Conseil d'Etat après avis de la commission supérieure des monuments historiques.

Le recours pour excès de pouvoir contre la décision de classement est ouvert à toute personne intéressée à qui la mesure fait grief.

Le déclassement partiel ou total est prononcé par décret en Conseil d'Etat, après avis de la commission supérieure des monuments historiques, sur proposition du ministre chargé des

b) *Inscription sur l'inventaire supplémentaire des monuments historiques*

Sont susceptibles d'être portés sur cet inventaire :

- les immeubles bâtis ou parties d'immeubles publics ou privés, qui, sans justifier une demande de classement immédiat, présentent un intérêt d'histoire ou d'art suffisant pour en rendre désirable la préservation (décret du 18 avril 1961 modifiant l'article 2 de la loi de 1913) ;
- les immeubles nus ou bâtis situés dans le champ de visibilité d'un immeuble classé ou inscrit (loi du 25 février 1943).

Il est possible de n'inscrire que certaines parties d'un édifice.

L'initiative de l'inscription appartient au préfet de région (art. 1^{er} du décret n° 84-1006 du 15 novembre 1984). La demande d'inscription peut également être présentée par le propriétaire ou toute personne physique ou morale y ayant intérêt. La demande d'inscription est adressée au préfet de région.

L'inscription est réalisée par le préfet de région après avis de la commission régionale du patrimoine historique, archéologique et ethnologique. Le consentement du propriétaire n'est pas requis.

Le recours pour excès de pouvoir est ouvert à toute personne intéressée à qui la mesure fait grief.

Dès qu'un monument a fait l'objet d'un classement ou d'une inscription sur l'inventaire, il est institué pour sa protection et sa mise en valeur un périmètre de visibilité de 500 mètres (1) dans lequel tout immeuble nu ou bâti visible du monument protégé ou en même temps que lui est frappé de la servitude des « abords » dont les effets sont visés au III A-2° (art. 1^{er} et 3 de la loi du 31 décembre 1913 sur les monuments historiques). Le périmètre de 500 m peut sur proposition de l'architecte des bâtiments de France et après accord de la commune, être modifié de manière à désigner des ensembles d'immeubles et des espaces qui participent de l'environnement du monument pour en préserver le caractère ou contribuer à améliorer la qualité. Le périmètre est soumis à enquête publique conjointement avec le plan local d'urbanisme. (art. 1^{er} 6^{ème} alinéa de la loi du 31 décembre 1913).

La servitude des abords est suspendue par la création d'une zone de protection du patrimoine architectural et urbain (art. 70 de la loi n° 83-8 du 7 janvier 1983), par contre elle est sans incidence sur les immeubles classés ou inscrits sur l'inventaire supplémentaire.

L'article 72 de la loi n° 83-8 du 7 janvier 1983 relative à la répartition de compétences entre les communes, les départements, les régions et l'Etat a abrogé les articles 17 et 28 de la loi du 2 mai 1930 relative à la protection des monuments naturels et des sites, qui permettaient d'établir autour des monuments historiques une zone de protection déterminée comme en matière de protection des sites. Toutefois, les zones de protection créées en application des articles précités de la loi du 2 mai 1930 continuent à produire leurs effets jusqu'à leur suppression ou leur remplacement par des zones de protection du patrimoine architectural et urbain.

Dans ces zones, le permis de construire ne pourra être délivré qu'avec l'accord exprès du ministre chargé des monuments historiques et des sites ou de son délégué ou de l'autorité mentionnée dans le décret instituant la zone de protection (art. R. 421-38-6 du code de l'urbanisme).

B. - INDEMNISATION

a) *Classement*

Le classement d'office peut donner droit à indemnité au profit du propriétaire, s'il résulte des servitudes et obligations qui en découlent, une modification de l'état ou de l'utilisation des lieux déterminant un préjudice direct matériel et certain. La demande d'indemnité devra être adressée au préfet et produite dans les six mois à dater de la notification du décret de classement. Cet acte doit faire connaître au propriétaire son droit éventuel à indemnité (Cass. civ. 1, 14 avril 1956 : J.C., p. 56, éd. G., IV, 74). A défaut d'accord amiable, l'indemnité est fixée par le juge de l'expropriation saisi par la partie la plus diligente (loi du 30 décembre 1966, article 1^{er}, modifiant l'article 5 de la loi du 31 décembre 1913, décret du 10 septembre 1970, article 1^{er} à 3). L'indemnité est alors fixée dans les conditions prévues à l'article 13 de l'ordonnance du 23 octobre 1958 (art. L. 13-4 du code de l'expropriation). Les travaux de réparation ou d'entretien et de restauration exécutés à l'initiative du propriétaire après autorisation et sous surveillance des services compétents, peuvent donner lieu à participation de l'Etat qui peut atteindre 50 p. 100 du montant total des travaux. Lorsque l'Etat prend en charge une partie des travaux, l'importance de son concours est fixée en tenant compte de l'intérêt de l'édifice, de son état actuel, de la nature des travaux projetés et enfin des sacrifices consentis par les propriétaires ou toutes autres personnes intéressées à la conservation du monument (décret du 18 mars 1924, art. 11).

b) *Inscription sur l'inventaire supplémentaire des monuments historiques*
Les travaux d'entretien et de réparation que nécessite la conservation de tels immeubles ou parties d'immeubles peuvent, le cas échéant, faire l'objet d'une subvention de l'Etat dans la limite de 40 p. 100 de la dépense engagée. Ces travaux doivent être exécutés sous le contrôle du service des monuments historiques (loi de finances du 24 mai 1951).

c) *Abords des monuments classés ou inscrits*

Aucune indemnisation n'est prévue.

(1) L'expression « périmètre de 500 mètres » employée par la loi doit s'entendre de la distance de 500 mètres entre l'immeuble classé ou inscrit et la construction projetée (Conseil d'Etat, 29 janvier 1971, S.C.I. « La Charmille de Monsoult » : rec. p. 87, et 15 janvier 1982, Société de construction « Résidence Val Saint-Jacques » : DA 1982 n° 112).

C. - PUBLICITE

a) *Classement et inscription sur l'inventaire des monuments historiques*

Publicité annuelle au *Journal officiel* de la République française.
Notification aux propriétaires des décisions de classement ou d'inscription sur l'inventaire.

b) *Abords des monuments classés ou inscrits*

Les propriétaires concernés sont informés à l'occasion de la publicité afférente aux décisions de classement ou d'inscription.
La servitude « abords » est indiquée au certificat d'urbanisme.

III. - EFFETS DE LA SERVITUDE

A. - PREROGATIVES DE LA PUISSANCE PUBLIQUE

1° *Prerogatives exercées directement par la puissance publique*

a) *Classement*

Possibilité pour le ministre chargé des affaires culturelles de faire exécuter par les soins de l'administration et aux frais de l'Etat et avec le concours éventuel des intérêts, les travaux de réparation ou d'entretien jugés indispensables à la conservation des monuments classés (art. 9 de la loi modifiée du 31 décembre 1913).

Possibilité pour le ministre chargé des affaires culturelles de faire exécuter d'office par son administration les travaux de réparation ou d'entretien faute desquels la conservation serait gravement compromise et auxquels le propriétaire n'aurait pas procédé après mise en demeure ou décision de la juridiction administrative en cas de contestation. La participation de l'Etat au coût des travaux ne pourra être inférieure à 50 p. 100. Le propriétaire peut s'exonérer de sa dette en faisant abandon de l'immeuble à l'Etat (loi du 30 décembre 1966, art. 2; décret n° 70-836 du 10 septembre 1970, titre II) (1).

Possibilité pour le ministre chargé des affaires culturelles, de poursuivre l'expropriation de l'immeuble au nom de l'Etat, dans le cas où les travaux de réparation ou d'entretien, faute desquels la conservation serait gravement compromise, n'auraient pas été entrepris par le propriétaire après mise en demeure ou décision de la juridiction administrative en cas de contestation (art. 9-1 de la loi du 31 décembre 1913 ; décret n° 70-836 du 10 septembre 1970, titre III) ;

Possibilité pour le ministre chargé des affaires culturelles de poursuivre, au nom de l'Etat, l'expropriation d'un immeuble classé ou en instance de classement en raison de l'intérêt public qu'il offre du point de vue de l'histoire ou de l'art. Cette possibilité est également offerte aux départements et aux communes (art. 6 de la loi du 31 décembre 1913).

Possibilité pour le ministre chargé des affaires culturelles de poursuivre l'expropriation d'un immeuble non classé. Tous les effets du classement s'appliquent au propriétaire dès que l'administration lui a notifié son intention d'exproprier. Ils cessent de s'appliquer si la déclaration d'utilité publique n'intervient pas dans les douze mois de cette notification (art. 7 de la loi du 31 décembre 1913). Possibilité de céder de gré à gré à des personnes publiques ou privées les immeubles classés expropriés. La cession à une personne privée doit être approuvée par décret en Conseil d'Etat (art. 9-2 de la loi du 31 décembre 1913, décret n° 70-836 du 10 septembre 1970).

b) *Inscription sur l'inventaire supplémentaire des monuments historiques*

Possibilité pour le ministre chargé des affaires culturelles d'ordonner qu'il soit sursis à des travaux devant conduire au morcellement ou au dépeçage de l'édifice dans le seul but de vendre des matériaux ainsi détachés. Cette possibilité de surséoir aux travaux ne peut être utilisée qu'en l'absence de mesure de classement qui doit en tout état de cause, intervenir dans le délai de cinq ans.

(1) Lorsque l'administration se charge de la réparation ou de l'entretien d'un immeuble classé, l'Etat répond des dommages causés au propriétaire, par l'exécution des travaux ou à l'occasion de ces travaux, sauf faute du propriétaire ou cas de force majeure (Conseil d'Etat, 5 mars 1982, Guétre Jean : rec., p. 100).

2° Obligations de faire imposées au propriétaire

a) *Classement* (Art. 9 de la loi du 31 décembre 1913 et art. 10 du décret du 18 mars 1924)

Obligation pour le propriétaire de demander l'accord du ministre chargé des monuments historiques avant d'entreprendre tout travail de restauration, de réparation ou de modification, de procéder à tout déplacement ou destruction de l'immeuble. La démolition de ces immeubles demeure soumise aux dispositions de la loi du 31 décembre 1913 (art. L. 430-1, dernier alinéa, du code de l'urbanisme).

Les travaux autorisés sont exécutés sous la surveillance du service des monuments historiques. Il est à noter que les travaux exécutés sur les immeubles classés sont exemptés de permis de construire (art. R. 422-2 b du code de l'urbanisme), dès lors qu'ils entrent dans le champ d'application du permis de construire.

Lorsque les travaux nécessitent une autorisation au titre des installations et travaux divers du code de l'urbanisme (art. R. 422-2), le service instructeur doit recueillir l'accord du ministre chargé des monuments historiques, prévu à l'article 9 de la loi du 31 décembre 1913. Cette autorisation qui doit être accordée de manière expresse, n'est soumise à aucun délai d'instruction et peut être délivrée indépendamment de l'autorisation d'installation et travaux divers. Les mêmes règles s'appliquent pour d'autres travaux soumis à autorisation ou déclaration en vertu du code de l'urbanisme (clôtures, terrains de camping et caravanes, etc.).

Obligation pour le propriétaire, après mise en demeure, d'exécuter les travaux d'entretien ou de réparation faute desquels la conservation d'un immeuble classé serait gravement compromise. La mise en demeure doit préciser le délai d'exécution des travaux et la part des dépenses qui sera supportée par l'Etat et qui ne pourra être inférieure à 50 p. 100.

Obligation d'obtenir du ministre chargé des monuments historiques, une autorisation spéciale pour adosser une construction neuve à un immeuble classé (art. 12 de la loi du 31 décembre 1913). Aussi, le permis de construire concernant un immeuble adossé à un immeuble classé ne peut être délivré qu'avec l'accord exprès du ministre chargé des monuments historiques ou de son délégué (art. R. 421-38-3 du code de l'urbanisme) (1).

Ce permis de construire ne peut être obtenu tacitement (art. R. 421-12 et R. 421-19 b du code de l'urbanisme). Un exemplaire de la demande de permis de construire est transmis par le service instructeur, au directeur régional des affaires culturelles (art. R. 421-38-3 du code de l'urbanisme).

Lorsque les travaux concernant un immeuble adossé à un immeuble classé sont exemptés de permis de construire mais soumis au régime de déclaration en application de l'article L. 422-2 du code de l'urbanisme, le service instructeur consulte l'autorité visée à l'article R. 421-38-3 du code de l'urbanisme. L'autorité ainsi concernée fait connaître à l'autorité compétente son opposition ou les prescriptions qu'elle demande dans un délai d'un mois à dater de la réception de la demande d'avis par l'autorité consultée. A défaut de réponse dans ce délai, elle est réputée avoir émis un avis favorable (art. R. 422-8 du code de l'urbanisme).

Le propriétaire qui désire édifier une clôture autour d'un immeuble classé, doit faire une déclaration de clôture en mairie, qui tient lieu de la demande d'autorisation prévue à l'article 12 de la loi du 31 décembre 1913.

Obligation pour le propriétaire d'un immeuble classé d'aviser l'acquéreur, en cas d'aliénation, de l'existence de cette servitude.

Obligation pour le propriétaire d'un immeuble classé de notifier au ministre chargé des affaires culturelles toute aliénation quelle qu'elle soit, et ceci dans les quinze jours de sa date.

Obligation pour le propriétaire d'un immeuble classé d'obtenir du ministre chargé des affaires culturelles, un accord préalable quant à l'établissement d'une servitude conventionnelle.

b) *Inscription sur l'inventaire supplémentaire des monuments historiques*
(Art. 2 de la loi du 31 décembre 1913 et art. 12 du décret du 18 mars 1924)

Obligation pour le propriétaire d'avertir le Directeur régional des affaires culturelles quatre mois avant d'entreprendre les travaux modifiant l'immeuble ou la partie d'immeuble inscrit. Ces travaux sont obligatoirement soumis à permis de construire dès qu'ils entrent dans son champ d'application (art. L. 422-4 du code de l'urbanisme).

(1) Les dispositions de cet article ne sont applicables qu'aux projets de construction jouxtant un immeuble bâti et non aux terrains limitrophes (Conseil d'Etat, 15 mai 1981, Mme Castel : DA 1981, n° 212).

Le ministre peut interdire les travaux qu'en engageant la procédure de classement dans les quatre mois, sinon le propriétaire reprend sa liberté (Conseil d'Etat, 2 janvier 1959, Dame Crozes : rec., p. 4).

Obligation pour le propriétaire qui désire démolir partiellement ou totalement un immeuble inscrit, de solliciter un permis de démolir. Un exemplaire de la demande est transmis au directeur régional des affaires culturelles (art. R. 430-4 et R. 430-5 du code de l'urbanisme). La décision doit être conforme à l'avis du ministre chargé des monuments historiques ou de son délégué (art. L. 430-8, R. 430-10 et R. 430-12 [1°] du code de l'urbanisme).

*c) Abords des monuments classés ou inscrits
(Art. 1er, 13 et 13bis de la loi du 31 décembre 1913)*

Obligation au titre de l'article 13 bis de la loi de 1913, pour les propriétaires de tels immeubles, de solliciter l'autorisation préfectorale préalablement à tous travaux de construction nouvelle, de transformation et de modification de nature à en affecter l'aspect (ravalement, gros entretien, peinture, aménagement des toits et façades, etc.), de toute démolition et de tout déboisement.

Lorsque les travaux nécessitent la délivrance d'un permis de construire, ledit permis ne peut être délivré qu'avec l'accord de l'architecte des bâtiments de France. Cet accord est réputé donné faute de réponse dans un délai d'un mois suivant la transmission de la demande de permis de construire par l'autorité chargée de son instruction, sauf si l'architecte des bâtiments de France fait connaître dans ce délai, par une décision motivée, à cette autorité, son intention d'utiliser un délai plus long qui ne peut, en tout état de cause, excéder quatre mois (art. R. 421-38-4 du code de l'urbanisme).

L'évocation éventuelle du dossier par le ministre chargé des monuments historiques empêche toute délivrance tacite du permis de construire.

Lorsque les travaux sont exemptés de permis de construire mais soumis au régime de déclaration en application de l'article L. 422-2 du code de l'urbanisme, le service instructeur consulte l'autorité mentionnée à l'article R. 421-38-4 du code de l'urbanisme. L'autorité ainsi consultée fait connaître à l'autorité compétente son opposition ou les prescriptions qu'elle demande dans un délai d'un mois à dater de la réception de la demande d'avis par l'autorité consultée. A défaut de réponse dans ce délai, elle est réputée avoir émis un avis favorable (art. R. 422-8 du code de l'urbanisme).

Lorsque les travaux nécessitent une autorisation au titre des installations et travaux divers, l'autorisation exigée par l'article R. 442-2 du code de l'urbanisme tient lieu de l'autorisation exigée en vertu de l'article 13 bis de la loi de 1913 lorsqu'elle est donnée avec l'accord de l'architecte des bâtiments de France (art. R. 442-13 du code de l'urbanisme) et ce, dans les territoires où s'appliquent les dispositions de l'article R. 442-2 du code de l'urbanisme, mentionnées à l'article R. 442-1 (audit code).

Le permis de démolir visé à l'article L. 430-1 du code de l'urbanisme tient lieu d'autorisation de démolir prévue par l'article 13 bis de la loi du 31 décembre 1913. Dans ce cas, la décision doit être conforme à l'avis du ministre chargé des monuments historiques ou de son délégué (art. R. 430-12 du code de l'urbanisme).

Lorsque l'immeuble est inscrit sur l'inventaire supplémentaire des monuments historiques, ou situé dans le champ de visibilité d'un édifice classé ou inscrit et que par ailleurs cet immeuble est insalubre, sa démolition est ordonnée par le préfet (art. L. 28 du code de la santé publique) après avis de l'architecte des bâtiments de France. Cet avis est réputé délivré en l'absence de réponse dans un délai de quinze jours (art. R. 430-27 du code de l'urbanisme).

Lorsqu'un immeuble menaçant ruine, est inscrit sur l'inventaire des monuments historiques, ou situé dans le champ de visibilité d'un édifice classé ou inscrit ou est protégé au titre des articles 4, 9, 17 ou 28 de la loi du 2 mai 1930, et que par ailleurs cet immeuble est déclaré par le maire « immeuble menaçant ruine », sa réparation ou sa démolition ne peut être ordonnée par ce dernier qu'après avis de l'architecte des bâtiments de France. Cet avis est réputé délivré en l'absence de réponse dans un délai de huit jours (art. R. 430-26 du code de l'urbanisme).

En cas de péril imminent donnant lieu à l'application de la procédure prévue à l'article L. 511-3 du code de la construction et de l'habitation, le maire en informe l'architecte des bâtiments de France en même temps qu'il adresse l'avertissement au propriétaire.

1° Obligations passives

Immeubles classés, inscrits sur l'inventaire ou situés dans le champ de visibilité des monuments classés ou inscrits

Interdiction de toute publicité sur les immeubles classés ou inscrits (art. 4 de la loi n° 79-1150 du 29 décembre 1979 relative à la publicité, aux enseignes et préenseignes) ainsi que dans les zones de protection délimitées autour des monuments historiques classés, dans le champ de visibilité des immeubles classés ou inscrits et à moins de 100 mètres de ceux-ci (art. 7 de la loi du 29 décembre 1979). Il peut être dérogé à ces interdictions dans les formes prévues à la section 4 de la dite loi, en ce qui concerne les zones mentionnées à l'article 7 de la loi du 29 décembre 1979.

Les préenseignes sont soumises aux dispositions visées ci-dessus concernant la publicité (art. 18 de la loi du 29 décembre 1979).

L'installation d'une enseigne est soumise à autorisation dans les lieux mentionnés aux articles 4 et 7 de la loi du 29 décembre 1979 (art. 17 de ladite loi).

Interdiction d'installer des campings, sauf autorisation préfectorale, à moins de 500 mètres d'un monument classé ou inscrit. Obligation pour le maire de faire connaître par affiche à la porte de la mairie et aux points d'accès du monument l'existence d'une zone interdite aux campeurs (décret n° 68-134 du 9 février 1968).

Interdiction du camping et du stationnement de caravanes pratiqués isolément, ainsi que l'installation de terrains de camping et de caravannage à l'intérieur des zones de protection autour d'un monument historique classé, inscrit ou en instance de classement, défini au 3° de l'article 1° de la loi du 31 décembre 1913 ; une dérogation peut être accordée par le préfet ou le maire après avis de l'architecte des bâtiments de France (art. R. 443-9 du code de l'urbanisme). Obligation pour le maire de faire connaître par affiche à la porte de la mairie et aux principales voies d'accès de la commune, l'existence d'une zone de stationnement réglementé des caravanes.

2° Droits résiduels du propriétaire

a) Classement

Le propriétaire d'un immeuble classé peut le louer, procéder aux réparations intérieures qui n'affectent pas les parties classées, notamment installer une salle de bain, le chauffage central. Il n'est jamais tenu d'ouvrir sa maison aux visiteurs et aux touristes, par contre, il est libre s'il le désire d'organiser une visite dans les conditions qu'il fixe lui-même.

Le propriétaire d'un immeuble classé peut, si des travaux nécessaires à la conservation de l'édifice sont exécutés d'office, solliciter dans un délai d'un mois à dater du jour de la notification de la décision de faire exécuter les travaux d'office, l'Etat d'engager la procédure d'expropriation. L'Etat doit faire connaître sa décision dans un délai de six mois, mais les travaux ne sont pas suspendus (art. 2 de la loi du 30 décembre 1966 ; art. 7 et 8 du décret du 10 septembre 1970).

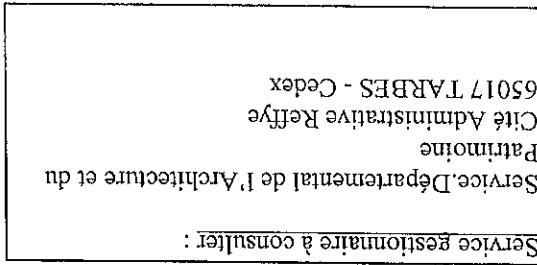
La collectivité publique (Etat, département ou commune) devenue propriétaire d'un immeuble classé à la suite d'une procédure d'expropriation engagée dans les conditions prévues par la loi du 31 décembre 1913 (art. 6), peut le céder de gré à gré à une personne publique ou privée qui s'engage à l'utiliser aux fins et conditions prévues au cahier des charges annexé à l'acte de cession. La cession à une personne privée doit être approuvée par décret en Conseil d'Etat (art. 9-2 de la loi de 1913, art. 10 du décret n° 70-836 du 10 septembre 1970 et décret n° 70-837 du 10 septembre 1970).

Néant.

b) Inscription sur l'inventaire supplémentaire des monuments historiques

Néant.

c) Abords des monuments historiques classés ou inscrits





**PLAN LOCAL D'URBANISME
COMMUNE DE AUREILHAN - 65**

GENERALITES

Servitudes relatives à l'établissement des canalisations de transport et de distribution de gaz prises au bénéfice de :

- La Société TIGF, 49 avenue Dufau - BP 622 - 64010 PAU CEDEX, pour la conduite (et ses annexes) :

CANALISATION DN 200 SOUES - TARRES USINE A GAZ, catégorie B

Arrêté Ministériel du 4 juin 2004 (JO du 11 juin 2004)

Autorisations d'exploiter octroyées par le Ministre Délégué à l'Industrie et du Commerce Extérieur,

Servitudes d'ancrage, d'appui, de passage sur des terrains non bâtis, non fermés ou clos de murs ou de clôtures équivalentes.

TEXTES REGLEMENTAIRES

Loi du 15 juin 1906, article 12, modifiée par les lois du 19 juillet 1922, du 13 juillet 1925 (article 298) et du 4 juillet 1935, les décrets du 27 décembre 1925, 17 juin et 12 novembre 1938, et n° 67-885 du 6 octobre 1967.

Article 35 de la loi n° 46-628 du 8 avril 1946 sur la nationalisation de l'électricité et du gaz.

Ordonnance n° 58-997 du 23 octobre 1958 (article 60) relative à l'expropriation portant modification de l'article 35 de la loi n° 46-628 du 8 avril 1946.

Décret n° 85-1108 du 15 octobre 1985 portant règlement d'administration publique en ce qui concerne le régime des transports de gaz combustible.

Décret n° 67-886 du 6 octobre 1967 sur les conventions amiables portant reconnaissance des servitudes de l'article 12 de la loi du 15 juin 1906 et confiant au juge de l'expropriation la détermination des indemnités dues pour imposition des servitudes.

Décret n° 85-1109 du 15 octobre 1985 modifiant le décret n° 70-492 du 11 juin 1970 portant règlement d'administration publique pour l'application de l'article 35 modifié de la loi du 8 avril 1946 concernant la procédure de déclaration d'utilité publique des travaux d'électricité et de gaz qui ne nécessitent que l'établissement de servitudes ainsi que les conditions d'établissement d'édifices servitudes.

Circulaire n° 70-13 du 24 juin 1970 pour l'application du décret précité.

Circulaire « porter à connaissance » n° 2006-55 du 4 août 2006 relative à la construction dans les secteurs affectés par le passage de canalisations de transport de gaz.

Article 81 de la loi de finances rectificative pour 2001 n°2001-1276 du 28 décembre 2001.

Article 62 de la loi du 3 janvier 2003.

PROCEDURE D'INSTITUTION

A. Procédure

Les servitudes d'ancrage, d'appui, de passage sur les terrains non bâtis, non fermés ou clos de murs ou de clôtures équivalentes bénéficient aux ouvrages déclarés d'utilité publique (art. 35 de la loi du 8 avril 1946) à savoir :

- canalisations de transport de gaz et installations de stockage souterrain de gaz combustible,
- canalisations de distribution de gaz et installations de stockage en surface annexes de la distribution.

La déclaration d'utilité publique en vue de l'exercice des servitudes, sans recours à l'expropriation, est obtenue conformément aux dispositions du chapitre III du décret n° 85-1109 du 15 octobre 1985. Elle est prononcée soit par arrêté préfectoral ou arrêté conjoint des préfets des départements intéressés, soit par arrêté du ministre chargé du gaz ou par arrêté conjoint du ministre chargé du gaz et du ministre chargé de l'urbanisme, selon les modalités fixées par l'article 9 du décret n° 85-1109 du 15 octobre 1985.

La procédure d'établissement des servitudes est définie par le décret du 11 juin 1970 en son titre II.

A défaut d'accord amiable, le distributeur adresse au préfet, par l'intermédiaire de l'ingénieur chargé du contrôle, une requête pour l'application des servitudes, accompagnée d'un plan et d'un état parcellaire indiquant les propriétés qui doivent être atteintes par les servitudes. Le préfet prescrit alors une enquête publique dont le dossier est transmis aux maires des communes intéressées et notifié au demandeur. Les maires intéressés donnent avis de l'ouverture de l'enquête et notifient aux propriétaires concernés les travaux projetés (art. 13 du décret du 11 juin 1970).

Le demandeur, après avoir eu connaissance des observations présentées au cours de l'enquête, arrête définitivement son projet, lequel est transmis avec l'ensemble du dossier au préfet, qui institue par arrêté les servitudes que le demandeur est autorisé à exercer après l'accomplissement des formalités de publicité mentionnées à l'article 18 du décret du 11 juin 1970 et visées ci-dessous en C.

Remarque : dans la plupart des cas, il est passé entre le titulaire de l'autorisation d'exploiter et les propriétaires intéressés des conventions de servitudes amiables. Ces conventions remplacent les formalités mentionnées ci-dessus et produisent les mêmes effets que l'arrêté préfectoral d'approbation du projet de détail des tracés (art. 1er du décret n° 67-886 du 6 octobre 1967).

B. Indemnisation

Des indemnités ne sont dues que s'il y a eu préjudice. Elles sont versées au propriétaire ou à l'exploitant pour le dédommager des troubles temporaires qu'il doit subir pendant l'exécution des travaux de pose. Si le propriétaire, lorsqu'il est distinct de l'exploitant, ou l'exploitant lui-même, peut faire valablement état d'un préjudice permanent, une indemnité lui sera également versée. En fait, les canalisations de gaz une fois posées n'entraînent pratiquement aucun dommage permanent en dehors d'un droit de surveillance dont dispose le transporteur ou le distributeur (qui s'exerce environ une fois par an).

Les indemnités sont versées en une seule fois.

En cas de litige, l'indemnité est fixée par le juge de l'expropriation, conformément aux articles 2 et 3 du décret du 6 octobre 1967 (art. 20 du décret du 11 juin 1970).

Elles sont à la charge du transporteur ou du distributeur.

C. Publicité

Se référer à la même rubrique de la fiche "électricité".

EFFETS DE LA SERVITUDE

A. Prerogatives de la puissance publique.

1. Prerogatives exercées directement par la puissance publique.
Droit pour le bénéficiaire d'établir à demeure des canalisations souterraines sur des terrains privés non bâtis qui ne sont pas fermés de murs ou autres clôtures équivalentes.
Droit pour le bénéficiaire de procéder à des abatages d'arbres ou à des élagages de branches lors de la pose des conduites.

2. Obligations de faire imposées au propriétaire.
Néant.

B. Limitations au droit d'utiliser le sol.

1. Obligations passives.
Obligation pour les propriétaires de réserver le libre passage et l'accès aux agents de l'entreprise exploitante pour la pose, l'entretien et la surveillance des installations. Ce droit de passage ne doit être exercé qu'en cas de nécessité et à des heures normales et après en avoir prévenu les intéressés, dans toute la mesure du possible.

2. Droits résiduels du propriétaire.
Les propriétés dont les terrains sont traversés par une canalisation de transport de gaz (servitude de passage) conservent le droit de les clore ou d'y élever des immeubles à condition toutefois d'en avvertir l'exploitant. Ces constructions devront respecter les règles d'implantation (servitude non aedificandi) applicables aux bâtiments pouvant être construits à proximité de canalisations de transport de gaz naturel.

Servitude "non aedificandi" 4 à 10 mètres

En ce qui concerne plus particulièrement les travaux à proximité des conduites de transport (terrassements, fouilles, forages, enfoncements etc..) leur exécution ne peut être effectuée que conformément aux dispositions de la législation en vigueur :

- Articles R. 554-1 à R. 554-38 du code de l'environnement relatifs au guichet unique et à l'exécution de travaux à proximité des réseaux
- Arrêté du 15 février 2012 pris en application du chapitre IV du titre V du livre V du code de l'environnement

En application desdits textes les déclarations devront être adressées au :

TIGF - Secteur de TARRES
24 rue Gavarnie 65000 TARRES
Tél: 05 62 93 39 42 - Fax: 05 62 93 79 12

TIGF

TABLEAU DES SERVITUDES

NOM OFFICIEL DE LA SERVITUDE	REFERENCE DU TEXTE QUI PERMET D'INSTAURER LA SERVITUDE	DETAIL DE LA SERVITUDE	DATE DE L'ACTE INSTAURANT LA SERVITUDE SUR LE TERRITOIRE COMMUNAL	SERVICE RESPONSABLE DE LA SERVITUDE
L3 - Etablissement des canalisations de transport et de distribution de gaz CANALISATION DN 200 SOUES - TARBES USINE A GAZ posée en catégorie B	Article 12 modifié de la loi du 15/06/1906 Article 298 de la loi de finances du 13/07/1925 Article 35 de la loi n° 46.628 du 08/04/1946 modifiée Article 25 du décret n° 85.1108 du 15/10/1985 Décret n° 85.1109 du 15/10/1985 modifiant le décret n° 70.492 du 11/06/1970	Ancrage, appui, passage abattage d'arbres ou élagages	Arrêté Ministériel du 4 juin 2004 (JO du 11 juin 2004)	TIGF - Secteur de TARBES 24 rue Gavarnie 65000 TARBES Tél: 05 62 93 39 42 Fax: 05 62 93 79 12

ELECTRICITE

I. - GÉNÉRALITÉS

Servitudes relatives à l'établissement des canalisations électriques.

Servitude d'ancrage, d'appui, de passage, d'élagage et d'abatage d'arbres.

Loi du 15 juin 1906, article 12, modifiée par les lois du 19 juillet 1922, du 13 juillet 1925 (art. 298) et du 4 juillet 1935, les décrets des 27 décembre 1925, 17 juin et 12 novembre 1938 et le décret n° 67-885 du 6 octobre 1967.

Article 35 de la loi n° 46-628 du 8 avril 1946 portant nationalisation de l'électricité et du gaz.

Ordonnance n° 58-997 du 23 octobre 1958 (art. 60) relative à l'expropriation portant modification de l'article 35 de la loi du 8 avril 1946.

Décret n° 67-886 du 6 octobre 1967 sur les conventions amiables portant reconnaissance des servitudes de l'article 12 de la loi du 15 juin 1906 et contenant au juge de l'expropriation la détermination des indemnités dues pour imposition des servitudes.

Décret n° 85-1109 du 15 octobre 1985 modifiant le décret n° 70-492 du 11 juin 1970 portant règlement d'administration publique pour l'application de l'article 35 modifié de la loi n° 46-628 du 8 avril 1946, concernant la procédure de déclaration d'utilité publique des travaux d'établissement et de gaz qui ne nécessitent que l'établissement de servitudes ainsi que les conditions d'établissement desdites servitudes.

Circulaire n° 70-13 du 24 juin 1970 (mise en application des dispositions du décret du 11 juin 1970) complétée par la circulaire n° LR-J/A-033879 du 13 novembre 1985 (nouvelles dispositions découlant de la loi n° 83-630 du 12 juillet 1983 sur la démocratisation des enquêtes publiques et du décret n° 85-453 du 23 avril 1985 pris pour son application).

Ministère de l'Industrie et de l'aménagement du territoire (direction générale de l'Industrie et des matières premières, direction du gaz, de l'électricité et du charbon).

II - PROCEDURE D'INSTAUTION

A. - PROCEDURE

Les servitudes d'ancrage, d'appui, de passage, d'élagage et d'abatage d'arbres bénéficient :

- aux travaux déclarés d'utilité publique (art. 35 de la loi du 8 avril 1946) ;

- aux lignes placées sous le régime de la concession ou de la régie réalisée avec le concours financier de l'Etat, des départements, des communes ou syndicats de communes (art. 298 de la loi du 13 juillet 1925) et non déclarées d'utilité publique (1).

La déclaration d'utilité publique des ouvrages d'électricité en vue de l'exercice des servitudes est obtenue conformément aux dispositions des chapitres I^{er} et II du décret du 11 juin 1970 modifié par le décret n° 85-1109 du 15 octobre 1985.

La déclaration d'utilité publique est prononcée :

- soit par arrêté préfectoral ou arrêté conjoint des préfets des départements intéressés et en cas de désaccord par arrêté du ministre chargé de l'électricité, en ce qui concerne les ouvrages de distribution publique d'électricité et de gaz et des ouvrages du réseau

d'alimentation générale en énergie électrique ou de distribution aux services publics d'électricité de tension inférieure à 225 kV (art. 4, alinéa 2, du décret n° 85-1109 du 15 octobre 1985) ;

(1) La bénéfice des servitudes instituées par les lois de 1906 et de 1925 vaut pour l'ensemble des installations de distribution d'énergie électrique, sans qu'il y ait lieu de distinguer selon que la ligne dessert une collectivité publique ou un service public ou une habitation privée (Conseil d'Etat, 1^{er} février 1985, ministre de l'Industrie contre Michaud : req. n°36313).

- soit par arrêté du ministre chargé de l'électricité ou arrêté conjoint du ministre chargé de l'électricité et du ministre chargé de l'urbanisme, en ce qui concerne les mêmes ouvrages visés ci-dessus, R. 123-3-3 du code de l'urbanisme, mais d'une tension supérieure ou égale à 225 kV (art. 7 du décret n° 85-1109 du 15 octobre 1985).

La procédure d'établissement des servitudes est définie par le décret du 11 juin 1970 en son titre II (le décret n° 85-1109 du 15 octobre 1985 modifiant le décret du 11 juin 1970 n'a pas modifié la procédure d'institution des dites servitudes). La circulaire du 24 juin 1970 reste applicable.

A défaut d'accord amiable, le distributeur adresse au préfet par l'intermédiaire de l'ingénieur en chef chargé du contrôle, une requête pour l'application des servitudes, accompagnée d'un plan et d'un état parcelaire indiquant les propriétés qui doivent être atteintes par les servitudes, le préfet prescrit alors une enquête publique dont le dossier est transmis aux maires des communes intéressées et notifié au demandeur. Les maires concernés donnent avis de l'ouverture de l'enquête et notifient aux propriétaires concernés les travaux projetés.

Le demandeur, après avoir eu connaissance des observations présentées au cours de l'enquête, arrête définitivement son projet, lequel est transmis avec l'ensemble du dossier au préfet, qui institue par arrêté les servitudes que le demandeur est autorisé à exercer après l'accomplissement des formalités de publicité mentionnées à l'article 18 du décret du 11 juin 1970 et visées ci-dessous en C.

Par ailleurs, une convention peut être passée entre le concessionnaire et le propriétaire ayant pour objet la reconnaissance des dites servitudes. Cette convention remplace les formalités mentionnées ci-dessus et produit les mêmes effets que l'arrêté préfectoral (art. 1er du décret n° 67-886 du 6 octobre 1967) (1).

B. - INDEMNISATION

Les indemnités dues à raison des servitudes sont prévues par la loi du 15 juin 1906 en son article 12. Elles sont dues en réparation du préjudice résultant directement de l'exercice des servitudes (2).

Elles sont dues par le maître d'ouvrage. La détermination du montant de l'indemnité, à défaut d'accord amiable, est fixée par le juge de l'expropriation (art. 20 du décret du 11 juin 1970). Les dommages survenus à l'occasion des travaux doivent être réparés comme dommages de travaux publics (3).

Dans le domaine agricole, l'indemnisation des exploitants agricoles et des propriétaires est calculée en fonction des conventions passées, en date du 21 octobre 1987, entre l'électricité de France et l'Assemblée permanente des chambres d'agriculture (A.P.C.A.) et rendues applicables par les commissions régionales instituées à cet effet. Pour les dommages instantanés liés aux travaux, l'indemnisation est calculée en fonction d'un accord passé le 21 octobre 1981 entre l'A.P.C.A., E.D.F. et le syndicat des entrepreneurs de réseaux, de centrales et d'équipements industriels électriques (S.E.R.C.E.).

C. - PUBLICITE

Affichage en mairie de chacune des communes intéressées, de l'arrêté instituant les servitudes.

Notification au demandeur de l'arrêté instituant les servitudes.

Notification dudit arrêté, par les maires intéressés ou par le demandeur, à chaque propriétaire et exploitant pourvu d'un titre régulier d'occupation et concerné par les servitudes.

(1) L'institution des servitudes qui implique une enquête publique, n'est nécessaire qu'à défaut d'accord amiable. L'arrêté préfectoral est vicié si un tel accord n'a pas été recherché au préalable par le maître d'ouvrage (Conseil d'Etat, 18 novembre 1977, ministre de l'Industrie contre consorts Lamito) ; sauf si l'intéressé a manifesté, dès avant l'ouverture de la procédure, son hostilité au projet (Conseil d'Etat, 20 janvier 1985, Tredan et autres).

(2) Aucune indemnité n'est due, par exemple, pour préjudice esthétique ou pour diminution de la valeur d'un terrain à bâtir. En effet, l'implantation des supports des lignes électriques et le survol des propriétés sont par principe précaires et ne portent pas atteinte au droit de propriété, notamment aux droits de bâtir et de se clore (Cass. civ. III, 17 juillet 1872 : Bull. civ. III, n° 464 ; Cass. civ. III, 16 janvier 1979).

(3) Ce principe est posé en termes clairs par le Conseil d'Etat dans un arrêt du 7 novembre 1986 - E.D.F. c. Aujoulat (req n° 50436, D.A. n° 60).

III. - EFFETS DE LA SERVITUDE

A. - PRÉROGATIVES DE LA PUISSANCE PUBLIQUE

1° Prerogatives exercées directement par la puissance publique

Droit pour le bénéficiaire d'établir à demeure des supports et ancrages pour conducteurs aériens d'électricité, soit à l'extérieur des murs ou façades donnant sur la voie publique, sur les toits et terrasses des bâtiments, à condition qu'on y puisse accéder par l'extérieur, dans les conditions de sécurité prescrites par les règlements administratifs (servitude d'ancrage).

Droit pour le bénéficiaire, de faire passer les conducteurs d'électricité au-dessus des propriétés, sous les mêmes conditions que ci-dessus, peu importe que les propriétés soient ou non closes ou bâties (servitude de surplomb).

Droit pour le bénéficiaire, d'établir à demeure des canalisations souterraines ou des supports pour les conducteurs aériens, sur des terrains privés non bâtis qui ne sont pas fermés de murs ou autres clôtures équivalentes (servitude d'implantation). Lorsqu'il y a application du décret du 27 décembre 1925, les supports sont placés autant que possible sur les limites des propriétés ou des clôtures.

Droit pour le bénéficiaire, de couper les arbres et les branches qui se trouvent à proximité des conducteurs aériens d'électricité, gênent leur pose ou pourraient par leur mouvement ou leur chute occasionner des courts-circuits ou des avaries aux ouvrages (décret du 12 novembre 1938).

2° Obligations de faire imposées au propriétaire

Néant.

B. - LIMITATIONS D'UTILISER LE SOL

1° Obligations passives

Obligation pour les propriétaires de réserver le libre passage et l'accès aux agents de l'entreprise exploitante pour la pose, l'entretien et la surveillance des installations. Ce droit de passage ne doit être exercé qu'en cas de nécessité et à des heures normales et après avoir prévenu les intéressés, dans toute la mesure du possible.

2° Droits résiduels des propriétaires

Les propriétaires dont les immeubles sont grevés de servitudes d'appui sur les toits ou terrasses ou de servitudes d'implantation ou de surplomb conservent le droit de se clore ou de bâtir, ils doivent toutefois un mois avant d'entreprendre l'un de ces travaux, prévenir par lettre recommandée l'entreprise exploitante.

Dans un souci de sécurité des personnes, il est demandé que tout projet de construction à proximité des lignes électriques figurant sur le plan des servitudes d'utilité publique soit transmis, au préalable aux services gestionnaires ci-dessous :

RTE-TRANSPORT ELECTRICITE
SUD-OUEST
Groupe Ingénierie Maintenance Réseau
34, Avenue Henri Barbusse
BP 52630
31026 - TOULOUSE CEDEX 3

Ouvrages SNCF :
SNCF
IGTE Division ZU2
Immeuble Eurostade Est
6, avenue F. Mitterand
93574 - LA PLAINE ST DENIS - Cedex
Ouvrages EDF:
RTE- EDF TRANSPORT SA.
GFT Béarn
2, rue Faraday
ZI - La Limière
64140 - BILLÈRE

MINES ET CARRIÈRES

I. - GÉNÉRALITÉS

Servitudes concernant les mines et carrières :

- servitudes de passage établies au profit des titulaires de titre minier, de permis d'exploitation de carrières ou d'autorisation de recherches de mines et de carrières ;
- servitudes d'occupation de terrains établies au profit des exploitants de mines, des explorateurs et des titulaires d'un permis exclusif de recherche.

Code minier, articles 71, 71-1 à 71-6, 72, 73 et 109. Décret n°

70-989 du 29 octobre 1970.

Ministère de l'Industrie (direction générale de l'Industrie et des matières premières, service des matières premières et du sous-sol).

II. - PROCÉDURE D'INSTITUTION

A. - PROCÉDURE

A l'amiable en cas d'accord des propriétaires intéressés.

Par arrêté préfectoral en cas d'échec des tentatives d'accord amiable, n'intervenant pour les servitudes d'occupation, qu'après que les propriétaires intéressés et les exploitants de la surface ont été mis à même de présenter leurs observations (art. 71-1 du code minier).

La demande adressée au préfet doit comporter notamment les indications nécessaires quant aux nom, qualités et domicile du demandeur, à l'objet et l'étendue des servitudes à établir, à la nature et à la consistance des travaux et installations projetés, à l'état des parcelles affectées avec indication du nom des propriétaires concernés. Elle doit également faire état des tentatives d'accord amiable.

Cette demande accompagnée d'un extrait du plan cadastral, comportant les zones concernées par les servitudes, est transmise par le préfet au directeur interdépartemental de l'Industrie ainsi qu'aux différents maîtres intéressés et mise à la disposition du public.

Les propriétaires intéressés et leurs ayants-droit éventuels, l'exploitant de la surface s'il n'est pas propriétaire, disposent de quinze jours à dater de la notification qui leur est faite du dépôt de la demande, pour présenter leurs observations au préfet, lequel les transmet au directeur interdépartemental de l'Industrie qui lui adresse en retour son avis motivé et ses propositions définitives. Le préfet autorise ensuite l'établissement de la servitude (décret n° 70-989 du 29 octobre 1970).

Servitudes de passage

Ces servitudes peuvent être autorisées à l'intérieur du périmètre minier et sous réserve d'une déclaration d'utilité publique des travaux projetés, à l'extérieur du dit périmètre, au bénéfice d'un titulaire de titres miniers (art. 71-2 du code minier) et dans les zones spéciales de recherche et d'exploitation de carrières définies après déclaration d'utilité publique, par décret en Conseil d'Etat, en faveur du bénéficiaire d'une autorisation de recherche de carrières ou d'un permis d'exploitation de carrières (art. 109 du code minier, décret n° 72-153 du 21 février 1972). Elles ne sont jamais autorisées dans les terrains attenants aux habitations ou clos de murs et de clôtures équivalentes, sans le consentement du propriétaire.

Les servitudes d'occupation temporaire

Ces servitudes sont autorisées dans les mêmes conditions que les servitudes de passage, elles peuvent bénéficier outre à l'exploitant d'une mine, à l'exploitant autorisé par le ministre chargé des mines et au titulaire exclusif de recherches (art. 71 du code minier).

Elles bénéficient également, dans les zones spéciales de recherche et d'exploitation de carrière, au bénéfice d'une autorisation de recherches de carrière ou d'un permis d'exploitation de carrière (art. 109 du code minier).

B. - INDEMNISATION

L'institution des servitudes de passage et d'occupation ouvre au profit du propriétaire du sol, de ses ayants droit et notamment des exploitants de la surface, un droit à indemnisation sur la base du préjudice subi (art. 72 du code minier).

La détermination du montant de l'indemnité, à défaut d'accord amiable, se poursuit conformément aux règles relatives à l'expropriation. Le juge apprécie, pour évaluer le montant de la dite indemnité, si une acquisition de droit sur le terrain en cause a, en raison de l'époque où elle a eu lieu ou de toute autre circonstance, été faite en vue d'obtenir une indemnité plus élevée.

L'indemnisation des autres dommages causés à la propriété par les travaux de recherche et d'exploitation, reste soumise au droit commun.

Le bénéficiaire des servitudes d'occupation est tenu avant d'occuper les parcelles de terrain autorisées, soit de payer préalablement l'indemnité évaluée comme il est dit ci-dessus, soit de fournir caution (art. 71-1 du code minier).

C. - PUBLICITE

Notification par le préfet, de l'arrêté d'institution des servitudes, au demandeur, au propriétaire et à ses ayants droit et s'il n'est pas propriétaire à l'exploitant de la surface (décret n° 70-989 du 29 octobre 1970).

III. - EFFETS DE LA SERVITUDE

A. - PREROGATIVES DE LA PUISSANCE PUBLIQUE

1° Prerogatives exercées directement par la puissance publique

Servitudes de passage

Possibilité pour le bénéficiaire, dans une bande de 5 mètres de largeur dont la limite est fixée par l'arrêté préfectoral d'institution de servitude ou l'acte déclaratif d'utilité publique :

- d'établir à demeure, à une hauteur de 4,75 mètres de hauteur au dessus du sol, des câbles, canalisations ou engins transporteurs ainsi que les pylônes et mâts nécessaires à leur soutien ;
- d'enterrer des câbles ou canalisations à une profondeur minimale de 0,50 mètre et d'établir des ouvrages de moins de 4 mètres carrés de surface, nécessaires au fonctionnement desdits câbles ou canalisations, ainsi que les bornes de délimitation ;

- de dégager à ses frais le sol de tous arbres, arbustes ou autres obstacles. Si nécessaire, l'essartage peut être effectué jusqu'à une largeur de 20 mètres en terrain forestier (art. 72-2 du code minier).

Possibilité pour le bénéficiaire et les agents de contrôle d'accéder en tout temps, dans une bande de 20 mètres dite bande large, comprenant la bande des 5 mètres dont la largeur est fixée comme indiquée ci-dessus, pour la mise en place, la surveillance, l'entretien, la réparation ou l'enlèvement des appareils susmentionnés (art. 71-2 du code minier).

Possibilité pour le bénéficiaire de faire circuler dans la bande large les engins nécessaires pour ce faire (art. 71-2 du code minier).

Servitudes d'occupation

Possibilité pour le bénéficiaire d'occuper les terrains nécessaires à l'exploitation de la mine et aux installations qui sont indispensables à celle-ci, y compris :

- les installations de secours (puits et galeries destinés à l'aérage et à l'écoulement des eaux) ;
- les ateliers de préparation, de lavage, de concentration de combustibles et minerais extraits de la mine ;

(1) Cette énumération n'est pas limitative, l'administration et les tribunaux l'interprètent largement. Ainsi, ce droit d'occupation peut concerner les déblais ou les dépôts de matériaux, les orifices et puits, les installations de pylônes, les chemins destinés au transport de déchets dès lors qu'il n'existe pas de chemin suffisant pour satisfaire aux besoins de l'exploitation, etc.

Possibilité pour le propriétaire d'un fonds, frappé des servitudes de passage, de demander de procéder lui-même à l'enlèvement des obstacles existants (art. 71-3 du code minier).

Droits pour le propriétaire d'un fonds frappé des servitudes de passage d'exiger de l'exploitant, après l'exécution des travaux, de remettre en état les terrains de cultures en rétablissant la couche arable (art. 71-2 du code minier).

Droit pour le propriétaire d'un fonds frappé des servitudes de passage de requérir l'achat ou l'expropriation du terrain, si lesdites servitudes en rendent l'utilisation normale impossible. L'acquisition portera dans ce cas sur la totalité du sol, si le propriétaire le requiert (art. 71-4 du code minier).

Droit pour le propriétaire d'un fonds, frappé des servitudes d'occupation, que celles-ci privent de la jouissance du sol pendant plus d'une année, ou lorsque après l'occupation, les terrains ne sont plus, dans leur ensemble, propres à leur utilisation normale, d'exiger du titulaire de l'autorisation l'acquisition du sol en totalité ou en partie (art. 71-1 du code minier).

2° Droits résiduels des propriétaires

Obligation pour le propriétaire de laisser le titulaire de l'autorisation d'occupation occuper les terrains autorisés par l'arrêté préfectoral.

Fonctionnement, à l'entretien, à la conservation des matériels.

Obligation pour les propriétaires ou leurs ayants droit de s'abstenir de nuire au bon fonctionnement et de l'entretien des matériels ainsi que le passage des engins nécessaires à cet effet.

Obligation pour le propriétaire de réserver le libre passage des agents chargés de la surveillance et de l'entretien des matériels ainsi que le passage des engins nécessaires à cet effet.

1° Obligations passives

B. - LIMITATIONS AU DROIT D'UTILISER LE SOL

Néant

2° Obligations de faire imposées au propriétaire

Possibilité pour l'exploitant d'une mine d'obtenir, si l'intérêt général l'exige, tant à l'intérieur qu'à l'extérieur du périmètre minier après déclaration d'utilité publique, l'expropriation par décret en Conseil d'Etat des immeubles nécessaires aux travaux et installations mentionnées à l'article 71 du code minier (art. 73 du code minier).

Produits et déchets susceptibles ou de produits destinés à la mine (art. 71 du code minier) (1).

- les canaux, routes, chemins de fer et tous ouvrages de surface destinés au transport des produits et déchets susmentionnés ;
- les installations destinées au stockage et à la mise en dépôt des produits et déchets résultant

CODE MINIER

Art. 71 (Loi n° 70-1 du 2 janvier 1970, art. 18). - A l'intérieur du périmètre minier et, sous réserve de déclaration d'utilité publique, à l'extérieur de celui-ci, l'exploitant d'une mine peut être autorisé par arrêté préfectoral à occuper les terrains nécessaires à l'exploitation de sa mine et aux installations qui sont indispensables à celle-ci, y compris :

- les installations de secours tels que puits et galeries destinés à faciliter l'aérage et l'écoulement des eaux ;
- les ateliers de préparation, de lavage et de concentration de combustibles et minerais extraits de la mine ;
- les installations destinées au stockage et à la mise en dépôt des produits et déchets qui résultent des activités visées aux deux alinéas précédents ;
- les canaux, routes, chemins de fer et tous ouvrages de surface destinés au transport des produits et déchets susvisés ou de produits destinés à la mine.

Les autorisations d'occupation peuvent également être données par arrêté préfectoral :

1° A l'exploitant autorisé par le ministre chargé des mines, pour l'exécution de ses travaux à l'intérieur des parcelles sur lesquelles porte son droit d'exploitation ;

2° Au titulaire d'un permis exclusif de recherches pour l'exécution, à l'intérieur du périmètre de son permis, de ses travaux de recherches et la mise en place des installations destinées à la conservation et à l'évacuation des produits extraits ou destinés aux travaux.

Sans préjudice des dispositions des articles 69 et 70, les autorisations prévues au présent article ne peuvent être données en ce qui concerne les terrains attenants aux habitations ou clos de murs ou de clôtures équivalentes.

Art. 71-1 (Loi n° 70-1 du 2 janvier 1970, art. 18). - Les arrêtés préfectoraux prévus à l'article précédent ne peuvent intervenir qu'après que les propriétaires et, le cas échéant, les exploitants de la surface, que les propriétaires devront faire connaître, auront été mis à même de présenter leurs observations.

Le bénéficiaire ne peut occuper une parcelle de terrain visée par l'autorisation préfectorale qu'après avoir payé ou fourni caution de payer l'indemnité d'occupation évaluée comme il est dit à l'article 72.

Lorsque l'occupation prive le propriétaire de la jouissance du sol pendant plus d'une année, ou lorsque, après l'exécution des travaux, les terrains occupés ne sont plus, dans leur ensemble ou sur leur plus grande surface, propres à leur utilisation normale, le propriétaire peut exiger du titulaire de l'autorisation l'acquisition du sol en totalité ou en partie.

Art. 71-2 (Loi n° 70-1 du 2 janvier 1970, art. 18 ; loi n° 77-620 du 16 juin 1977, art. 17). - A l'intérieur de leur périmètre minier et, sous réserve, à l'extérieur de celui-ci, de déclaration d'utilité publique dans les formes prévues à l'article 2 de l'ordonnance n° 58-997 du 23 octobre 1958 (1), les bénéficiaires de titres miniers pourront également dans les limites énoncées à l'article 71, être autorisés à :

- établir à demeure, à une hauteur minimale de 4,75 mètres au-dessus du sol, des câbles, canalisations ou engins transporteurs ainsi que les pylônes et mâts nécessaires à leur soutien ;
- enterrer des câbles ou canalisations à une profondeur minimale de 0,50 mètre et établir les ouvrages de moins de 4 mètres carrés de surface, nécessaires au fonctionnement desdits câbles ou canalisations, ainsi que les bornes de délimitation ;
- dégager le sol de tous arbres, arbustes ou autres obstacles.

La largeur de la bande de terrain sujette aux servitudes ci-dessus énoncées est fixée dans la limite de cinq mètres par l'arrêté préfectoral ou l'acte déclaratif d'utilité publique.

En outre, sur une bande de terrain dite bande large, comprenant la bande prévue à l'alinéa précédent, et dont la largeur sera fixée comme ci-dessus dans la limite de quinze mètres, sera autorisé le passage des personnes chargées de mettre en place, surveiller, entretenir, réparer ou enlever les matériels susénumérés ainsi que le passage des engins utilisés à cet effet.

En terrain forestier, l'essartage peut, en cas de nécessité, être autorisé jusqu'aux limites de la bande large. Après exécution des travaux, l'exploitant est tenu de remettre dans leur état antérieur les terrains de cultures, en rétablissant la couche arable, et la voirie.

Art. 71-3 (Loi n° 70-1 du 2 janvier 1970, art. 18). - La suppression des obstacles existants est effectuée par le bénéficiaire de l'autorisation et à ses frais. Toutefois, le propriétaire du fonds peut demander à y procéder lui-même dans les délais et conditions fixés par le décret prévu ci-après.

(1) Voir code expropriation, article L. 11-2.

Art. 71-4 (Loi n° 70-1 du 2 janvier 1970, art. 18). - Le propriétaire du terrain frappé des servitudes visées ci-dessus peut requérir l'achat ou l'expropriation du terrain si lesdites servitudes en rendent l'utilisation normale impossible. L'acquisition portera dans ce cas sur la totalité du sol si le propriétaire le requiert.

Art. 71-5 (Loi n° 70-1 du 2 janvier 1970, art. 18). - Les dispositions des articles 71 à 71-4 sont également applicables aux installations utilisant des produits miniers importés.

Art. 71-6 (1) (Loi n° 70-1 du 2 janvier 1970, art. 18). - Un décret en Conseil d'Etat fixera en tant que de besoin les conditions et modalités d'application des articles 71 et suivants.

Art. 72 (Loi n° 70-1 du 2 janvier 1970, art. 19). - Les servitudes d'occupation et de passage instituées en application des articles 71 à 71-6 ouvrent au profit du propriétaire du sol, de ses ayants droit et, notamment, des exploitants de la surface, un droit à être indemnisé sur la base du préjudice subi.

A cet effet, le propriétaire fait connaître au bénéficiaire des servitudes ou du permis, l'identité de ses ayants droit.

A défaut d'accord amiable, le prix du terrain ou des indemnités dues à raison de l'établissement de servitudes ou d'autres démembrements de droits réels ou de l'occupation sont fixés comme en matière d'expropriation.

Le juge apprécie, pour fixer le montant de l'indemnité, si une acquisition de droits sur ledit terrain a, en raison de l'époque où elle a eu lieu ou de toutes autres circonstances, été faite dans le but d'obtenir une indemnité plus élevée.

Les dispositions des deux alinéas précédents sont applicables à compter de la promulgation de la loi n° 70-1 du 2 janvier 1970 même si l'occupation des terrains a eu lieu en vertu d'une autorisation administrative antérieure à cette promulgation. Elles ne sont pas applicables aux autres dommages causés à la propriété par les travaux de recherches et d'exploitation ; la réparation de ces dommages reste soumise au droit commun.

Art. 73 (Ordonnance n° 58-1186 du 10 décembre 1958 ; loi n° 70-1 du 2 janvier 1970, art. 19 ; loi n° 77-620 du 16 juin 1977, art. 18). - Nonobstant les dispositions des articles 69 et 70 ci-dessus, et si l'intérêt général l'exige, l'expropriation des immeubles nécessaires aux travaux et installations visés à l'article 71 peut être poursuivie tant à l'intérieur qu'à l'extérieur du périmètre d'un titre minier, moyennant déclaration d'utilité publique dans les formes prévues à l'article 2 de l'ordonnance n° 58-997 du 23 octobre 1958 (2), à la demande du détenteur de ce titre, pour son compte ou celui d'une personne ou société désignée à cet effet.

Une déclaration d'utilité publique peut également être prononcée dans les mêmes formes pour les canalisations et installations destinées au transport et au stockage des produits de l'exploitation jusqu'aux points de traitement, de grosse consommation ou d'exportation, pour les aménagements et installations nécessaires au plein développement de la mine et, notamment, pour les cités d'habitation du personnel et les usines d'agglomération, de carbonisation et de gazéification, ainsi que les centrales, postes et lignes électriques, y compris les installations destinées au transport, au stockage ou à la mise en dépôt des produits ou déchets qui résultent de l'activité de ces usines. Les voies de communication, canalisations et installations de transport ainsi déclarées d'utilité publique, pourront être soumises à des obligations de service public dans les conditions établies par le cahier des charges.

Art. 109 (Loi n° 70-1 du 2 janvier 1970, art. 26). - Lorsque la mise en valeur des gîtes d'une substance appartenant à la classe des carrières ne peut, en raison de l'insuffisance des ressources connues de cette substance ou pour toute autre cause, prendre ou garder le développement nécessaire pour satisfaire les besoins des consommateurs, l'économie générale du pays ou celle de la région, des décrets en Conseil d'Etat peuvent, après enquête publique de deux mois, définir les zones dans lesquelles le ministre chargé des mines peut accorder :

1° Des autorisations de recherches à défaut du consentement du propriétaire du sol, le titulaire d'une telle autorisation bénéficiant des dispositions des articles 71 à 71-6 du présent code ;

2° Des permis d'exploitation de carrières, conférant à leurs titulaires le droit d'exploiter les gîtes de cette substance, à l'exclusion de toute autre personne, y compris les propriétaires du sol, et d'invoquer le bénéfice des articles 71 à 73 du présent code. Ces permis d'exploitation tiennent lieu de l'autorisation prévue à l'article 106.

(1) Voir décret n° 70-989 du 29 octobre 1970.
(2) Voir code expropriation, article L. 11-2.

Service à consulter :
DREAL Midi-Pyrénées (Direction Régionale de
l'Environnement, de l'Aménagement et du Logement
Midi-Pyrénées)
Cité Administrative Bâtiment G
Bd Armand Duportal
31074 Toulouse - Cédex 9

DECRET N° 70-989 DU 29 OCTOBRE 1970

relatif aux servitudes établies au profit des titulaires de titres miniers, de permis d'exploitation de carrières ou d'autorisations de recherches de mines et de carrières, à défaut du consentement du propriétaire du sol

Le Premier ministre,
Sur le rapport du garde des sceaux, ministre de la justice et du ministre du développement industriel et scientifique,

Vu le code minier, et notamment son article 71-6 ;

Vu le décret du 14 avril 1923 sur l'instruction des demandes en autorisation d'effectuer des recherches de mines à défaut du consentement du propriétaire du sol ;

Vu l'avis du conseil général des mines ;

Le Conseil d'Etat (section des travaux publics) entendu,

Décète :

Art. 1^{er}. - L'instruction des demandes tendant, en l'absence du consentement du propriétaire du sol, à obtenir l'autorisation d'établir les servitudes définies aux articles 71 et 71-2 du code minier est soumise aux dispositions du présent décret.

Art. 2. - La demande d'autorisation est adressée en double exemplaire au préfet du département.

Elle indique :

1° Les nom, prénoms, qualité, nationalité et domicile du demandeur, en y substituant, si la demande émane d'une société, les indications en tenant lieu ;

2° L'autorisation de recherches de mines ou de carrières, le titre minier ou le permis d'exploitation de carrières en vertu duquel la servitude est demandée ;

3° L'objet et l'étendue de la servitude à établir, la nature et la consistance des travaux et installations projetés et, le cas échéant, le décret ayant déclaré l'utilité publique desdits travaux ou installations ;

4° La commune de situation, le numéro cadastral et la nature des parcelles concernées, la superficie totale de chacune d'elles ainsi que celle qui sera grevée de servitudes ;

5° Le nom et l'adresse des propriétaires desdites parcelles, de leurs ayants droit et, le cas échéant, du ou des exploitants des terrains ;

6° Les tentatives faites pour obtenir l'accord amiable des intéressés.

A la demande est joint un extrait du plan cadastral où est porté le périmètre des zones couvertes par les servitudes demandées.

Il est adressé au préfet autant de copies supplémentaires de la demande et de l'extrait du plan cadastral qu'il y a de communes intéressées.

Copies de la demande et de l'extrait du plan cadastral sont adressées au chef de l'arrondissement minéralogique.

Art. 3. - Dès réception, le préfet transmet la demande et le plan joint au chef de l'arrondissement minéralogique. Celui-ci vérifie si la demande satisfait aux prescriptions de l'article précédent et si, en conséquence, elle est régulière en la forme ; il la fait recueillir ou compléter, le cas échéant. Il la renvoie ensuite au préfet avec ses propositions de notification.

Art. 4. - Le préfet adresse au maire de chacune des communes où sont situés les terrains intéressés une copie de la demande et un exemplaire du plan. Ces documents sont tenus à la disposition des personnes intéressées. Le préfet notifie directement à chaque propriétaire, à ses ayants droit éventuels et à l'exploitant de la surface s'il n'est pas le propriétaire, qu'ils disposent d'un délai de quinze jours à dater de cette notification pour prendre connaissance des pièces déposées à la mairie et formuler leurs observations à la préfecture.

Le propriétaire est tenu de faire connaître les noms et adresses de ses ayants droit et de l'exploitant de la surface si ces renseignements ne figurent pas dans la demande.

Art. 5. - Lorsque le propriétaire est indéterminé ou que son domicile est inconnu, la notification est faite, dans la mesure du possible, au locataire ou preneur à bail des parcelles, et le maire de la commune de situation est chargé de la faire afficher à la mairie pendant une durée de quinze jours.

Art. 6. - A l'expiration du délai d'affichage, les propriétaires-locataires ou preneurs sont tenus pour valablement avertis de la demande en instance et le délai de quinze jours, qui leur est imparti pour formuler leurs observations, commence à courir.

Art. 7. - Les observations reçues sont transmises par le préfet au chef de l'arrondissement minéralogique qui les communique, s'il le juge utile, au demandeur, lequel peut, alors, le cas échéant, modifier sa demande. La nouvelle demande est soumise à la même instruction que la demande initiale si elle concerne de nouvelles parcelles et pour ces dernières seulement.

A l'expiration des délais définis ci-dessus, le chef de l'arrondissement minéralogique adresse au préfet son avis motivé, et ses propositions définitives après avoir procédé, si besoin est, à une visite des lieux.

Art. 8. - L'arrêté préfectoral autorisant l'établissement de la servitude indique :

- le nom, la raison sociale et l'adresse du bénéficiaire ;
- l'objet et la consistance de la servitude ;
- les parcelles et portions de parcelle intéressées en précisant, pour chacune d'elles, la superficie concernée par la servitude ;
- le nom et l'adresse du ou des propriétaires du sol, éventuellement de leurs ayants droit et, s'il n'est pas propriétaire, de l'exploitant de la surface ;
- le délai, qui ne saurait excéder deux ans, dans lequel la servitude doit commencer à être exercée.

Cet arrêté est notifié par le préfet au demandeur, au propriétaire et à ses ayants droit et, s'il n'est pas propriétaire, à l'exploitant de la surface.

L'autorisation devient caduque s'il n'a pas été fait usage de la servitude dans le délai fixé par l'arrêté qui l'a accordée.

Art. 9. - Une demande d'autorisation de servitude peut être présentée en même temps qu'une demande d'autorisation de recherches en application de l'article 7 du code de minier.

Dans ce cas, les deux demandes sont instruites simultanément selon les prescriptions du décret susvisé du 14 août 1923. Après intervention de l'arrêté ministériel autorisant les recherches, le préfet statue sur la demande de servitudes comme il est dit à l'article 8 ci-dessus.

Art. 10. - Lorsqu'une servitude est établie en application de l'article 71-2 du code de minier, le propriétaire qui avertit le titulaire de l'autorisation dans un délai de quinze jours à compter de la notification de l'arrêté préfectoral autorisant l'établissement de la servitude, l'accomplissement des travaux par le propriétaire ne peut entraîner, pour le bénéficiaire de la servitude, ni une dépense ni des délais d'exécution supérieurs à ceux qu'il aurait eu normalement à supporter s'il avait lui-même assuré la conduite des travaux ou choisi l'entrepreneur.


Art. 11. - Le garde des sceaux, ministre de la justice, et le ministre du développement industriel et scientifique sont chargés, chacun en ce qui le concerne, de l'exécution du présent décret, qui sera publié au *Journal officiel* de la République française.

Fait à Paris, le 29 octobre 1970.
JACQUES CHABAN-DELMAS

Par le Premier ministre :

Le ministre du développement industriel et scientifique,
FRANÇOIS ORTOLI

Le garde des sceaux, ministre de la justice,
RENÉ PLEVEN



Inti

CIMETIERES

I. - GENERALITES

Services de voisinage frappant les terrains non bâtis, sur une distance de 100 mètres (1) des nouveaux cimetières transférés.

Code général des collectivités territoriales, article L. 2223-5

Code de l'urbanisme, articles L. 421-1, L. 422-2, R. 425-13

Code général des collectivités territoriales, articles L. 2223-1, L. 2223-5, L. 2223-6, L. 2223-7

II. - PROCEDURE D'INSTITUTION

A. - PROCEDURE

Les servitudes résultant du voisinage d'un cimetière instituées par l'article L. 2223-5 du Code général des collectivités territoriales s'étendent dans un rayon de 100 mètres autour du cimetière, et s'appliquent aux cimetières transférés hors des communes urbaines ou des périmètres d'agglomération (art. L. 2223-1, alinéa 2, du Code général des collectivités territoriales).

Ont le caractère de communes urbaines, les communes dont la population agglomérée compte plus de 2 000 habitants et celles qui appartiennent en totalité ou en partie à une agglomération de plus de 2 000 habitants (art. R. 2223-1 du Code général des collectivités territoriales). Cette définition recouvre la notion d'unités urbaines au sens de l'I.N.S.E.E. Il s'agit aussi bien des agglomérations urbaines multicommunales que de villes isolées.

Le chiffre de 2 000 habitants ne concerne que la population agglomérée, c'est-à-dire résidant à l'intérieur du périmètre d'agglomération. Il convient de définir le périmètre d'agglomération conformément aux termes utilisés par la jurisprudence (Conseil d'Etat, arrêt « Forêt » du 23 décembre 1987, rec., p. 854), c'est-à-dire par les « périmètres extérieurs des constructions groupées ou des enclos qu'ils joignent immédiatement »

Dans les communes urbaines et dans les périmètres d'agglomération, la création ou l'agrandissement des cimetières à moins de 35 mètres des habitations nécessite une autorisation préfectorale (art. L. 2223-1, alinéa 2, du Code général des collectivités territoriales). La servitude frappe donc la partie de l'agglomération située entre 35 et 100 mètres. Cependant, dans la pratique administrative, quand une commune a transféré son cimetière à moins de 35 mètres de l'agglomération, on admet qu'il

(1) La distance de 100 mètres se calcule à partir de la limite du cimetière.

ne serait ni équitable ni d'ailleurs vraiment utile d'appliquer avec rigueur le régime de servitude du côté des habitations déjà existantes. C'est donc seulement du côté des terrains non bâtis que l'on fait porter les servitudes (circulaire n° 78-195 du 10 mai 1978).

Lesdites servitudes s'appliquent également aux terrains voisins des cimetières établis dès l'origine hors des communes et à moins de 35 mètres de l'enceinte de la commune (circulaire n° 78-195 du 10 mai 1978, 2^{ème} partie, § A 2° 6).

Aucune servitude ne frappe les fonds attenants à un cimetière situé en tout ou partie dans l'enceinte de la commune et qui n'a pas été transféré, sauf dans l'hypothèse où le cimetière a été désaffecté pour la partie située à moins de 35 mètres et s'il a été agrandi au moyen de terrains qui, eux, sont situés à la distance légale de l'agglomération (circulaire du 10 mai 1978, 2^{ème} partie, § A 2° a).

B. - INDEMNISATION

La servitude *non aedificandi* instituée par l'article L. 2223-5 du Code général des collectivités territoriales ne paraît pas devoir permettre aux propriétaires voisins des cimetières transférés d'obtenir une indemnisation (Conseil d'Etat, 1^{er} octobre 1971, consorts Virin : rec., p. 574), le juge administratif imposant à ces propriétaires qu'ils apportent la preuve difficile d'un préjudice direct, certain, grave et spécial (Conseil d'Etat, 14 mars 1986, commune de Gap-Romette contre consorts Beraud, req. 1158).

Voir

C. - PUBLICITE

Néant.

III. - EFFETS DE LA SERVITUDE

A. - PRÉROGATIVES DE LA PUISSANCE PUBLIQUE

1° Prerogatives exercées directement par la puissance publique

Néant.

2° Obligations de faire imposées au propriétaire

Obligation pour le propriétaire, sur injonction de l'administration, de procéder à la démolition des bâtiments comportant normalement la présence de l'homme (1) ou au comblement des puits établis sans autorisation à moins de 100 mètres des nouveaux cimetières transférés hors des communes.

Obligation pour le propriétaire, après visite contradictoire d'experts et en vertu d'un arrêté préfectoral pris sur demande de la police locale, de procéder au comblement des puits (art. L. 2223-5, alinéa 3, du Code général des collectivités territoriales).

B. - LIMITATIONS AU DROIT D'OCCUPER LE SOL

1° Obligations passives

Interdiction sans autorisation de l'autorité administrative, d'élever aucune habitation, ni de creuser aucun puits à moins de 100 mètres des nouveaux cimetières transférés ou créés hors des communes (art. L. 2223-5 du Code général des collectivités territoriales).

2° Droits résiduels du propriétaire

Possibilité pour le propriétaire d'obtenir l'autorisation de l'autorité administrative d'élever des constructions comportant normalement la présence de l'homme ou de creuser des puits à moins de 100 mètres des « nouveaux cimetières transférés hors des communes ». Dans le cas de construction soumise à permis de construire, ce dernier ne peut être délivré qu'avec l'accord du maire. Cet accord est réputé donné à défaut de réponse dans un délai d'un mois suivant le dépôt de la demande de permis de construire (R. 421-38-19 du code de l'urbanisme).

(1) La servitude *non aedificandi* est interprétée strictement, ainsi ne s'applique-t-elle pas à un hangar pour automobiles (Conseil d'Etat, 11 mai 1938, succ. rec., p. 410).

Obligation pour le propriétaire d'obtenir l'autorisation du maire pour l'augmentation ou la restauration des bâtiments existants comportant normalement la présence de l'homme.

Si les travaux projetés sont exempts de permis de construire mais soumis au régime de déclaration en application de l'article L. 422-2 du code de l'urbanisme, le service instructeur consulte l'autorité mentionnée à l'article R. 421-38-19 dudit code. L'autorité ainsi consultée fait connaître son opposition ou les prescriptions qu'elle demande dans un délai d'un mois à dater de la réception de la demande d'avis par l'autorité consultée. Faute de réponse dans ce délai, elle est réputée avoir émis un avis favorable (art. R. 422-8 du code de l'urbanisme).

L'autorisation délivrée à un propriétaire de construire sur son terrain à une distance de moins de 100 mètres du cimetière, entraîne l'extinction de la servitude *non aedificandi* au profit des propriétaires successifs de ce terrain (servitude réelle qui suit le fonds en quelques mains qu'il passe).

Service à consulter :
Préfecture des Hautes-Pyrénées
65000 TARBES

CODE GÉNÉRAL DES COLLECTIVITÉS TERRITORIALES

- Art. L. 2223-1 (*Remplacé par loi n° 85-772, 25 juillet 1985, art. 45*). - Des terrains sont spécialement consacrés par chaque commune à l'inhumation des morts.
- Dans les communes urbaines et à l'intérieur du périmètre d'agglomération, la création d'un cimetière et son agrandissement à moins de 35 mètres des habitations sont autorisés par arrêté du représentant de l'Etat dans le département.
- Un décret en Conseil d'Etat fixe les conditions d'application du présent article.
- Art. L. 2223-5 (*Loi n° 82-213 du 2 mars 1982, art. 21*). - Nul ne peut, sans autorisation, élever aucune habitation ni creuser aucun puits à moins de cent mètres des nouveaux cimetières transférés hors des communes.
- Les bâtiments existants ne peuvent être ni restaurés ni augmentés sans autorisation.
- Les puits peuvent, après visite contradictoire d'experts, être comblés par décision du représentant de l'Etat dans le département.
- Art. L. 2223-6. - En cas de translation de cimetières, les cimetières existants sont fermés dès que les nouveaux emplacements sont disposés à recevoir les inhumations. Ils restent dans l'état où ils se trouvent, sans que l'on en puisse faire usage pendant cinq ans.
- Toutefois, les inhumations peuvent continuer à être faites dans les caveaux de famille édifiés dans les cimetières désaffectés, à concurrence du nombre de places disponibles au moment de la fermeture de ces cimetières, à condition que ceux-ci satisfassent aux prescriptions légales d'hygiène et de salubrité et que l'affectation du sol à un autre usage ne soit pas reconnue d'utilité publique.
- Art. L. 361-7. - Passé le délai de cinq ans, les cimetières désaffectés peuvent être affermés par les communes auxquelles ils appartiennent, mais à condition qu'ils ne soient qu'ensemencés ou plantés, sans qu'il puisse être fait aucune fouille ou fondation pour des constructions de bâtiment jusqu'à ce qu'il en soit autrement ordonné.
- Art. R. * 361-1. - Les dispositions législatives qui prescrivent la translation des cimetières hors des villes et bourgs peuvent être appliquées à toutes les communes.
- Art. R. * 361-2. - La translation du cimetière, lorsqu'elle devient nécessaire, est ordonnée par un arrêté du préfet, après avis du conseil municipal de la commune.
- Le préfet détermine également le nouvel emplacement du cimetière, après avis du conseil municipal, et après enquête de commodo et incommodo.
- Art. R. * 361-3 (*Décret n° 86-272 du 24 février 1986*). - Ont le caractère de communes urbaines, pour l'application du deuxième alinéa de l'article L. 2223-1, les communes dont la population agglomérée compte plus de 2 000 habitants et celles qui appartiennent, en totalité ou en partie, à une agglomération de plus de 2 000 habitants.
- L'autorisation prévue par le même article est accordée après enquête de commodo et incommodo et avis du conseil départemental d'hygiène.
- Art. R. 361-5. - Dans le cas prévu au troisième alinéa de l'article L. 2223-5, la décision de combler les puits est prise par arrêté du préfet à la demande de la police locale.

PMI

RISQUES NATURELS

I. - GENERALITES

- Servitudes résultant des plans d'exposition aux risques naturels prévisibles institués en vue, d'une part, de localiser, caractériser et prévoir les effets des risques naturels existants dans le souci notamment d'informer et de sensibiliser le public et, d'autre part, de définir les mesures et techniques de prévention nécessaires.
- Loi n° 82-600 du 13 juillet 1982 relative à l'indemnisation des victimes des catastrophes naturelles (art. 5-1).
- Loi n° 2003-699 du 30 juillet 2003 relative à la prévention des risques technologiques et naturels et à la réparation des dommages.

- Décret 95-1089 du 05 octobre 1995 relatif aux plans de prévention des risques naturels prévisibles.

- Loi n° 87-565 du 22 juillet 1987 relative à l'organisation de la sécurité civile, à la protection de la forêt contre l'incendie et à la prévention des risques majeurs, notamment les articles 40-1 à 40-7 issus de la loi 95-101 du 02 février 1995.

- Code de l'environnement, chapitre II (Plans de prévention des risques naturels prévisibles), articles L562-1 à L562-9.

- Circulaire n° 88-67 du 20 juin 1988 relative aux risques naturels et au droit des sols.

- Circulaire du 24 janvier 1994 relative à la prévention des inondations et gestion des zones inondables.

- Ministère chargé de l'écologie et du développement durable (Direction de la prévention, de la pollution et des risques).

- Ministère de l'équipement, des transports, de l'aménagement du territoire, du tourisme et de la mer.

II. - PROCEDURE D'INSTITUTION

A. - PROCEDURE

- La procédure de création et de révision des plans d'exposition aux risques (PPRNP) est prévue par le décret du 05 octobre 1995 (art. 1^{er} suivants), modifié par le décret n° 2005-3 du 4 janvier 2005.

1 - Initiative

- L'établissement et la révision des PPRNP est prescrit par arrêté du préfet du département. Lorsque le périmètre mis à l'étude s'étend sur plusieurs départements, l'arrêté est pris conjointement par les préfets de ces départements.

- Le Préfet définit les modalités de la concertation relative à l'élaboration du projet de PPRNP (art L562-3 du Code de l'Environnement)

- Le préfet du département désigne le service déconcentré de l'Etat chargé d'instruire le projet de PPRNP

2 - Contenu du dossier

- Le dossier de PPR comprend :

- une note de présentation indiquant le secteur géographique concerné, la nature des phénomènes naturels pris en compte et leurs conséquences possibles compte tenu de l'état des connaissances.

- un ou plusieurs documents graphiques qui délimitent les différentes zones.
- Il existe 2 catégories de zones (art L562-1 du Code de l'Environnement) :

- les ? zones de danger ? qui sont exposées aux risques.

Le règlement peut interdire toute construction quelque soit sa nature ou son usage.
Il prescrit les conditions de réalisation, d'utilisation ou d'exploitation des

constructions pouvant être autorisées.

les ? zones de précaution ? qui sont non directement exposées aux risques mais

où des constructions, ouvrages, aménagements ou des exploitations agricoles,
forestières, artisanales, commerciales ou industrielles pourraient aggraver des risques

ou en provoquer de nouveaux.

Dans ces zones, peuvent être édictées des mesures d'interdiction ou des prescriptions

de même nature que précédemment.

un règlement qui précise :

- les mesures d'interdiction et les prescriptions applicables dans chaque zone

- les mesures de prévention, de protection et de sauvegarde qui devront être prises par

les collectivités publiques et celles qui incomberont aux particuliers.

- les mesures relatives à l'aménagement, l'utilisation ou l'exploitation des

constructions,

- plan qui doivent être prises par les propriétaires, exploitants ou utilisateurs.

3 - Consultation des communes

- Le projet de plan est soumis à l'avis des conseils municipaux des communes sur le territoire desquelles

le plan sera applicable.

- Si le projet de plan contient des dispositions de prévention des incendies ou de leurs effets, ces

dispositions sont soumises à l'avis des conseils généraux et régionaux concernés ainsi qu'à l'avis des

groupements de communes et des services départementaux d'incendie et de secours intéressés.

- Si le projet de plan concerne des terrains agricoles ou forestiers, l'avis de la chambre d'agriculture et

du centre régional de la propriété forestière est requis.

- Tout avis doit intervenir dans un délai de 2 mois au terme duquel cet avis est réputé favorable.

4 - Enquête publique

- Le préfet du département prescrit par arrêté l'enquête publique du PPRNP. Cette enquête se déroule dans
les formes prévues par le code de l'expropriation pour cause d'utilité publique (il s'agit de l'enquête
publique de droit commun de l'article R. 11-4 du code de l'expropriation). Il appartient au préfet de
designer le commissaire enquêteur ou les membres de la commission d'enquête dont la rémunération sera
imputée sur les crédits ouverts pour l'élaboration des PPRNPPRNP.

- A l'issue des consultations du 3^{ème} ci-dessus et de l'enquête publique, le plan éventuellement modifié
pour tenir compte des avis recueillis est approuvé par arrêté préfectoral.

5 - L'approbation

- Un plan de prévention des risques naturels prévisibles (PPRNP) peut être modifié. Toutefois lorsque la
modification n'est que partielle, les consultations et l'enquête publique aux 3^{ème} et 4^{ème} ci-dessus ne sont

effectuées que dans les communes sur le territoire desquelles les modifications proposées seront applicables. Les documents graphiques soumis à consultation et enquête publique sont mentionnées à l'article 8 du décret 95-1089 du 5 octobre 1995.

B - INDEMNISATION

- Aucune indemnité n'est prévue compte tenu de la portée de cette servitude, celle-ci permettant en effet de faire bénéficier des garanties ouvertes en matière d'assurance par la loi du 13 juillet 1982 relative à l'indemnisation des propriétaires victimes des catastrophes naturelles.

- Les travaux de prévention imposés à des biens construits ou aménagés avant l'approbation du plan et mis à la charge des propriétaires, exploitants ou utilisateurs, ne peuvent porter que sur des aménagements limités dont le coût est inférieur à 10% de la valeur vénale ou estimée du bien à la date d'approbation du plan (loi 2003-699 du 30 juillet 2003 et article L 541-1 du Code de l'Environnement).

C. - PUBLICITE?

- Publication de l'arrêté préfectoral de prescription du PPRNP est notifié aux maires des communes concernées et est publié au recueil des actes administratifs du(ou des) département(s). L'acte approuvant le PPRNP fait l'objet d'une mention au Recueil des actes administratifs de l'Etat dans le département concerné, s'il s'agit d'un arrêté du préfet du département ou d'un arrêté conjoint.

Ces arrêtés font l'objet d'une mention en caractère apparents dans deux journaux régionaux ou locaux diffusés dans le ou les départements concernés.

Une copie de l'acte d'approbation est affichée en mairie pendant un mois.

Le PPRNP est opposable aux tiers dès l'exécution de la dernière mesure de publicité de l'acte l'ayant approuvé.

Le plan approuvé est tenu à la disposition du public en préfecture (et ou sous-préfecture), dans les services instructeurs et en mairie (mention de ces mesures de publicité et des lieux où les documents peuvent être consultés est faite avec l'affichage de l'acte d'approbation en mairie (art.9 du décret).

III. - EFFETS DE LA SERVITUDE

La servitude d'utilité publique constituée par le PPRNP est opposable à toute personne publique ou privée.

A. - PREROGATIVES DE LA PUISSANCE PUBLIQUE

1 - Prerogatives exercées directement par la puissance publique

Néant.

2 - Obligations de faire imposées au propriétaire

Il n'existe pas d'obligations de faire *stricto sensu*, mais des incitations à faire qui conditionnent la possibilité de bénéficier de la garantie ouverte par la loi du 13 juillet 1982 relative à l'indemnisation des propriétaires victimes de catastrophes naturelles. Ainsi, le règlement du PPRNP peut assujettir les particuliers à la réalisation de travaux ou ouvrages destinés à diminuer les risques

Dés mesures de prévention, de protection et de sauvegarde peuvent être imposées aux propriétaires.

Ainsi le plan peut prescrire aux particuliers ou à leurs groupements la réalisation de travaux contribuant à la prévention des risques et leur confier la gestion des dispositifs de prévention ou d'intervention en cas de survenance des phénomènes considérés.

Ces mesures peuvent être rendues obligatoires par le plan dans un délai de 5 ans, réduit en cas d'urgence.

En cas de non-respect, le préfet peut les ordonner aux frais des contrevenants.
Les travaux sur les biens existants ne peuvent porter que sur des aménagements limités dont le coût est inférieur à 10% de la valeur vénale ou estimée du bien à la date d'approbation du plan.

B. - LIMITATIONS AU DROIT D'UTILISER LE SOL

1 - Obligations passives

Interdiction ou réglementation pour chacune des zones ? de danger ? et ? de précaution ? des diverses occupations et utilisations du sol, en raison de leur degré d'exposition aux risques ou du caractère aggravant qu'elles constituent.

Le règlement du PPRNP précise les diverses catégories entrant dans le champ d'application et parmi celles-ci notamment : les bâtiments de toute nature, les terrains de camping et de caravanning, les murs et clôtures, les équipements de télécommunication et de transport d'énergie, les plantations, les dépôts de matériaux, les exhaussements et affouillements, les aires de stationnement, les démolitions de toute nature, les méthodes culturales...

Interdiction de droit, en zone ? de danger ?, de construire tout bâtiment soumis ou non à permis de construire, cette zone étant inconstructible en application de l'article 5 de la loi du 13 juillet 1982.

Application du code forestier pour les coupes et abatages d'arbres et défrichements dans la mesure où cette réglementation est adaptée à la prévention des risques naturels.

Le respect des dispositions des PPRNP conditionne la possibilité de bénéficier de la réparation des dommages matériels directement occasionnés par l'intensité anormale d'un agent naturel, conformément à l'article 1^{er} de la loi du 13 juillet 1982.

2 - Droits résiduels du propriétaire

Possibilité d'entreprendre les travaux d'entretien et de gestion normaux des bâtiments implantés antérieurement ou encore les travaux susceptibles de réduire les conséquences du risque, ainsi que les autres occupations et utilisations du sol compatibles avec l'existence du risque notamment industriel correspondant à l'exercice d'une activité saisonnière. Cette possibilité concerne évidemment les biens et activités implantés en zone ? de danger ?.

65013 Tarbes Cédex

3, rue Lordat BP 1369

SERREF

direction départementale des Territoires

Service gestionnaire à consulter :

SERVITUDES DE TYPE PM3

PLANS DE PREVENTION DES RISQUES TECHNOLOGIQUES (PPRT)

établis en application de l'article L. 515-15 du code de l'environnement.

Servitudes reportées en annexe de l'article R. 126-1 du Code de l'urbanisme dans les rubriques :

IV - Servitudes relatives à la salubrité et à la sécurité publiques
B - Sécurité publique

1 - Fondements juridiques.

1.1 - Définition.

Il s'agit de servitudes résultant de l'établissement de plans de prévention des risques technologiques (PPRT) destinés à limiter les effets d'accidents susceptibles de survenir dans les installations classées pour la protection de l'environnement (ICPE) figurant sur la liste prévue au IV de l'article L. 515-8 du code de l'environnement ou dans les stockages souterrains mentionnés à l'article 3-1 du code minier et pouvant entraîner des effets sur la salubrité, la santé et la sécurité publiques directement ou par pollution du milieu.

Ces plans définissent, autour de ces installations ou stockages, un périmètre d'exposition aux risques.

A l'intérieur de ce périmètre, les PPRT peuvent :

- délimiter des zones dans lesquelles la réalisation d'aménagements ou d'ouvrages ainsi que les constructions nouvelles et l'extension des constructions existantes sont interdites ou subordonnées au respect de prescriptions relatives à la construction, à l'utilisation ou à l'exploitation,
- prévoir, à l'intérieur de ces zones, d'une part des secteurs dans lesquels peut être instauré un droit de délaissement des bâtiments ou parties de bâtiments existant à la date d'approbation du plan, d'autre part des secteurs où l'expropriation est possible,
- prescrire des mesures de protection des populations (notamment des travaux de sur le bâti existant) qui doivent être prises par les propriétaires, exploitants et utilisateurs dans les délais que le plan détermine.

1.2 - Références législatives et réglementaires.

Loi n°2003-699 du 30 juillet 2003 relative à la prévention des risques technologiques et naturels et à la réparation des dommages (article 5).

Articles L515-15 à L515-26 du Code de l'environnement dans leur version en vigueur jusqu'au 13 juillet 2010, avant modifications par la loi ENE n° 2010-788 du 12 juillet 2010.

Décret n° 2005-1130 du 7 septembre 2005 relatif aux plans de prévention des risques technologiques.

Articles R515-39 à R515-50 du Code de l'environnement.

1.3 - Bénéficiaires et gestionnaires.

Bénéficiaires	Gestionnaires
<ul style="list-style-type: none"> - le Ministère de l'écologie, du développement durable, des transports et du logement (MEDDTL) - Direction Générale de la Prévention des Risques (DGP), - les Directions régionales de l'environnement, de l'aménagement et du logement (DREAL) ou, pour l'Île-de-France, la Direction régionale et interdépartementale de l'environnement et de l'énergie (DRIEE-IF), - les Directions départementales des territoires (DDT ou DDTM). 	



TELECOMMUNICATIONS

I. - GENERALITES

Services relatives aux transmissions radioélectriques concernant la protection contre les obstacles des centres d'émission et de réception exploités par l'Etat.

Code des postes et télécommunications électroniques, articles L. 54 à L. 56, R. 21 à R. 26 et R. 39.

Premier ministre (comité de coordination des télécommunications, groupement des contrôles radioélectriques, C.N.E.S.).

Ministre de l'économie, des finances et de l'industrie.

Ministère de la défense.

Ministère de l'intérieur.

Ministère chargé des transports (direction générale de l'aviation civile [services des bases aériennes], direction de la météorologie nationale, direction générale de la marine marchande, direction des ports et de la navigation maritimes, services des phares et balises).

II. - PROCEDURE D'INSTITUTION

A. - PROCEDURE

Services institués par un décret particulier à chaque centre, soumis au contreseing du ministre dont les services exploitent le centre et du ministre de la construction. Ce décret auquel est joint le plan des services intéressés et transmission de l'ensemble de dossiers d'enquête à l'Agence Nationale des Fréquences. L'accord préalable du ministre chargé de l'industrie et du ministre chargé de l'agriculture est requis dans tous les cas. Si l'accord entre les ministres n'intervient pas, il est statué par décret en Conseil d'Etat (art. 25 du code des postes et des télécommunications électroniques).

Les services institués par décret sont modifiées selon la procédure déterminée ci-dessus lorsque la modification projetée entraîne un changement d'assiette de la servitude ou son aggravation. Elles sont réduites ou supprimées par décret sans qu'il y ait lieu de procéder à l'enquête (art. R. 25 du code des postes et des télécommunications électroniques).

Le plan des servitudes déterminé, autour des centres d'émission et de réception dont les limites sont définies conformément au deuxième alinéa de l'article R. 22 du code des postes et télécommunications électroniques ou entre des centres assurant une liaison radioélectrique sur ondes de fréquence supérieure à 30 MHz, différentes zones possibles de servitudes.

a) Autour des centres émetteurs et récepteurs et autour des stations de radiorepérage et de radionavigation, d'émission et de réception

(Art. R. 21 et R. 22 du code des postes et des télécommunications électroniques)

Zone primaire de dégagement

A une distance maximale de 200 mètres (à partir des limites du centre), les différents centres à l'exclusion des installations radiogoniométriques ou de sécurité aéronautique pour lesquelles la distance maximale peut être portée à 400 mètres.

Zone secondaire de dégagement
La distance maximale à partir des limites du centre peut être de 2 000 mètres.

Secteur de dégagement

D'une couverture de quelques degrés à 360° autour des stations de radiorepérage et de radiorecherche et sur une distance maximale de 5 000 mètres entre les limites du centre et le périmètre du secteur.

b) *Entre deux centres assurant une liaison radioélectrique par ondes de fréquence supérieure à 30 MHz*

(Art. R. 23 du code des postes et des télécommunications électroniques)

Zone spéciale de dégagement

D'une largeur approximative de 500 mètres compte tenu de la largeur du faisceau hertzien proprement dit estimée dans la plupart des cas à 400 mètres et de deux zones latérales de 50 mètres.

B. - INDEMNISATION

Possible si le rétablissement des liaisons cause aux propriétés et aux ouvrages un dommage direct matériel et actuel (art. L. 56 du code des postes et des télécommunications électroniques). La demande d'indemnité doit être faite dans le délai d'un an du jour de la notification des mesures imposées. A défaut d'accord amiable, les contestations relatives à cette indemnité sont de la compétence du tribunal administratif (art. L. 56 du code des postes et des télécommunications électroniques) (1).

C. - PUBLICITÉ

Publication des décrets au *Journal officiel* de la République française.

Publication au fichier du ministère des postes, des télécommunications et de l'espace ? (ministère de l'économie, des finances et de l'industrie ?) (instruction du 21 juin 1961, n° 40) qui alimente le fichier mis à la disposition des préfets, des directeurs départementaux de l'équipement, des directeurs interdépartementaux de l'industrie.

Notification par les maires aux intéressés des mesures qui leur sont imposées.

III. - EFFETS DE LA SERVITUDE

A. - PRÉROGATIVES DE LA PUISSANCE PUBLIQUE

1° Prerogatives exercées directement par la puissance publique

Droit pour l'administration de procéder à l'expropriation des immeubles par nature pour lesquels aucun accord amiable n'est intervenu quant à leur modification ou à leur suppression, et ce dans toutes les zones et le secteur de dégagement.

2° Obligations de faire imposées au propriétaire

An cours de l'enquête publique

Les propriétaires sont tenus, dans les communes désignées par arrêté du préfet, de laisser pénétrer les agents de l'administration chargés de la préparation du dossier d'enquête dans les propriétés non closes de murs ou de clôtures équivalentes (art. R. 25 du code des postes et des télécommunications électroniques).

Dans les zones et dans le secteur de dégagement

Obligation pour les propriétaires, dans toutes les zones et dans le secteur de dégagement, de procéder si nécessaire à la modification ou à la suppression des bâtiments constituant des immeubles par nature, aux termes des articles 518 et 519 du code civil.

(1) N'ouvre pas droit à indemnité l'institution d'une servitude de protection des télécommunications radioélectriques entraînant l'inconstructibilité d'un terrain (Conseil d'Etat, 17 octobre 1980, époux Pascal : C.J.E.G. 1980, p. 161).

obligation pour les propriétaires, dans la zone primaire de dégagement, de procéder si nécessaire à la suppression des excavations artificielles, des ouvrages métalliques fixes ou mobiles, des étendues d'eau ou de liquide de toute nature.

B. - LIMITATIONS AU DROIT D'UTILISER LE SOL

1° Obligations passives

Interdiction, dans la zone primaire, de créer des excavations artificielles (pour les stations de sécurité aéronautique), de créer tout ouvrage métallique fixe ou mobile, des étendues d'eau ou de liquide de toute nature ayant pour résultat de perturber le fonctionnement du centre (pour les stations de sécurité aéronautique et les centres radiogoniométriques).

Limitation, dans les zones primaires et secondaires et dans les secteurs de dégagement, de la hauteur des obstacles. En général le décret propre à chaque centre renvoie aux cotes fixées par le plan qui lui est annexé.

Interdiction, dans la zone spéciale de dégagement, de créer des constructions ou des obstacles au-dessus d'une ligne droite située à 10 mètres au-dessous de celle joignant les aériens d'émission ou de réception sans, cependant, que la limitation de hauteur imposée puisse être inférieure à 25 mètres (art. R. 23 du code des postes et des télécommunications électroniques).


2° Droits résiduels du propriétaire

Droit pour les propriétaires de créer, dans toutes les zones de servitudes et dans les secteurs de dégagement, des obstacles fixes ou mobiles dépassant la cote fixée par le décret des servitudes, à condition d'en avoir obtenu l'autorisation du ministre qui exploite ou contrôle le centre.

Droit pour les propriétaires dont les immeubles soumis à l'obligation de modification des installations préexistantes ont été expropriés à défaut d'accord amiable de faire état d'un droit de préemption, si l'administration procède à la vente de ces immeubles aménagés (art. L. 55 du code des postes et des télécommunications électroniques).

TDF
Direction Régionale du Sud Ouest
24, chemin de la Cepière
BP 1094
31035 - TOULOUSE Cedex

Services gestionnaires à consulter :
France TELECOM
U.R.R. M.P.P.A.R.
33, rue Philippe le Bon 81013
ALBI Cedex 09



TELECOMMUNICATIONS

I - GÉNÉRALITÉS

Servitudes relatives aux communications téléphoniques et télégraphiques concernant (lignes l'établissement et le fonctionnement des lignes et des installations de télécommunication et installations téléphoniques et télégraphiques).

Code des postes et télécommunications, articles L. 46 à L. 53 et D. 408 à D. 411.

Ministère des postes, des télécommunications et de l'espace (direction de la production, service du trafic, de l'équipement et de la planification).

Ministère de la défense.

II - PROCÉDURE D'INSTITUTION

A - PROCÉDURE

Décision préfectorale, arrêtant le tracé de la ligne autorisant toutes les opérations que comportent l'établissement, l'entretien et la surveillance de la ligne, intervenant en cas d'échec des négociations en vue de l'établissement de conventions amiables.

Arrêté, intervenant après dépôt en mairie pendant trois jours, du tracé de la ligne projetée et indication des propriétés privées où doivent être placés les supports et conduits et transmission à la préfecture du registre des réclamations et observations ouvert par le maire (art. D. 408 à D. 410 du code des postes et des télécommunications).

Arrêté périmé de plein droit dans les six mois de sa date ou les trois mois de sa notification, s'il n'est pas suivi dans ces délais d'un commencement d'exécution (art. L. 53 dudit code).

B - INDEMNISATION

Le fait de l'appui ne donne droit à aucune indemnité des lors que la propriété privée est frappée d'une servitude (art. L. 51 du code des postes et des télécommunications).

Les dégâts en résultant donnent droit à la réparation, du dommage direct, matériel et actuel. En cas de désaccord, recours au tribunal administratif (art. L. 51 du code des postes et des télécommunications), prescription des actions en demande d'indemnité dans les deux ans de la fin des travaux (art. L. 52 dudit code).

C - PUBLICITÉ

Affichage en mairie et insertion dans l'un des journaux publiés dans l'arrondissement de en mairie (art. D. 408 du code des postes et des télécommunications).

Notification individuelle de l'arrêté préfectoral établissant le tracé définitif de la ligne (art. D. 410 du code des postes et des télécommunications). Les travaux peuvent commencer trois jours après cette notification. En cas d'urgence, le préfet peut prévoir l'exécution immédiate des travaux (art. D. 410 susmentionné).

III. - EFFETS DE LA SERVITUDE

A. - PRÉROGATIVES DE LA PUISSANCE PUBLIQUE

1° Prerogatives exercées directement par la puissance publique

Droit pour l'Etat d'établir des supports à l'extérieur des murs ou façades donnant sur la voie publique, sur les toits et terrasses des bâtiments si l'on peut y accéder de l'extérieur, dans les parties communes des propriétés bâties à usage collectif (art. L. 48, alinéa 1, du code des postes et des télécommunications).

Droit pour l'Etat d'établir des conduits et supports sur le sol et le sous-sol des propriétés non bâties et non fermées de murs ou de clôtures (art. L. 48, alinéa 2).

2° Obligations de faire imposées au propriétaire

Néant.

B. - LIMITATIONS AU DROIT D'UTILISER LE SOL

1° Obligations passives

Obligation pour les propriétaires de ménager le libre passage aux agents de l'administration (art. L. 50 du code des postes et des télécommunications).

2° Droits résiduels du propriétaire

Droit pour le propriétaire d'entreprendre des travaux de démolition, réparation, surélévation ou clôture sous condition d'en prévenir le directeur départemental des postes, télégraphes et téléphones un mois avant le début des travaux (art. L. 49 du code des postes et des télécommunications).

Droit pour le propriétaire, à défaut d'accord amiable avec l'administration, de demander le recours à l'expropriation, si l'exécution des travaux entraîne une dépossession définitive.

Service gestionnaire à consulter :

Monseigneur le Chef de la Circonscription des
Télécommunications de TARBEES
2, rue des Alouettes
65800 AUREILHAN

VOIES FERREES

I. - GENERALITES

Servitudes relatives aux chemins de fer.

Servitudes de voirie :

- alignement ;
- occupation temporaire des terrains en cas de réparation ;
- distance à observer pour les plantations et l'élagage des arbres plantés ;
- mode d'exploitation des mines, carrières et sablières.

Servitudes spéciales pour les constructions, les excavations et les dépôts de matières inflammables ou non.

Servitudes de débroussaillage.

Loi du 15 juillet 1845 modifiée sur la police des chemins de fer.

Code minier, articles 84 et 107.

Code forestier, articles L. 322-3 et L. 322-4

Loi du 29 décembre 1892 (occupation temporaire).

Décret-loi du 30 octobre 1935 modifié en son article 6 par la loi du 27 octobre 1942 relatif à la servitude de visibilité concernant les voies publiques et les croisements à niveau.

Décret du 22 mars 1942 modifié (art. 73-7°) sur la police, la sûreté et l'exploitation des voies ferrées d'intérêt général et d'intérêt local.

Décret n° 80-331 du 7 mai 1980 modifié portant règlement général des industries extractives et circulaire d'application du 7 mai 1980 et documents annexes à la circulaire.

Fiche note 11-18 BIG du 30 mars 1978.

Ministère chargé des transports (direction des transports terrestres).

II - PROCEDURE D'INSTAUTION

A. - PROCEDURE

Application des dispositions de la loi du 15 juillet 1845 modifiée sur la police des chemins de fer, qui a institué des servitudes à l'égard des propriétés riveraines de la voie ferrée.

Sont applicables aux chemins de fer :

- les lois et règlements sur la grande voirie qui ont pour objet d'assurer la conservation des fossés, talus, haies et ouvrages, le passage des bestiaux et les dépôts de terre et autres objets quelconques (art. 2 et 3 de la loi du 15 juillet 1845 modifiée) ;
- les servitudes spéciales qui font peser des charges particulières sur des propriétés riveraines afin d'assurer le bon fonctionnement du service public que constituent les communications ferroviaires (art. 5 et suivants de la loi du 15 juillet 1845 modifiée) ;
- les lois et règlements sur l'extraction des matériaux nécessaires aux travaux publics (loi du 28 décembre 1892 sur l'occupation temporaire).

Les servitudes de grande voirie s'appliquent dans des conditions un peu particulières.

Alignement

L'obligation d'alignement s'impose aux riverains de la voie ferrée proprement dite et à ceux des autres dépendances du domaine public ferroviaire telles que les gares, les cours de gare et avenues d'accès non classées dans une autre voirie.

L'obligation d'alignement ne concerne pas les dépendances qui ne font pas partie du domaine public où seule existe une obligation éventuelle de bornage à frais communs.

L'alignement, accordé et porté à la connaissance de l'intéressé par arrêté préfectoral, a pour but essentiel d'assurer le respect des limites des chemins de fer.

L'administration ne peut pas, comme en matière de voirie, procéder à des redressements, ni bénéficier de la servitude de recoulement (Conseil d'Etat, 3 juin 1910, Pourreyron).

Mines et carrières

Les travaux de recherche et d'exploitation de mines et carrières à ciel ouvert et de mines et carrières souterraines effectués à proximité d'un chemin de fer ouvert au service public doivent être exécutés dans les conditions prévues par les articles 1^{er} et 2 du titre « Sécurité et salubrité publique » du règlement général des industries extractives, institué par le décret n° 80-331 du 7 mai 1980 modifié et complété par les documents annexes à la circulaire d'application du 7 mai 1980.

La modification des distances limites et des zones de protection peut être effectuée par le préfet après avis du directeur interdépartemental de l'industrie, dans la limite où le permettent ou le commandent la sécurité et la salubrité publiques (art. 3, alinéa 1, du titre « Sécurité et salubrité publiques »).

La police des mines et des carrières est exercée par le préfet, assisté à cet effet par le directeur interdépartemental de l'industrie (art. 3 du décret n° 80-331 du 7 mai 1980 modifié portant règlement général des industries extractives).

B. - INDEMNISATION

L'obligation de procéder à la suppression de constructions existantes au moment de la promulgation de la loi de 1845 ou lors de l'établissement de nouvelles voies ferrées ouvre droit à indemnité fixée comme en matière d'expropriation (art. 10 de la loi du 15 juillet 1845 modifiée).

L'obligation de procéder à la suppression de plantations, excavations, couvertures en chaume, amas de matériaux existants au moment de la promulgation de la loi de 1845 ou lors de l'établissement de nouvelles voies ferrées ouvre un droit à indemnité déterminée par la juridiction administrative, selon les règles prévues en matière de dommage de travaux publics.

L'obligation de débroussailler, conformément aux termes de l'article L. 322-3 et L. 322-4 du code forestier, ouvre aux propriétaires un droit à indemnité. En cas de contestation, l'évaluation sera faite en dernier ressort par le tribunal d'instance.

Une indemnité est due aux concessionnaires de mines établies antérieurement, du fait du dommage permanent résultant de l'impossibilité d'exploiter des richesses minières dans la zone interdite.

En dehors des cas énoncés ci-dessus, les servitudes applicables aux riverains du chemin de fer n'ouvrent pas droit à indemnité.

C. - PUBLICTION

En matière d'alignement, délivrance de l'alignement par le préfet.

III. - EFFETS DE LA SERVITUDE

A. - PRÉROGATIVES DE LA PUISSANCE PUBLIQUE

1° Prerogatives exercées directement par la puissance publique

Possibilité pour la S.N.C.F., quand le chemin de fer traverse une zone boisée, d'exécuter à l'intérieur d'une bande de 20 mètres de largeur calculée du bord extérieur de la voie, et après en avoir avisé les propriétaires, les travaux de débroussaillage de morts-bois (art. L. 322-3 et L. 322-4 du code forestier).

2° Obligations de faire imposées au propriétaire

Obligation pour le riverain, avant tous travaux, de demander la délivrance de son alignement.

Obligation pour les propriétaires riverains de procéder à l'élagage des plantations situées sur une longueur de 50 mètres de part et d'autre des passages à niveau ainsi que de celles faisant saillie sur la zone ferroviaire, après intervention pour ces dernières d'un arrêté préfectoral (lois des 16 et 24 août 1790), sinon intervention d'office de l'administration.

Application aux croisements à niveau d'une voie publique et d'une voie ferrée des dispositions relatives à la servitude de visibilité figurant au décret-loi du 30 octobre 1935 modifié par la loi du 27 octobre 1942.

Obligation pour les propriétaires, sur ordre de l'administration, de procéder, moyennant indemnité, à la suppression des constructions, plantations, excavations, ouvertures de chamme, amas de matériaux combustibles ou non existants dans les zones de protection édictées par la loi du 15 juillet 1845 modifiée, et pour l'avent lors de l'établissement de nouvelles voies ferrées (art 10 de la loi du 15 juillet 1845).

En cas d'infraction aux prescriptions de la loi du 15 juillet 1845 modifiée, réprimée comme en matière de contravention de grande voirie, les contrevenants sont condamnés par le juge administratif à supprimer, dans un certain délai, les constructions, plantations, excavations, ouvertures en chamme, dépôts contraires aux prescriptions, faute de quoi la suppression à lieu d'office aux frais du contrevenant (art. 11, alinéas 2 et 3, de la loi du 15 juillet 1845).

B. - LIMITATIONS AU DROIT D'UTILISER LE SOL

1° Obligations passives

Obligation pour les riverains voisins d'un passage à niveau de supporter les servitudes résultant d'un plan de déchargement établi en application du décret-loi du 30 octobre 1935 modifié le 27 octobre 1942 concernant les servitudes de visibilité.

Interdiction aux riverains des voies ferrées de procéder à l'édification d'aucune construction autre qu'un mur de clôture, dans une distance de 2 mètres de l'arête inférieure du talus de remblai, soit du bord extérieur du fossé du chemin et à défaut d'une ligne tracée à 1,50 mètre à partir des rails extérieurs de la voie de fer. L'interdiction s'impose aux riverains de la voie ferrée proprement dite et non pas aux dépendances du chemin de fer non pourvues de voies : elle concerne non seulement les maisons d'habitation mais aussi les hangars, magasins, écuries, etc. (art. 5 de la loi du 15 juillet 1845).

Interdiction aux riverains des voies ferrées de planter des arbres à moins de 6 mètres et des haies vives à moins de 2 mètres de la limite de la voie ferrée constatée par un arrêté d'alignement. Le calcul de la distance est fait d'après les règles énoncées ci-dessus en matière de construction (application des règles édictées par l'article 5 de la loi du 9 ventôse, An VIII).

Interdiction d'établir aucun dépôt de pierres ou objets non inflammables pouvant être projetés sur la voie à moins de 5 mètres. Les dépôts effectués le long des remblais sont autorisés lorsque la hauteur du dépôt est inférieure à celle du remblai (art 8 de la loi du 15 juillet 1845 modifiée).

Interdiction d'établir aucun dépôt de matières inflammables et des couvertures en chamme à moins de 20 mètres d'un chemin de fer.

Interdiction aux riverains d'un chemin de fer qui se trouve en remblai de plus de 3 mètres au-dessus du terrain naturel de pratiquer des excavations dans une zone de largeur égale à la hauteur verticale du remblai, mesurée à partir du pied du talus (art. 6 de la loi du 15 juillet 1845 modifiée).

Interdiction aux riverains de la voie ferrée de déverser leurs eaux résiduelles dans les dépendances de la voie (art. 3 de la loi du 15 juillet 1845 modifiée).

Interdiction de laisser subsister, après mise en demeure du préfet de les supprimer, toutes installations lumineuses et notamment toutes publicités lumineuses au moyen d'affiches, enseignes ou panneaux lumineux ou réfléchissants lorsqu'elles sont de nature à créer un danger pour la circulation des convois en raison de la gêne qu'elles apportent pour l'observation des signaux par les agents des chemins de fer (art. 73-7° du décret du 22 mars 1942 modifié).

2° Droits résiduels du propriétaire

Possibilité pour les propriétaires riverains d'obtenir, par arrêté préfectoral, une dérogation à l'interdiction de construire à moins de 2 mètres du chemin de fer lorsque la sûreté publique, la conservation du chemin de fer et la disposition des lieux le permettent (art. 9 de la loi du 15 juillet 1845 modifiée).

Possibilité pour les propriétaires riverains de constructions antérieures à la loi de 1845 ou existantes lors de la construction d'un nouveau chemin de fer de les entretenir dans l'état où elles se trouvaient à cette époque (art. 5 de la loi de 1845 modifiée).

Possibilité pour les propriétaires riverains d'obtenir, par décision du préfet, une dérogation à l'interdiction de planter des arbres (distance ramenée de 6 mètres à 2 mètres) et les haies vives (distance ramenée de 2 mètres à 0,50 mètre).

Possibilité pour les propriétaires riverains d'exécuter des travaux concernant les mines et carrières, à proximité des voies ferrées, dans les conditions définies au titre « Sécurité et salubrité publiques » du règlement général des industries extractives institué par le décret n° 80-331 du 7 mai 1980.

Possibilité pour les propriétaires riverains de procéder à des excavations en bordure de voie ferrée en remblai de 3 mètres dans la zone d'une largeur égale à la hauteur verticale du remblai mesuré à partir du pied du talus, à condition d'en avoir obtenu l'autorisation préfectorale délivrée après consultation de la S.N.C.F.

Possibilité pour les propriétaires riverains de procéder à des dépôts d'objets non inflammables dans la zone de prohibition lorsque la sûreté publique, la conservation du chemin de fer et la disposition des lieux le permettent et à condition d'en avoir obtenu l'autorisation préfectorale. Les dérogations accordées à ce titre sont toujours révocables (art. 9 de la loi de 1845 modifiée).

Service gestionnaire à consulter :

Réseau ferré de France
Direction régionale Midi-Pyrénées
2, esplanade Compans Caffarelli
Immeuble Toulouse 2000 - 31000 TOULOUSE

NOTICE

Pour le report aux P.O.S./P.L.U.

des servitudes grevant les propriétés riveraines

du chemin de fer

L'article 3 de la loi du 15 juillet 1845 sur la police des chemins de fer rend applicable aux propriétés riveraines de la voie ferrée, les servitudes prévues par les lois et règlements sur la grande voirie et qui concernent notamment :

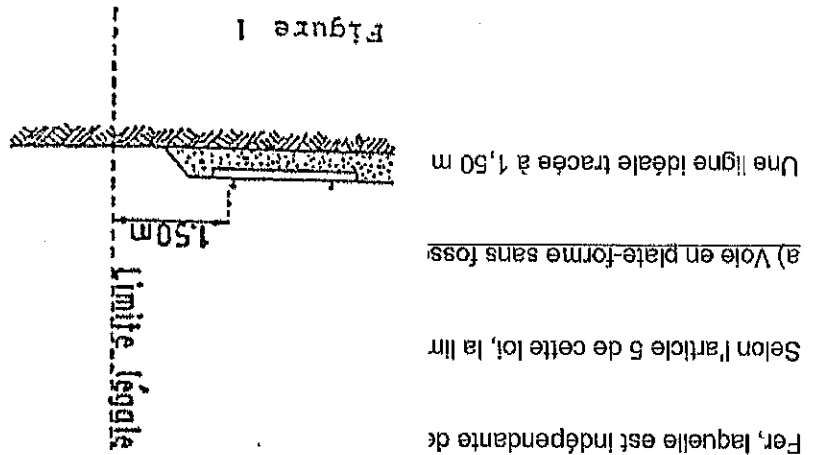
- l'alignement,
- l'écoulement des eaux,
- la distance à observer pour les plantations et l'élagage des arbres plantés.

D'autre part, les articles 5 et 6 de ladite loi instituent des servitudes spéciales en ce qui concerne les distances à respecter pour les constructions et les excavations le long de la voie ferrée.

De plus, en application du décret-loi du 30 octobre 1935 modifié par la loi du 27 octobre 1942, des servitudes peuvent grever les propriétés riveraines du Chemin de Fer en vue d'améliorer la visibilité aux abords des passages à niveau.

la limite légale du Chemin de
S.N.C.F.

idée de la manière suivante :



b) Voie en plate-forme avec fossé

Le bord extérieur du fossé (figure 2)

c) Voie en remblai

L'arête inférieure du talus du remblai (figure 3)

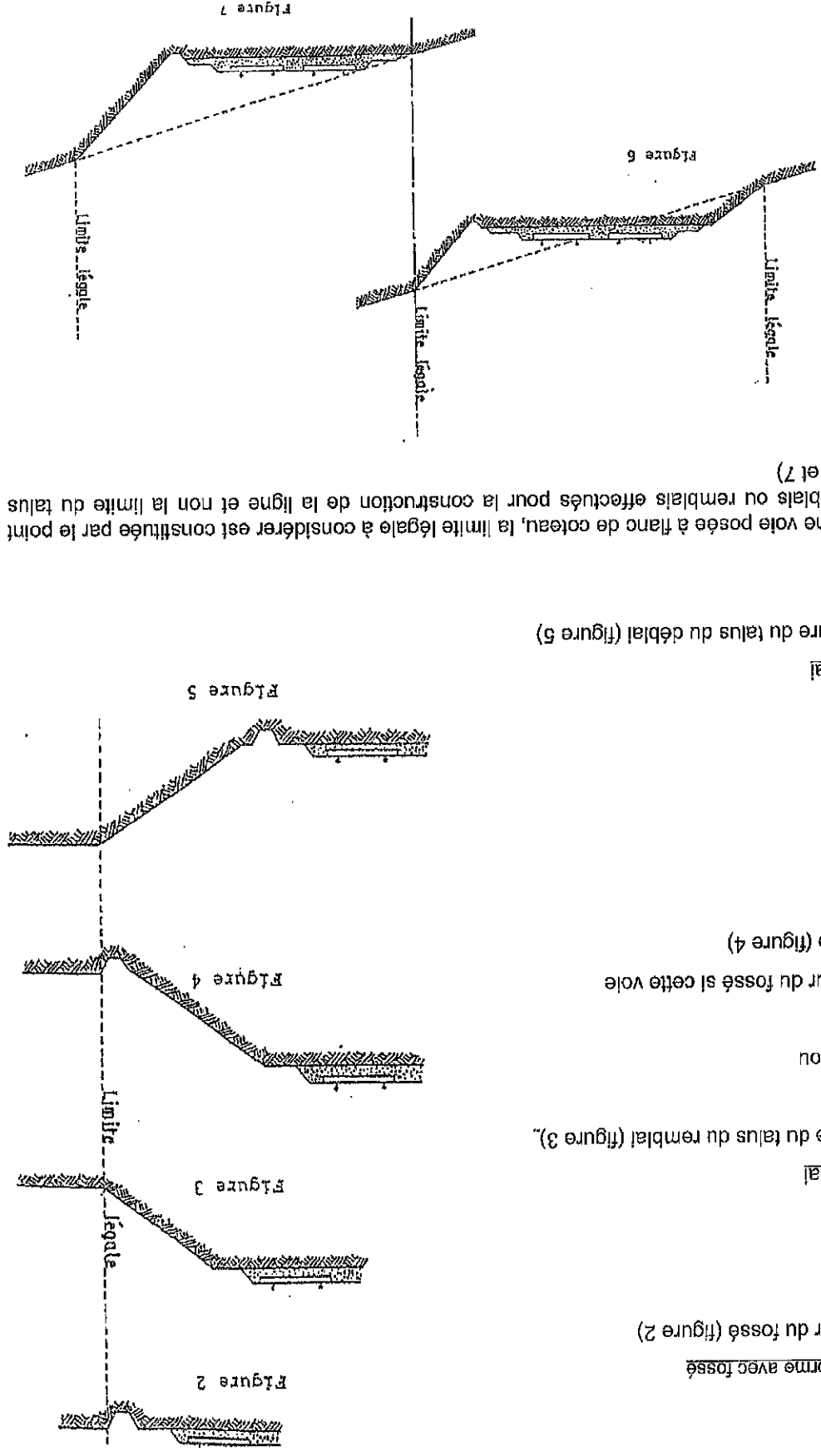
ou

Le bord extérieur du fossé si cette voie

compte un fossé (figure 4)

d) Voie en déblai

L'arête supérieure du talus du déblai (figure 5)



Dans le cas d'une voie posée à flanc de coteau, la limite légale à considérer est constituée par le point extrême des déblais ou remblais effectués pour la construction de la ligne et non la limite du talus naturel (figure 6 et 7)

Enfin, il est rappelé qu'indépendamment des servitudes énumérées ci-dessus dont les conditions d'application vont être maintenant précisées - les propriétaires riverains du Chemin de Fer doivent de conformer, le cas échéant, aux dispositions de la loi de 1845, concernant les dépôts temporaires et l'exploitation des mines et carrières à proximité des voies ferrées.

Il est, par ailleurs, fait observer que les servitudes prévues par la loi du 15 juillet 1845 sur la police des chemins de fer n'ouvrent pas droit à indemnité.

En bordure des lignes à voie unique dont la plate-forme a été acquise pour 2 voies, la limite légale est déterminée en supposant la deuxième voie construite avec ses talus et fossés.

Lorsque le chemin de fer est établi en remblai et que le talus a été rechargé ou modifié par suite d'apport de terre ou d'épuration de ballast, la limite légale pourra être déterminée à partir du pied du talus primitif, à moins toutefois que cet élargissement de plate-forme ne soit destiné à l'établissement prochain de nouvelles voies.

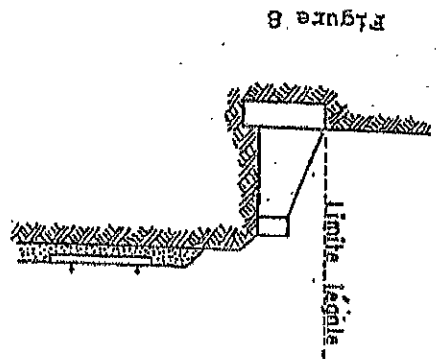


Figure 8

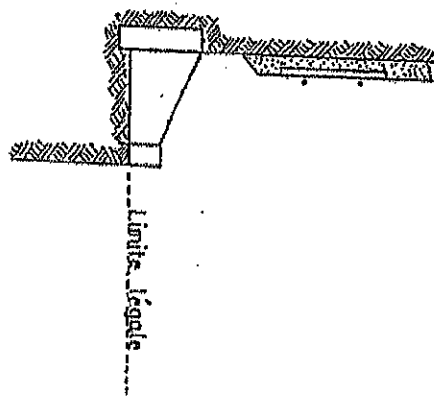


Figure 9

Lorsque le talus est remplacé par un mur de soutènement, la limite légale est, en cas de remblai, le pied et, en cas de déblai, la crête d'extrados de ce mur (figure 8 et 9)

1 - Alignement

L'alignement est la procédure par laquelle l'Administration détermine les limites du domaine public ferroviaire. Tout propriétaire riverain du Chemin de Fer qui désire élever une construction ou établir une clôture, doit demander l'alignement. Cette obligation s'impose non seulement aux riverains de la voie ferrée proprement dite, mais encore à ceux des autres dépendances du domaine public ferroviaire telles que gares, cours de gares, avenues d'accès, etc...

L'alignement est délivré par arrêté préfectoral. Cet arrêté indique aussi les limites de la zone servitudes à l'intérieur de laquelle il est interdit, en application de la loi du 15 juillet 1845, d'élever des constructions, d'établir des plantations ou d'effectuer des excavations.

L'alignement ne donne pas aux riverains du Chemin de Fer les droits qu'il confère le long des voies publiques, dits "aisances de voirie". Ainsi, aucun accès ne peut être pris sur la voie ferrée.

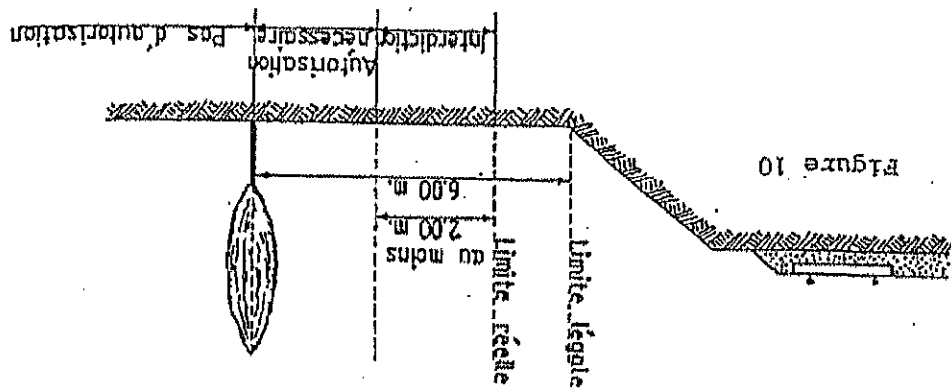
2 - Ecoulement des eaux

Les riverains du Chemin de Fer doivent recevoir les eaux naturelles telles que eaux pluviales, de source ou d'infiltration provenant normalement de la voie ferrée ; ils ne doivent rien entreprendre qui serait de nature à gêner leur libre écoulement ou à provoquer leur refoulement dans les emprises ferroviaires.

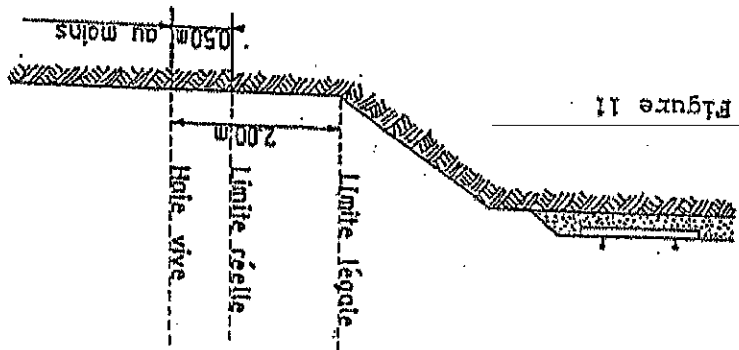
D'autre part, si les riverains peuvent laisser écouler sur le domaine ferroviaire les eaux naturelles de leurs fonds, dès l'instant qu'ils n'en modifient ni le cours ni le volume, par contre il leur est interdit de déverser leurs eaux usées dans les dépendances du Chemin de Fer.

3 - Plantations

a) Arbres à haute tige
Aucune plantation d'arbres à haute tige ne peut être faite à moins de 6 m de la limite légale du Chemin de Fer. Toutefois, cette distance peut être ramenée à 2 m par autorisation préfectorale.



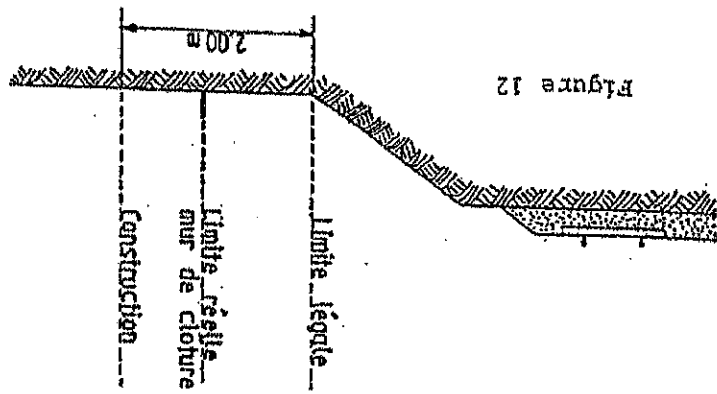
a) b) Haies vives
 Elles ne peuvent être plantées à l'extrême limite des propriétés riveraines : une distance de deux mètres de la limite légale doit être observée, sauf dérogation accordée par le préfet qui peut réduire cette distance jusqu'à 0,50 m.



Dans tous les cas, l'application des règles ci-dessus ne doit pas conduire à planter un arbre à moins de 2 m de la limite réelle du chemin de fer et une haie vive à moins de 0,50 m de cette limite.

4 - Constructions

Indépendamment des marges de recullement susceptibles d'être prévues dans les plans d'occupation des sols, aucune construction, autre qu'un mur de clôture, ne peut être établie à moins de 2 m de la limite légale du Chemin de Fer.



Il résulte des dispositions précédentes que si les clôtures sont autorisées à la limite réelle du chemin de fer, les constructions doivent être établies en retrait de cette limite réelle dans le cas où celle-ci est située à moins de 2 m de la limite légale.

Cette servitude de recullement ne s'impose qu'aux propriétés riveraines de la voie ferrée proprement dite, qu'il s'agisse d'une voie principale ou d'une voie de garage ou encore de terrains acquis pour la pose d'une nouvelle voie.

Il est, par ailleurs, rappelé qu'il est interdit aux propriétaires riverains du Chemin de Fer d'édifier, sans l'autorisation de la S.N.C.F., des constructions qui, en raison de leur implantation, entraîneraient, par application des dispositions d'urbanisme, la création de zones de prospect sur le domaine public ferroviaire.

5 - Excavations

Aucune excavation ne peut être effectuée en bordure de la voie ferrée lorsque celle-ci se trouve en remblai de plus de 3 mètres au-dessus du terrain naturel, dans une zone de largeur égale à la hauteur du remblai mesurée à partir du pied du talus.

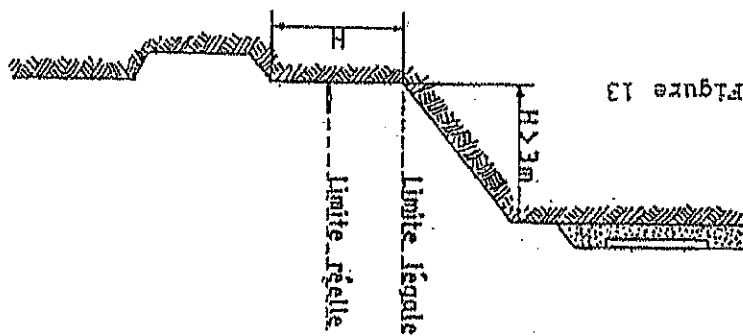


Figure 13

6 - Servitudes de visibilité aux abords des passages à niveau

Les propriétés riveraines ou voisines du croisement à niveau d'une voie publique et d'une voie ferrée sont susceptibles d'être frappées de servitudes de visibilité en application du décret-loi du 30 octobre 1935 modifié par la loi du 27 octobre 1942.

Ces servitudes peuvent comporter, suivant les cas :

- l'obligation de supprimer les murs de clôture ou de les remplacer par des grilles, de supprimer les plantations gênantes, de ramener et de tenir le terrain le terrain et toutes superstructures à un niveau déterminé,
- l'interdiction de bâtir, de placer des clôtures, de remblayer, de planter et de faire des installations au-dessus d'un certain niveau,
- la possibilité, pour l'Administration, d'opérer la résection des talus, remblais et tous obstacles naturels, de manière à réaliser des conditions de vue satisfaisantes.

Un plan de dégagement soumis à enquête détermine, pour chaque parcelle, la nature des servitudes imposées, lesquelles ouvrent droit à indemnité.

A défaut de plan de désengagement, la Direction Départementale de l'Équipement soumet à la S.N.C.F., pour avis, les demandes de permis de construire intéressant une certaine zone de voisinage des passages à niveau non gardés.

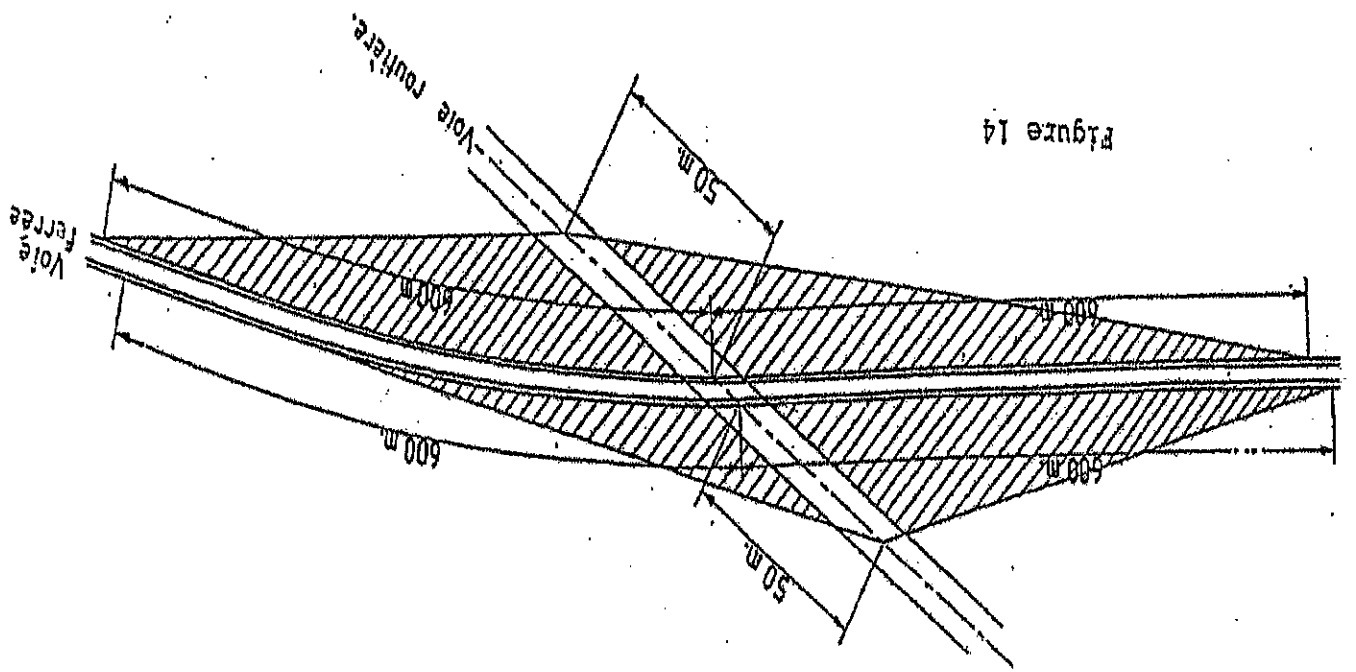


Figure 14

Cette zone est représentée par des hachures sur le croquis ci-dessous (figure 14).

