














Commune de REVENTIN-VAUGRIS

CARTE DES ALÉAS  
(HORS INONDATION DU RHÔNE)

Légende :

	Faible	Moyen	Fort
<b>Inondations :</b>			
Inondations en pied de versant			
<b>Crues des torrents et des ruisseaux torrentiels</b>			
<b>Ravinements et ruissellements sur versant</b>			
<b>Mouvements de terrain :</b>			
Glissements de terrain			
Chutes de pierres et de blocs			
	Partie busée des ruisseaux		

Réalisation : Alp Géorisques    Établi le : Octobre 2009    Echelle : 1/5 000  
Édition : Alp Géorisques    Modifié le : Janvier 2012

