













Règlement graphique - Nord-Est - 1/3000e

Légende

-  Limite communale
-  Limite de zone
-  Emplacement réservé
-  Espaces boisés classés
-  Plantations
-  Puits de captage d'eau potable
-  Terrain cultivé
-  Zone exposée au risque d'inondation
-  Plantations à réaliser
-  Recul à observer
-  Voie bruyante
-  ZERC

Vu pour être annexé à la délibération du conseil municipal en date du :

Le Maire,

