

# PLAN LOCAL d'URBANISME

*PLU approuvé*



**RIQUEWIHR**

## **2.3 - Projet d'Aménagement et de Développement Durables Partie urbaine**

PLU approuvé par délibération du Conseil  
Municipal du

Le Maire :

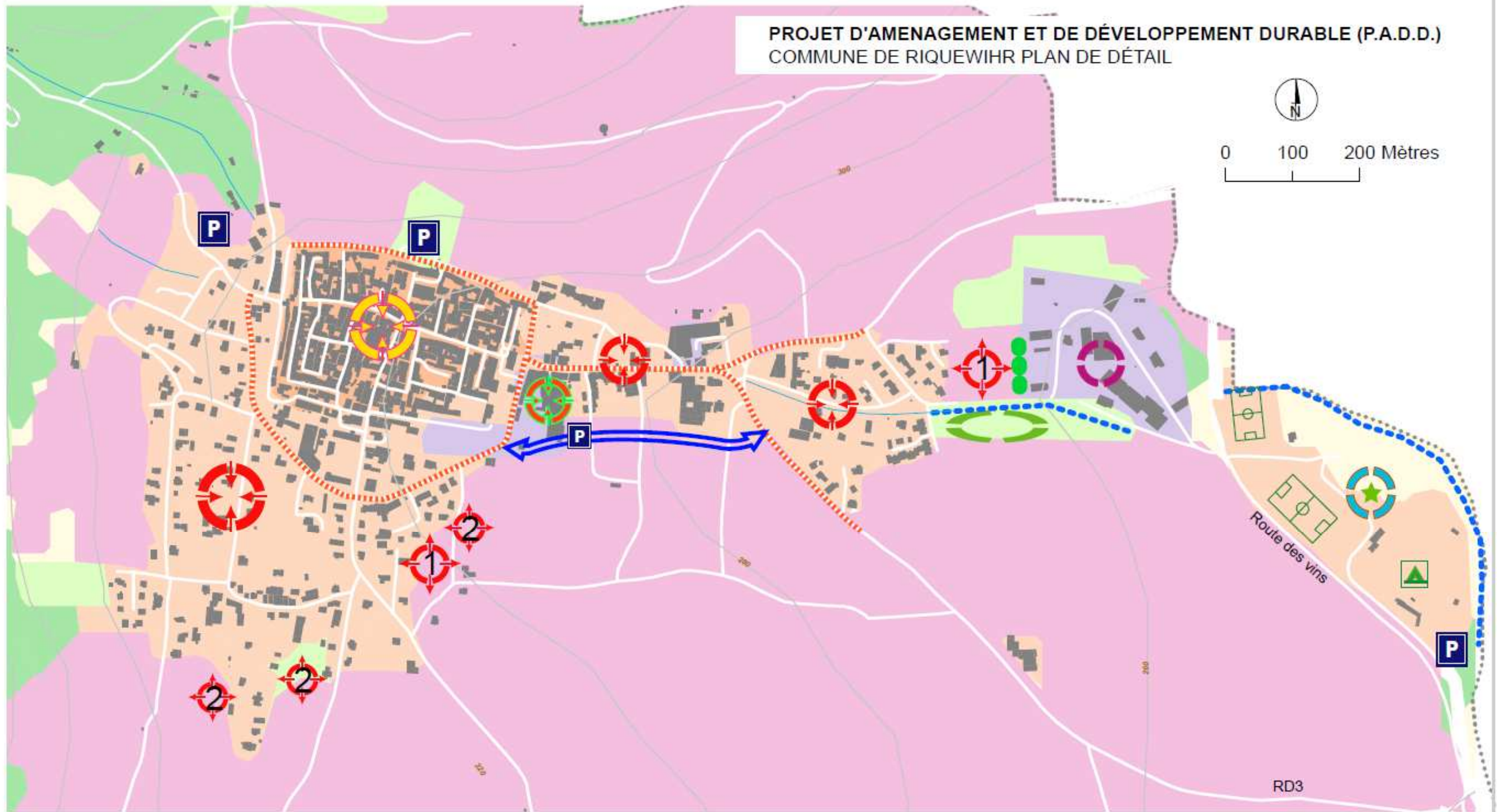


Mars 2019

PROJET D'AMENAGEMENT ET DE DEVELOPPEMENT DURABLE (P.A.D.D.)  
COMMUNE DE RIQUEWIHR PLAN DE DETAIL







0 100 200 Mètres













**Orientations d'aménagement**

*Occupation du sol*

-  Tissu urbain médiéval
-  Tissu urbain récent
-  Vignes dominantes
-  Espaces agricoles non viticoles
-  Vergers et jardins
-  Forêts
-  Limite communale

-  Préservation et valorisation du tissu médiéval
-  Densification des faubourgs
-  Diversification des activités économiques
-  Valorisation de l'espace sport-loisirs-tourisme

-  Extension urbaine à :
-  Phase prioritaire à dominante d'habitat
-  Phase conditionnelle
-  Projet urbain, restructuration de friche viticole, valorisation de l'entrée de Ville

-  Stationnement à organiser et développer
-  Valorisation et sécurisation de l'espace public
-  Itinéraire routier de délestage à réaliser, incluant des stationnements
-  Espace vert et jardins à aménager
-  Accompagnement végétal du Sembach à conforter
-  Coupure verte à maintenir