





PLAN LOCAL D'URBANISME

Commune de Dannemois











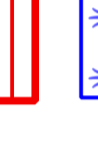
















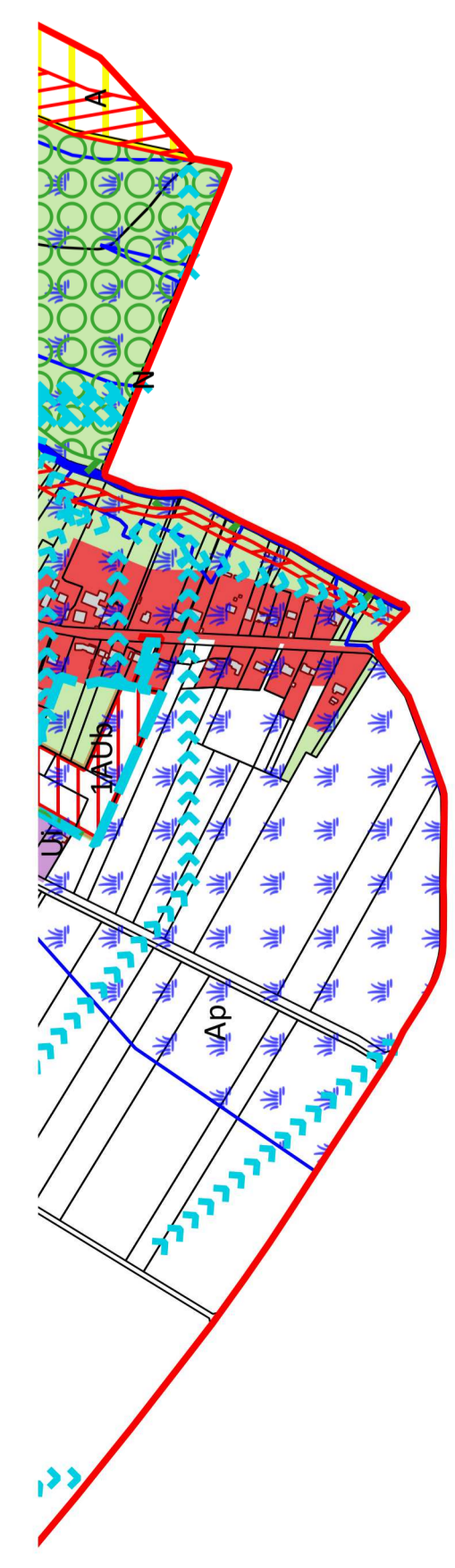
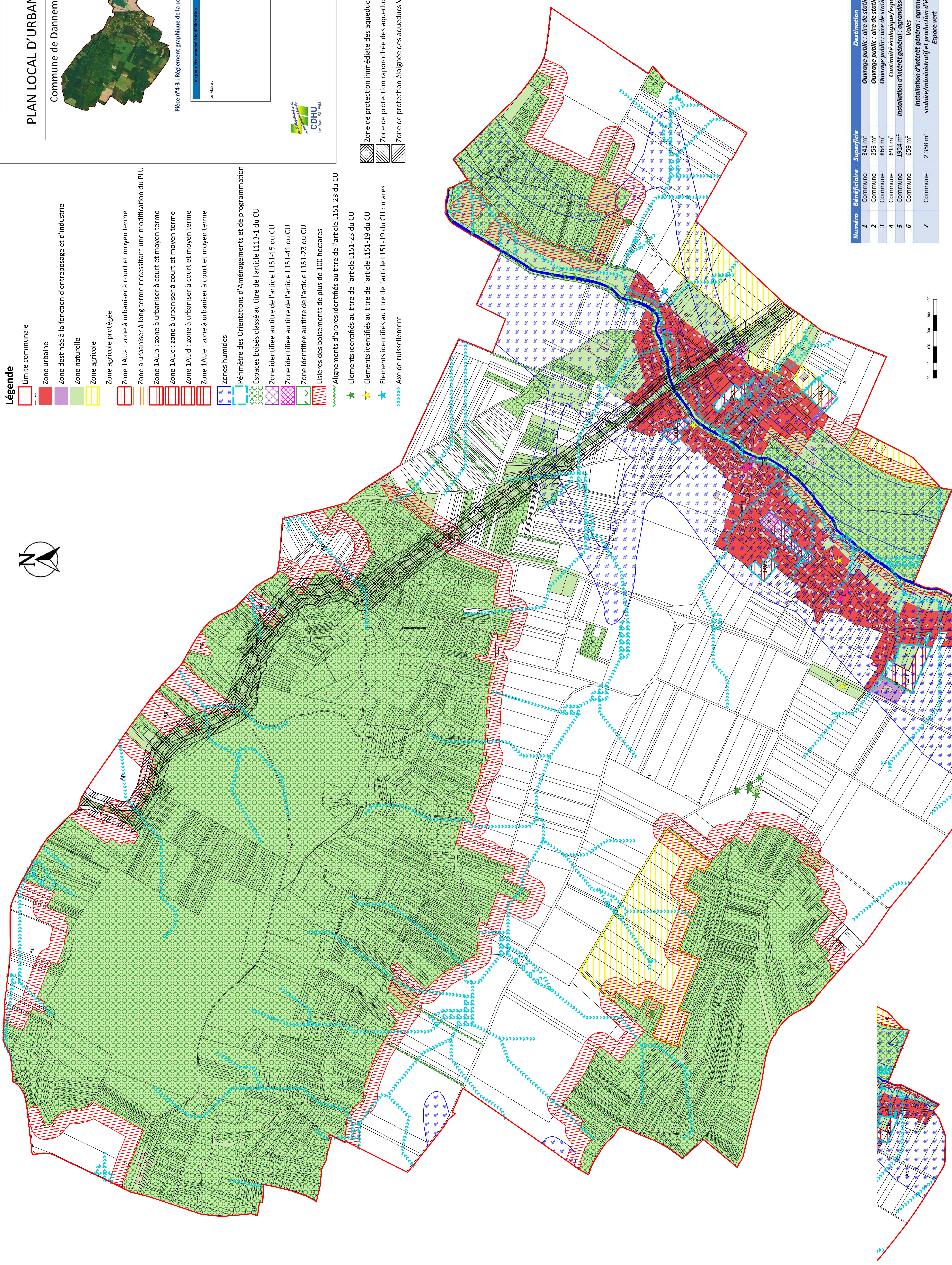
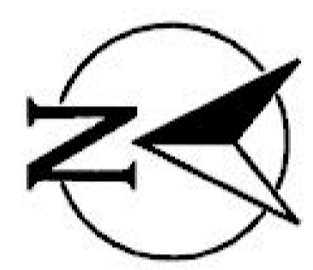
Pièce n°4.3 : Règlement graphique de la commune



-  Zone de protection immédiate des aqueducs Vanne et Loing
-  Zone de protection rapprochée des aqueducs Vanne et Loing
-  Zone de protection éloignée des aqueducs Vanne et Loing

Légende

-  Limite communale
-  Zone urbaine
-  Zone destinée à la fonction d'entreposage et d'industrie
-  Zone naturelle
-  Zone agricole
-  Zone agricole protégée
-  Zone 1AUa : zone à urbaniser à court et moyen terme
-  Zone à urbaniser à long terme nécessitant une modification du PLU
-  Zone 1AUB : zone à urbaniser à court et moyen terme
-  Zone 1AUC : zone à urbaniser à court et moyen terme
-  Zone 1AUD : zone à urbaniser à court et moyen terme
-  Zone 1AUE : zone à urbaniser à court et moyen terme
-  Zones humides
-  Périmètre des Orientations d'Aménagements et de programmation
-  Espaces boisés classés au titre de l'article L113-1 du CU
-  Zone identifiée au titre de l'article L151-15 du CU
-  Zone identifiée au titre de l'article L151-41 du CU
-  Zone identifiée au titre de l'article L151-23 du CU
-  Lisières des boisements de plus de 100 hectares
-  Alignements d'arbres identifiés au titre de l'article L151-23 du CU
-  Elements identifiés au titre de l'article L151-23 du CU
-  Elements identifiés au titre de l'article L151-19 du CU
-  Elements identifiés au titre de l'article L151-19 du CU : mares
-  Axe de ruissellement



Numéro	Bénéficiaire	Superficie	Destination
1	Commune	341 m ²	Ouvrage public : aire de stationnement
2	Commune	253 m ²	Ouvrage public : aire de stationnement
3	Commune	864 m ²	Ouvrage public : aire de stationnement
4	Commune	693 m ²	Continuité écologique/espace vert
5	Commune	1924 m ²	Installation d'intérêt général : agrandissement du pôle sportif
6	Commune	659 m ²	Voies
7	Commune	2 358 m ²	Installation d'intérêt général : agrandissement du pôle scolaire/administratif et production d'énergie renouvelable Espace vert