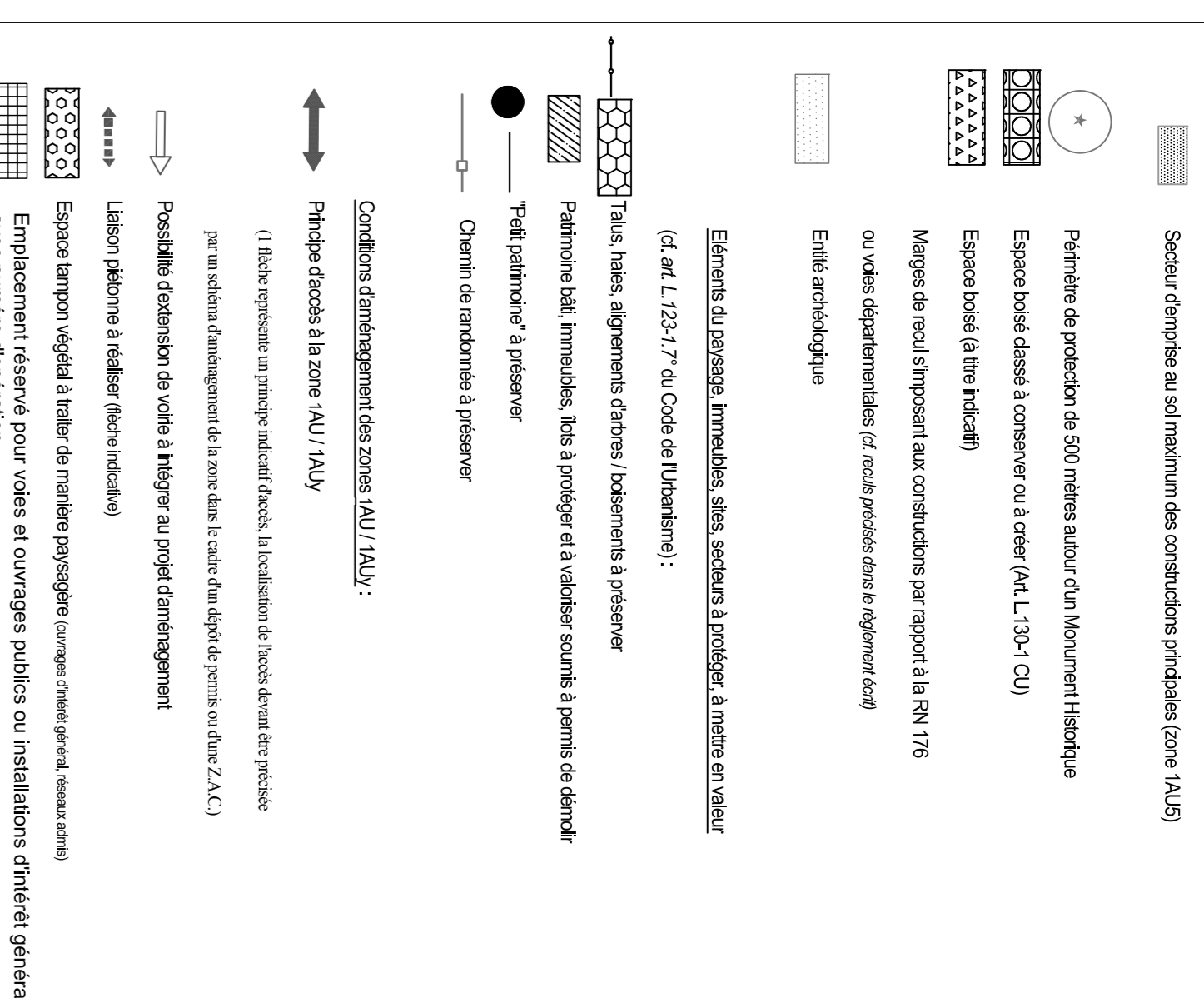


- Legend**
- Zone urbaine**
 - Ua** Zone à urbaniser (habitat individuel ou collectif par bande ou en îlot) et/ou
 - Ub** Zone à urbaniser (habitat individuel ou collectif par bande)
 - Uc** Zone à urbaniser (habitat individuel ou collectif par bande ou en îlot) et/ou
 - Ui** Zone à urbaniser (habitat individuel ou collectif par bande ou en îlot) et/ou
 - Uj** Zone à urbaniser (habitat individuel ou collectif par bande ou en îlot) et/ou
 - Uk** Zone à urbaniser (habitat individuel ou collectif par bande ou en îlot) et/ou
 - Ul** Zone à urbaniser (habitat individuel ou collectif par bande ou en îlot) et/ou
 - Um** Zone à urbaniser (habitat individuel ou collectif par bande ou en îlot) et/ou
 - Un** Zone à urbaniser (habitat individuel ou collectif par bande ou en îlot) et/ou
 - Uo** Zone à urbaniser (habitat individuel ou collectif par bande ou en îlot) et/ou
 - Up** Zone à urbaniser (habitat individuel ou collectif par bande ou en îlot) et/ou
 - Zone AGRICOLE**
 - ZAu** Zone agricole
 - ZAj** Zone agricole
 - ZAk** Zone agricole
 - ZAo** Zone agricole
 - ZAp** Zone agricole
 - Zone MONTAGNE**
 - M** Zone à urbaniser (habitat individuel ou collectif par bande ou en îlot) et/ou
 - Mi** Zone à urbaniser (habitat individuel ou collectif par bande ou en îlot) et/ou
 - Mj** Zone à urbaniser (habitat individuel ou collectif par bande ou en îlot) et/ou
 - Mk** Zone à urbaniser (habitat individuel ou collectif par bande ou en îlot) et/ou
 - Ml** Zone à urbaniser (habitat individuel ou collectif par bande ou en îlot) et/ou
 - Mm** Zone à urbaniser (habitat individuel ou collectif par bande ou en îlot) et/ou
 - Mn** Zone à urbaniser (habitat individuel ou collectif par bande ou en îlot) et/ou
 - Mo** Zone à urbaniser (habitat individuel ou collectif par bande ou en îlot) et/ou
 - Mp** Zone à urbaniser (habitat individuel ou collectif par bande ou en îlot) et/ou
 - Mq** Zone à urbaniser (habitat individuel ou collectif par bande ou en îlot) et/ou
 - Mr** Zone à urbaniser (habitat individuel ou collectif par bande ou en îlot) et/ou
 - Ms** Zone à urbaniser (habitat individuel ou collectif par bande ou en îlot) et/ou
 - Mt** Zone à urbaniser (habitat individuel ou collectif par bande ou en îlot) et/ou
 - Mu** Zone à urbaniser (habitat individuel ou collectif par bande ou en îlot) et/ou
 - Mv** Zone à urbaniser (habitat individuel ou collectif par bande ou en îlot) et/ou
 - Mw** Zone à urbaniser (habitat individuel ou collectif par bande ou en îlot) et/ou
 - Mx** Zone à urbaniser (habitat individuel ou collectif par bande ou en îlot) et/ou
 - My** Zone à urbaniser (habitat individuel ou collectif par bande ou en îlot) et/ou
 - Mz** Zone à urbaniser (habitat individuel ou collectif par bande ou en îlot) et/ou



Statut des zones

Statut des zones à urbaniser (habitat individuel ou collectif par bande ou en îlot) et/ou


Statut des zones agricoles

Statut des zones montagne

Statut des zones à urbaniser (habitat individuel ou collectif par bande ou en îlot) et/ou

Statut des zones agricoles

Statut des zones montagne



 Département : **Côtes d'Armor**

Jugon-les-Lacs


PLAN LOCAL D'URBANISME

Plan de zonage

 Bourgs de

 Jugon et Lescouët

Echelle : 1 / 2 500



Avenue de la République - 01642010

 Jugon-les-Lacs - 01642010

 Modification n°1 de : 16/12/2010

 Modification n°2 de : 16/12/2010

 Modification n°3 de : 16/12/2010

Vous pour être tenu(e) au courant des décisions prises par le Conseil Municipal en matière de :

 - Urbanisme

 - Développement durable

 - Environnement

Urbanisme & Environnement

 Bât-Ar - Bureau de Territoires

 44700 Guillestre-Étréchy

 02 97 40 10 10

Numéro	Désignation	Caractéristiques	Superficie
1	Aménagement d'un espace public de type "place"	Commune	1 132 m ²
2	Aménagement d'un espace public de type "place"	Commune	204 m ²
3	Aménagement d'un espace public de type "place"	Commune	1 631 m ²
4	Aménagement d'un espace public de type "place"	Commune	256 m ²
5	Aménagement d'un espace public de type "place"	Commune	30 999 m ²
6	Aménagement d'un espace public de type "place"	Commune	3 604 m ²
7	Aménagement d'un espace public de type "place"	Commune	2 886 m ²
8	Aménagement d'un espace public de type "place"	Commune	767 m ²
9	Aménagement d'un espace public de type "place"	Commune	2 380 m ²
10	Aménagement d'un espace public de type "place"	Commune	1 000 m ²
11	Aménagement d'un espace public de type "place"	Commune	20 730 m ²
12	Aménagement d'un espace public de type "place"	Commune	709 m ²
13	Aménagement d'un espace public de type "place"	Commune	126 m ²
14	Aménagement d'un espace public de type "place"	Commune	193 m ²
15	Aménagement d'un espace public de type "place"	Commune	55 583 m ²
16	Aménagement d'un espace public de type "place"	Commune	1 651 m ²
17	Aménagement d'un espace public de type "place"	Commune	366 m ²
18	Aménagement d'un espace public de type "place"	Commune	127 m ²
19	Aménagement d'un espace public de type "place"	Commune	369 m ²
20	Aménagement d'un espace public de type "place"	Commune	1 601 m ²
21	Aménagement d'un espace public de type "place"	Commune	293 m ²
22	Aménagement d'un espace public de type "place"	Commune	141 m ²
23	Aménagement d'un espace public de type "place"	Commune	133 m ²
24	Aménagement d'un espace public de type "place"	Commune	235 m ²
25	Aménagement d'un espace public de type "place"	Commune	128 m ²
26	Aménagement d'un espace public de type "place"	Commune	138 m ²
27	Aménagement d'un espace public de type "place"	Commune	96 m ²
28	Aménagement d'un espace public de type "place"	Commune	76 m ²
29	Aménagement d'un espace public de type "place"	Commune	546 m ²
30	Aménagement d'un espace public de type "place"	Commune	341 m ²

