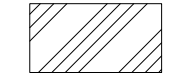
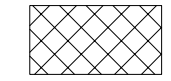
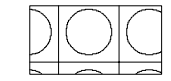
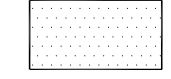
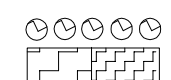



Légende :

- Limite de zone/secteur
 - UA** Zone urbaine d'origine villageoise : centre ancien
 - UAa** Secteur urbain d'origine villageoise : château
 - UB** Zone urbaine de type pavillonnaire
 - 1AUh** Zone naturelle urbanisable à court terme
 - 2AUh** Zone naturelle urbanisable à long terme
 - A** Zone agricole
 - N** Zone naturelle stricte
 - Ne** Secteur de protection écologique de la ZNIEFF
 - Nn** Secteur de protection Natura 2000
 - Nzh** Secteur de protection des zones humides
 - Nf** Secteur de constructions ou installations liées à l'exploitation agricole ou forestière
 - Nh** Secteur de constructions éparses en site naturel
 - Nha** Secteur d'équipements collectifs ou d'intérêt général
 - Nhb** Secteur permettant la tranformation des bâtiments dans les volumes existants
 - Np** Secteur de protection du parc du Château
-
-  Secteur soumis à des orientations d'aménagement et de programmation
 -  Emplacement réservé (ER)
 -  Espace boisé classé
 -  Bande d'inconstructibilité pour la protection des espaces naturels et forestiers
 -  Protection écologique et paysagère au sens de l'article L.123-1-5-III-2° du code de l'urbanisme
 -  Bande inconstructible de larg. 5m (rives de la Marne et du ru du Rapinet)

*COMMUNE DE LESCHES
(Seine et Marne)*

PLAN LOCAL D'URBANISME

**PLAN DE DECOUPAGE
EN ZONES**

2.1

E C H : 1 / 5 0 0 0

Vu pour être annexé à la délibération en date du:

Arrêté le:
Approuvé le:
Modifié le:

*Bureau
d'études*

*S.A.S. "Aménager le Territoire Urbaniste"
15, rue des Veneurs- 60200 COMPIEGNE
Tél 03 44 20 04 52*