

Mairie
de Saint-Jean d'Arvey

Chef Lieu - 73 230 Saint-Jean-d'Arvey
Tél.04 79 28 40 61
Fax04 79 28 47 40
Sitewww.mairie-saintjeandarvey.fr



Numéros utiles

SAMU15
Pompiers18
Police17
Appelez le 112 pour toute urgence. Numéro prioritaire sur les téléphones portables. Il fonctionne également avec les téléphones fixes. Vous serez redirigés vers les Pompiers ou le SAMU.
Un numéro d'urgence national et gratuit, le 114, est opérationnel pour rendre accessible les communications avec les services de secours (SAMU, Sapeurs Pompiers, Police / Gendarmerie) aux personnes sourdes et malentendantes.

LE RIVIERA
BAR-BRASSERIE-SALON DE THÉ

Bar (salle et terrasse)
PMU, Jeux
Restauration
sur place ou à emporter

207 Avenue Des Thermes
73190 CHALLES LES EAUX
Tél. **04 79 72 86 39**
barlrivera@orange.fr

Robert CARBONE
Jardinier Paysagiste

Création et Entretien
Parcs et Jardins

Taille d'arbres fruitiers
Élagage des arbres
Taille des haies
Plantation de haies et de massifs

Tél. **04 79 28 45 62**
73230 THOIRY

MÉCA-SERVICES
Patrick FORRAY
25 ans d'expérience toutes marques

AUTO
RÉPARATION
ENTRETIEN
DÉPANNAGE

MOTO
VENTE
DE PIÈCES
ET ACCESSOIRES

Passage au contrôle technique
405, rue de Villeneuve
73230 SAINT-ALBAN-LEYSSE
Tél. **04 79 85 01 05**
Port. **06 15 06 25 86**

déCo
Peinture

DEVIS GRATUITS
Peinture bios, ravalement de façades, peinture intérieures, revêtement de sol, enduits décor, tapisserie

Nicolas Facchinello
Le bas de l'église - 73230 Saint-Jean-d'Arvey
06 07 37 73 22 - concept_deco_peinture@yahoo.fr

SBF

Chauffage - Climatisation
Pompes à chaleur
Froid
Cuisines professionnelles

Sylvain BRUN
www.sbf-climatisation.com

SBF - Les Bonnets - 73160 Saint Cassin
Tél. 04 79 62 17 80 - Fax 04 79 62 10 53 - sbf6@wanadoo.fr

Saint-Jean d'Arvey

Plan Guide Officiel | Edition 2013



www.mairie-saintjeandarvey.fr

Saint-Jean d'Arvey

BASSE DU CHATEAU (ALLEE) A1-A2	CIGALES (CHEMIN DES) A2	ECRINS (CHEMIN DES) A2	LES SARREES (CHEMIN DE) ENCART	PENEY (CHEMIN DU) E2-E1	PYE DES LOTS (CHEMIN DE LA) C2
BAUGES (ROUTE DES) A2-C2	COL DE PLAINPALAIS (ROUTE DU) C2-E1	EGLISE (CHEMIN DE L) C2	LOVETTAZ (ROUTE DU) ENCART	PIERRE A FORT (CHEMIN DE LA) E1	REPLAT (CHEMIN DU) C2-C3
BELLET (CHEMIN DE) D2	COL DES PRES (ROUTE DU) C2-F1	ERAYS (CHEMIN DES) B2	MACHE (ROUTE DE) C2-D2	PIERRE PLATE (CHEMIN DE) C1-C2	ROY (CHEMIN DE LA) E2
BOISSERETTE (CHEMIN DE LA) C1-C2	COMBAVIER (CHEMIN DU) A1-A2	FONTAINE (CHEMIN DE LA) C2	MAÇONS (CHEMIN DES) ENCART	PINS (CHEMIN DES) A2	SALINS (ROUTE DE) B2-C2
BOUT DU MONDE (ROUTE DU) A3	COMBAZ GOYET (CHEMIN DE) D2	FOUGERE (ROUTE DE LA) F1	METRAL (CHEMIN DU) C2	PLAMAZ (ROUTE DU) A2-B2	SOUVENIR (CHEMIN DU) C2
BOUTIQUE (CHEMIN DE LA) ENCART	COMBES (ROUTE DES) A2	FOUR (ROUTE DU) E1-F1	MONTAGNARD (CHEMIN DU) E1	PLANCHAMP (CHEMIN DU) ENCART	THERMES (CHEMIN DES) B2
CARRIERE (CHEMIN DE LA) ENCART	COMBETTES (CHEMIN DES) D1	GALOPPAZ (ALLEE DE LA) B2-C2	MONTAGNY (ROUTE DE) E1	PLATET (CHEMIN DU) B3-C2	TOUR (CHEMIN DE LA) B2-C2
CHAMP TARBOT (CHEMIN DE) D2	CROUETTE (ROUTE DE LA) F1	GENEVRAY (CHEMIN DU) B1-B2	NIVOLET (CHEMIN DU) ENCART	PRA ROSSET (CHEMIN DE) E2	VIGNES (CHEMIN DES) B2
CHANAY (CHEMIN DU) A1	DOMAINE SAINT-JEAN (CHEMIN DU) A2	HAUTE DU CHATEAU (ALLEE) A1-B1	ORCHIDEES (CHEMIN DES) A2	PRABERT (CHEMIN DE) E1	VILLARD D'EN BAS (CHEMIN DU) D2
CHATEAU DE CHAFFARDON (ALLEE DU) A1-B1	DORIA (CHEMIN DE LA) A2-B1	LAVI (CHEMIN DU) C2	PAUSE (CHEMIN DE LA) E1	PUISAT (CHEMIN DU) B2	VILLARD D'EN HAUT (ROUTE DU) D2-E2

LEGENDE

- Mairie / Bibliothèque / Crèche / Garderie Scolaire
- Auberge Le Saint Jean
- Cimetière
- École
- Eglise
- La Poste / Les Commerces
- Maison des Associations
- Parking
- Pole Medical
- Pompiers / Ateliers Communaux / Chauffage Communeale
- Salle Polyvalente

FLASHEZ-MOI

TOUT SAINT-JEAN-D'ARVEY
SUR VOTRE MOBILE

Pour les bricoleurs exigeants, magasin ouvert dès 7h30 !

NOUVEAUX HORAIRES !

7h30-12h / 14h-19h
du lundi au vendredi
7h30-19h NON STOP
le samedi

L'ENTREPÔT DU BRICOLAGE

Le bricolage à prix entrepôt.

CHAMBÉRY/BASSENS
185, rue J. Perrier Gustin VRU sortie 17
Tél. 04 79 33 66 79

Achetez en ligne sur
www.e-brico.fr

Plan à échelle variable.
Toutes erreurs ou omissions seraient involontaires, et n'engagent en aucun cas, la responsabilité de l'Éditeur MEDIA PLUS COMMUNICATION, RCS Antibes 840115549.
Édition 2013. Reproduction même partielle interdite sans autorisation de l'Éditeur. 1946-14-10 de 13 Mars 1957.
Maquette: Santillipo Joseph

Informations pratiques

Ecole élémentaire Paul Barruel

Tél.04.79.28.40.76

Ecole maternelle Paul Barruel

Tél.04.79.28.45.18

Garderie scolaire

Tél.04.79.28.47.80

Horaires d'ouverture :

De 7H30 à 8H45 et de 16H45 à 18H30

Restaurant scolaire

Tél.04.79.28.47.82

Crèche Halte Garderie municipale

Tél.04.79.28.46.56

Horaires d'ouverture :

Du lundi au vendredi de 7H30 à 18H30

Bibliothèque municipale

Tél.04.79.28.47.79

Horaires d'ouverture :

Lundi, mardi et vendredi de 16H30 à 18H30

SICSAL

Relais parents / assistantes maternelles

Tél.04.79.33.54.65

Service enfance

Tél.04.79.70.76.01

Service jeunesse

Tél.04.79.70.83.48

Aides ménagères

ADMR du Plateau de la Leysse et du Nivolet

Maison de l'environnement - 73230 SAINT JEAN D'ARVEY

L'ADMR est une association au service des familles, des personnes âgées et des personnes handicapées.

L'ADMR assure la livraison de repas à domicile.

Renseignements.....04.79.28.91.90

.....plateau@fede73.admr.org

Soins infirmiers à domicile

pour personnes âgées

Tél.04.79.72.82.57

Croix Rouge Française - 45, rue Victor Hugo - 73190 CHALLES LES EAUX

Centre polyvalent d'action sociale

Tél.04.79.44.54.06

3, rue de la Savoyarde - 73230 SAINT ALBAN LEYSSE

Pôle médical de la Croisée Bellevue

Route du col des Prés - 73230 SAINT JEAN D'ARVEY

Cabinet médical du Peney

Tél.04.79.28.40.08

Docteurs Jean-Pierre JACQUET et Laure-Emmanuelle MAVRAGANIS

Cabinet infirmier de la Croisée Bellevue

Tél.04.79.75.13.11

Kinésithérapeute

Tél.06.84.46.41.78

Isabelle PETITJEAN

Orthophoniste

Tél.06.37.75.33.58

Diane Causse



« Un village où il fait bon vivre »

Porte d'entrée du massif des Bauges, le centre de Saint Jean d'Arvey est établi sur un plateau à 560 m d'altitude.

Dominé par les falaises du Peney et du Nivolet (1563 m), les autres limites sont assurées par la Leysse et son affluent, la Doria.

Au point le plus bas est établi, à 330 m d'altitude, le hameau du Bout du Monde, au confluent de la Leysse et de la Doria.

Nombre d'habitants : 1539

Superficie : 1301 ha dont 554 ha de forêt publique et 250 ha de forêt privée.

Le village est apprécié pour son exposition ensoleillée et sa vue panoramique.

La commune a su conforter un pôle de commerces et de services de proximité indispensables à la vie du village au chef-lieu.

De nombreux sentiers parcourent la commune.

Deux via ferrata sont installés sur la falaise du Nivolet. Elles sont gérées par le syndicat mixte Savoie Grand Revard.

L'escalade se pratique sur la falaise du Peney et les rochers du Molard à Campet.

Le petit patrimoine bâti de la commune comprend des fours à pain, bassins, lavoirs, croix de missions ou de rogations.

Activités sportives de pleine nature

Les Via Ferrata de Savoie Grand Revard

Les accès aux via ferrata se font depuis le parking de la Doria, côté Déserts, ou depuis le parking de Lovettaz, hameau de Saint Jean d'Arvey.

L'itinéraire de la grotte à Carret est extrêmement difficile (beaucoup de passages en dévers).

Une corde est obligatoire en plus de l'équipement classique (casque, baudrier, longe, mousquetons...). Soyez prudents...

Renseignements : **Office de Tourisme Savoie Grand Revard - Station La Féclaz 73230 LES DESERTS - Tél. : 04 79 25 80 49**

www.savoiegrandrevard.com - info@savoiegrandrevard.com

Itinéraire du P'tchi

Longueur de l'itinéraire : 450 mètres

Temps de parcours : environ 2H00

Dénivelé : 170 mètres

Difficulté : difficile +

Cet itinéraire propose une succession de passages aériens mais pas trop athlétiques. L'Oeil à Carret est l'une des curiosités historiques sur votre parcours avant de laisser place au dernier ressaut. Vous pourrez bifurquer vers l'itinéraire de la "Grotte à Carret" (variante), Le Troittoir à Jules vous mènera alors plein gaz au belvédère du rocher de Charvetan.

Itinéraire de la Grotte à Carret

Longueur de l'itinéraire : 410 mètres

Temps de parcours : environ 1H45

Dénivelé : 170 mètres

Difficulté : Extrêmement difficile +

Réservé aux pratiquants expérimentés, cet itinéraire fait appel à vos qualités de grimpeur avec des passages vertigineux nécessitant une excellente condition physique. Le passage de l'arche, la traversée soutenue dans des dalles vertigineuses, le pont de singe, le pont himalaya, la poutre du grand toit et enfin la sortie aérienne sur pédiglia (poignée échelon pour une seule main) ne vous laisseront pas indifférent ! Puis descendre au Col de la Doria. Laisser sur la droite le chemin qui mène à la Croix du Nivolet et prendre à gauche le sentier qui mène à la passerelle de la Doria. Pour rentrer, prendre à gauche, avant la passerelle, le sentier vous ramènera au parking de Chaffardon.

L'escalade

Dans la falaise du Peney

De belles voies sont accessibles par le col de la Dorette depuis la route forestière du Peney, puis par une sente au pied de la falaise.

Toutes ces voies se situent à l'est du passage de la Féclaz et font de 160 à 250 m de hauteur. Elle sont réservées à des pratiquants avertis.

Lecteur et grimpeurs sont invités à se renseigner auprès d'organismes compétents (bureau des guides de Savoie Grand Revard, Fédération Française de Montagne et d'Escalade...).

http://montagnechambery.free.fr

Les rochers école du Molard à Campet

Les 2 rochers sont équipés en broches scellées pour les points de progression et en goujons et chaines pour les 9 relais.

Le rocher de droite compte 6 voies équipées pour progresser en tête.

Le rocher de gauche (le plus petit) compte 2 voies équipées pour progresser en tête et une voie (arête de gauche) en moulinette.



Les sentiers de randonnée

Les sentiers de randonnée permettent de faire des promenades en boucle ou de rejoindre les communes voisines ou des sites remarquables :

- Le GR96 passe dans la commune.
- Le GRP Tour du Plateau de la Leysse (48 km) en 2 ou 3 jours et le GRP Tour des Bauges empruntent une partie du GR96.
- On peut descendre à Chambéry en passant par la passerelle sur la Doria dans le domaine de Chaffardon et se rendre à Thoiry par la passerelle du Moulin à Pachoud sur la Leysse au bout de La Crouette.
- La passerelle du Trou de l'Enfer relie St Jean d'Arvey à Puygros en passant sur la Leysse (Tour du plateau de la Leysse).
- Du hameau du Bout du monde on peut rejoindre le Sentier des Vignes.

L'arboretum du domaine de Chaffardon

Si on aime les arbres et si on a envie de connaître leur nom... nous vous proposons une petite promenade plaisante dans l'arboretum.




Une partie de celui-ci était autrefois un espace appartenant au domaine du Château de Chaffardon; elle a maintenant été rachetée par la municipalité afin de rester un espace vert. Ainsi vous côtoierez arbres communs et

essences plus rares, comme le grand thuya par exemple. Vous apprendrez aussi que l'acacia n'est autre que le robinier ou faux-acacia.

Pour rejoindre ce lieu tranquille, vous partirez du parking de Chaffardon, vous suivrez la route de Lovettaz sur 100 m environ jusqu'au lieu signalé. Vous traverserez d'abord une petite forêt de pins et vous vous trouverez dans l'arboretum. Un certain nombre d'arbres a été répertorié et étiqueté.

Le domaine de Chaffardon et la cascade de la Doria



Départ : parking de Chaffardon
Durée : 1 H
Dénivelé : 150 mètres environ
Difficulté : facile

Remonter la route en direction de Lovettaz sur environ 100 mètres puis prendre le sentier à gauche de la route. Passant d'abord à travers des pins, puis dans une partie de

l'arboretum, le chemin très large va petit à petit devenir plus escarpé pour descendre en direction de la Doria. Des aménagements ont été réalisés pour permettre aux promeneurs de s'approcher de la cascade. Pour le retour vous pourrez emprunter le sentier qui longe la rivière jusqu'à l'ancienne centrale hydroélectrique, avant de grimper de nouveau vers l'arboretum, le verger conservatoire et le parking de Chaffardon.

Le sentier du Marcassin

Départ : parking de Chaffardon

Durée : 30 min


Dénivelé : 50 mètres environ

Difficulté : facile

Petit sentier pédagogique réalisé par les écoles maternelle et élémentaire de Saint Jean d'Arvey. Sa mascotte, le marcassin, vous invite, grâce à une quinzaine de panneaux, à découvrir l'univers de la forêt.




La Croix du Nivolet



Départ : parking de Lovettaz
Durée : 4h
Dénivelé : 850 mètres environ
Difficulté : moyenne

Au lavoir de Lovettaz, prendre le sentier qui monte au-dessus du hameau et rejoint la route forestière. au premier lacet que fait la route, prendre à gauche le chemin menant au vieux village de Nivolet (balisage rouge). Traverser ensuite l'alpage jusqu'à atteindre une fissure équipée de barreaux scellés : c'est le Pas de l'Echelle que vous empruntez pour gagner le plateau supérieur. Le sentier continue ensuite à gauche par le bois et parvient à la croix. Pour le retour, vous pourrez revenir par l'itinéraire de montée ou emprunter le sentier du col de la Doria, d'où vous rejoindrez Lovettaz.

Le Tour du Mont Peney



Départ : parking de Chaffardon
Durée : 5h30
Dénivelé : 900 mètres environ
Difficulté : moyenne

Du parking, monter vers le Chanay, puis prendre à gauche le sentier menant aux peintures rupestres. Dans un lacet, emprunter la piste forestière partant sur la droite (balisage jaune). D'abord horizontale, elle redescend un peu. Prendre à gauche le chemin des Granges, puis laisser sur la droite le sentier qui descend vers Montagny. Au pied de la falaise, des câbles facilitent la montée au passage de la Dorette. Une fois sur la crête, prendre à gauche le sentier qui mène au Mont Peney. Puis descendre au Col de la Doria. Laisser sur la droite le chemin qui mène à la Croix du Nivolet et prendre à gauche le sentier qui mène à une passerelle sur la Doria. Pour rentrer, prendre à gauche, avant la passerelle, le sentier vous ramènera au parking de Chaffardon.

Le Sentier des Vignes



Départ : parking de la mairie
Durée : 2 h
Dénivelé : 300 mètres environ
Difficulté : facile

Le circuit permet aux promeneurs de parcourir les secteurs autrefois plantés de vignes. Des vestiges de cette activité sont encore présents le long de l'itinéraire : nombreux ceps de vigne, piquets de l'ancien treillage et même plusieurs sartos, ces petites maisonnettes aux toits de chaume ou d'ardoise édifiées dans les vignes. Pour découvrir cette facette souvent oubliée du patrimoine de Saint Jean d'Arvey il vous suffira, au départ du parking de la mairie, de descendre la route départementale 912 et de tourner à gauche 50 mètres avant l'église. Vous suivrez le balisage bleu.

Informations pratiques

Centre commercial

73230 SAINT JEAN D'ARVEY

Pharmacie Seyres

Tél.04.79.28.44.41

Boulangerie - Pâtisserie

Tél.04.79.28.41.22

Coiffure mixte

Tél.04.79.28.45.23

Alimentation générale

Tél.04.79.28.03.98

La Poste

Tél.04.79.28.41.05

Horaires d'ouverture :

Lundi, mardi, jeudi et vendredi de 9H00 à 12H00

Auberge Le Saint-Jean

Hôtel - Restaurant

Tél.04.79.62.52.13 / 09.67.16.52.13

Transports

Allo Stac - www.bus-stac.fr - Tél.04.79.68.67.00

Mobil' Conseils - Tél.....04.79.68.73.73

TRAVAUX PUBLICS	CRÉATION - IMPRESSION RÉGIE PUBLICITAIRE
335, rue Charles Cabaud 73290 La Motte Servolex Téléphone : 04 79 26 07 24 Télécopie : 04 79 26 07 17	SERVICE DES COLLECTIVITÉS TERRITORIALES Agendas de poche et de bureau Bulletins municipaux Plans de ville Guides pratiques et touristiques Magazines cantonaux et intercommunaux Mobilier urbain Borne tactile interactive 21, SECTEUR C7 - ALLEE DES INFORMATIQUES B.P. 75 - 06709 SAINT LAURENT DU VAR CEDEX 2 TEL : 04 92 271 389 • FAX : 04 93 312 147 Site web : www.mediaplus.com.fr E-mail : contact@mediaplus.com.fr

PIANTONI
ENTREPRISE GÉNÉRALE DE BÂTIMENT ET TRAVAUX PUBLICS VRD
121, impasse du Marais 73190 SAINT-BALDOPH
Tél. 04 79 28 36 05 - Fax 04 79 28 23 76
Mail : contact@piantoni-btp.com

Stéphane Ferrand
Couverture - Zinguerie
Neuf et Rénovation - Travaux d'entretien
06 98 93 58 13
stephane.ferrand@orange.fr
La Tour - 73230 St Jean d'Arvey

OPAC DE LA SAVOIE, Acteur de l'Habitat de Saint Jean d'Arvey		
	Antenne du Bassin de Chambéry 7, rue Jean Girard-Madoux 73024 Chambéry Cedex	Tél. : 04 79 68 21 90 www.opac-savoie.fr