

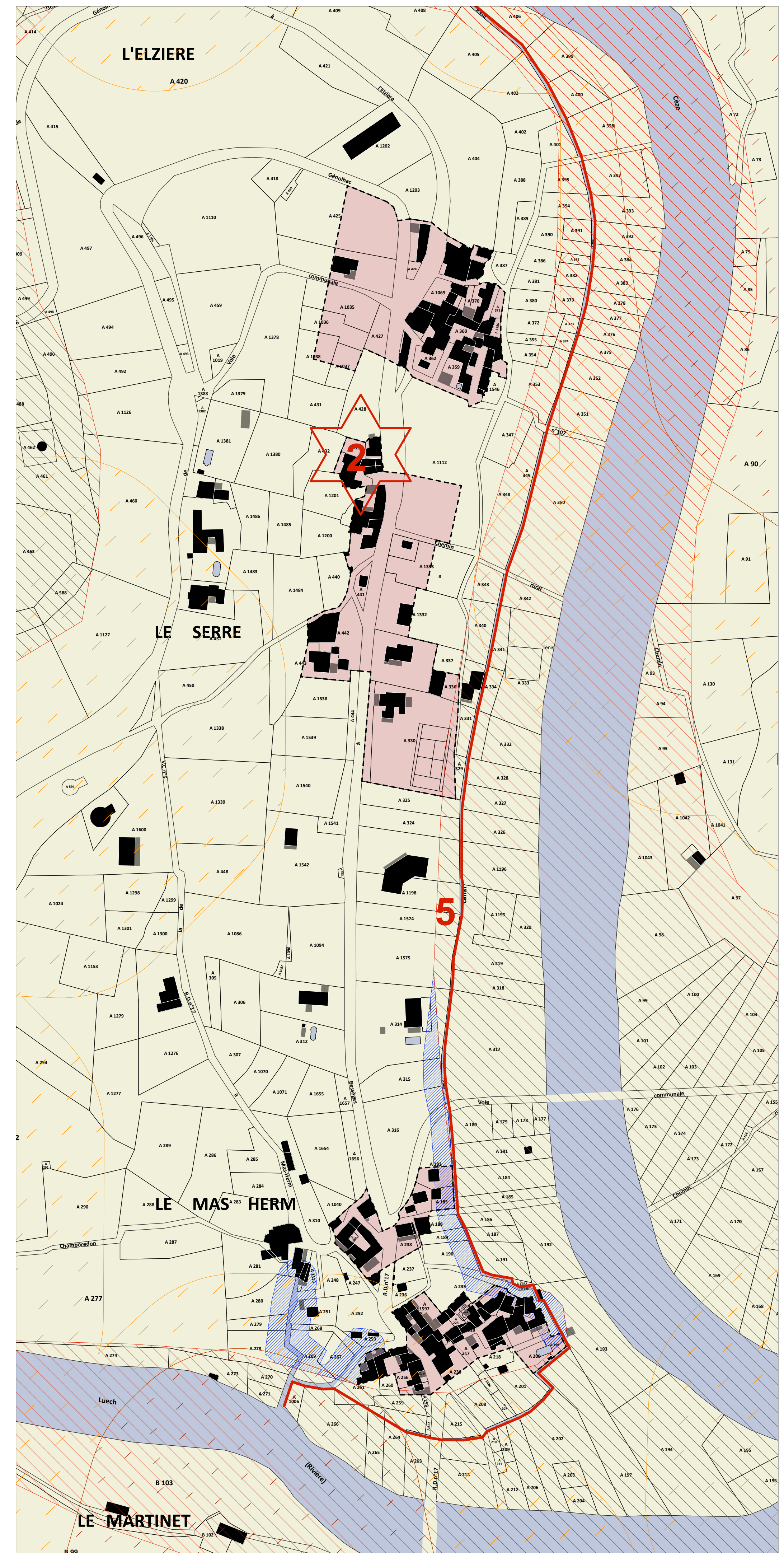
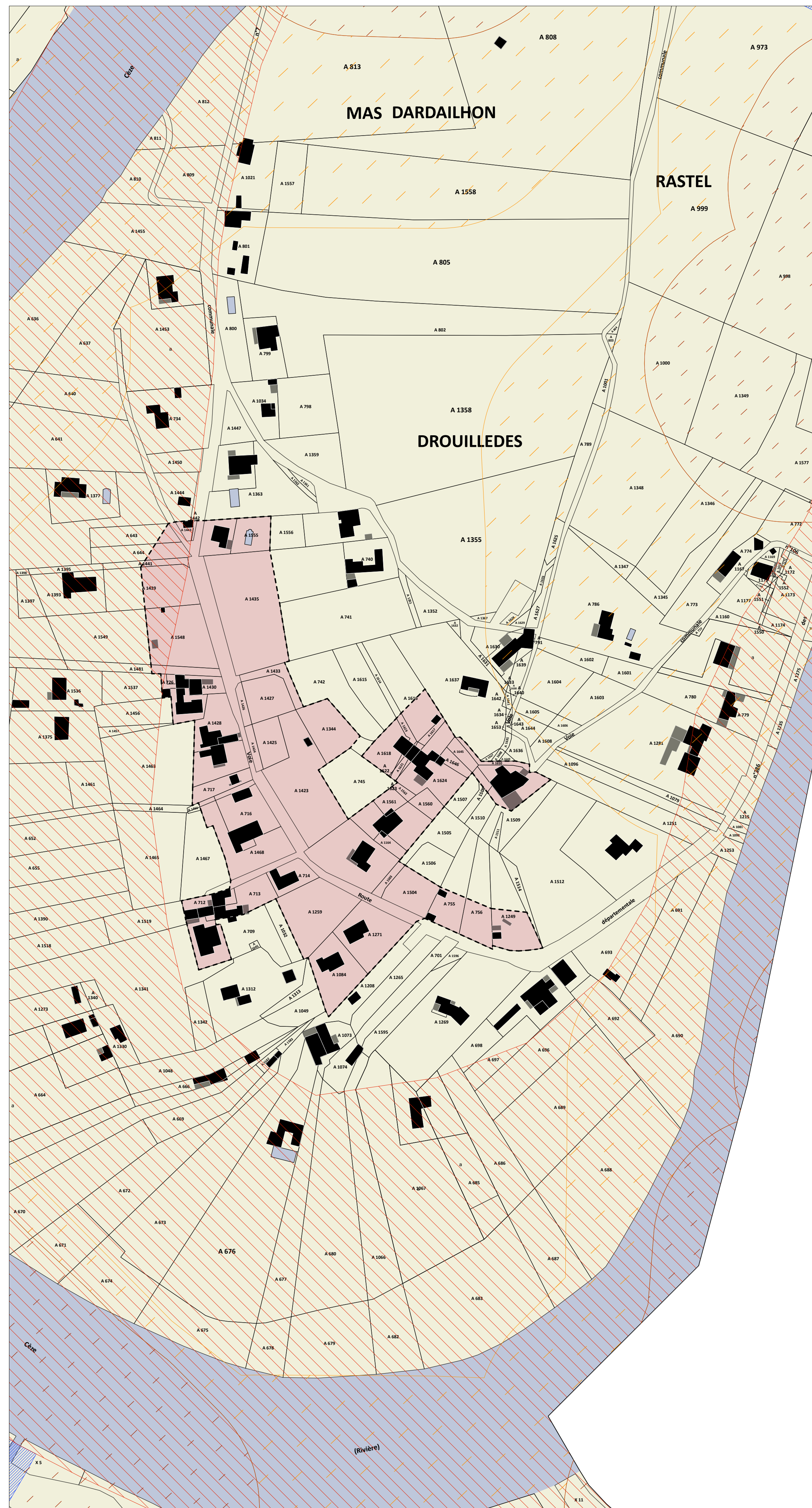
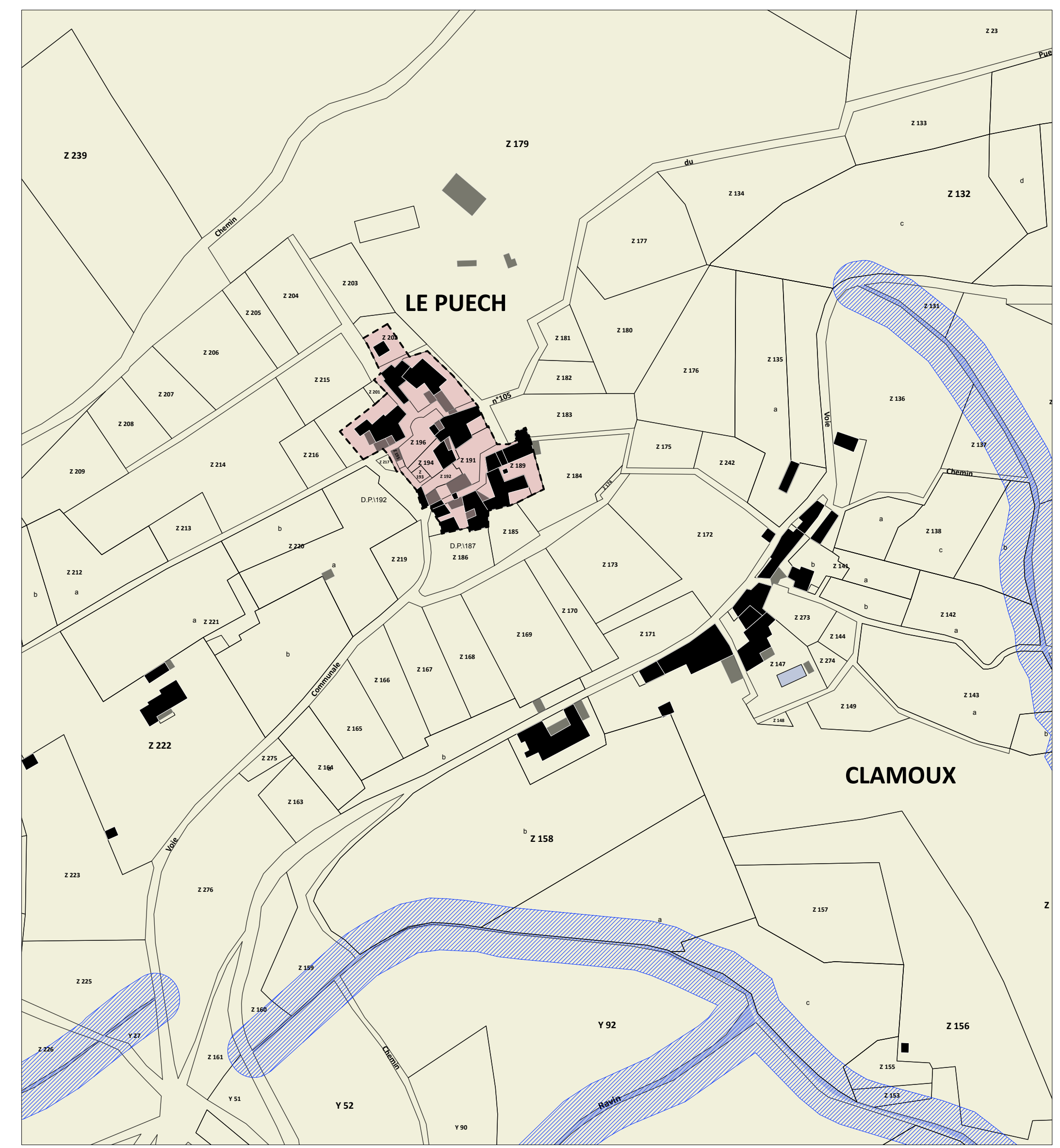
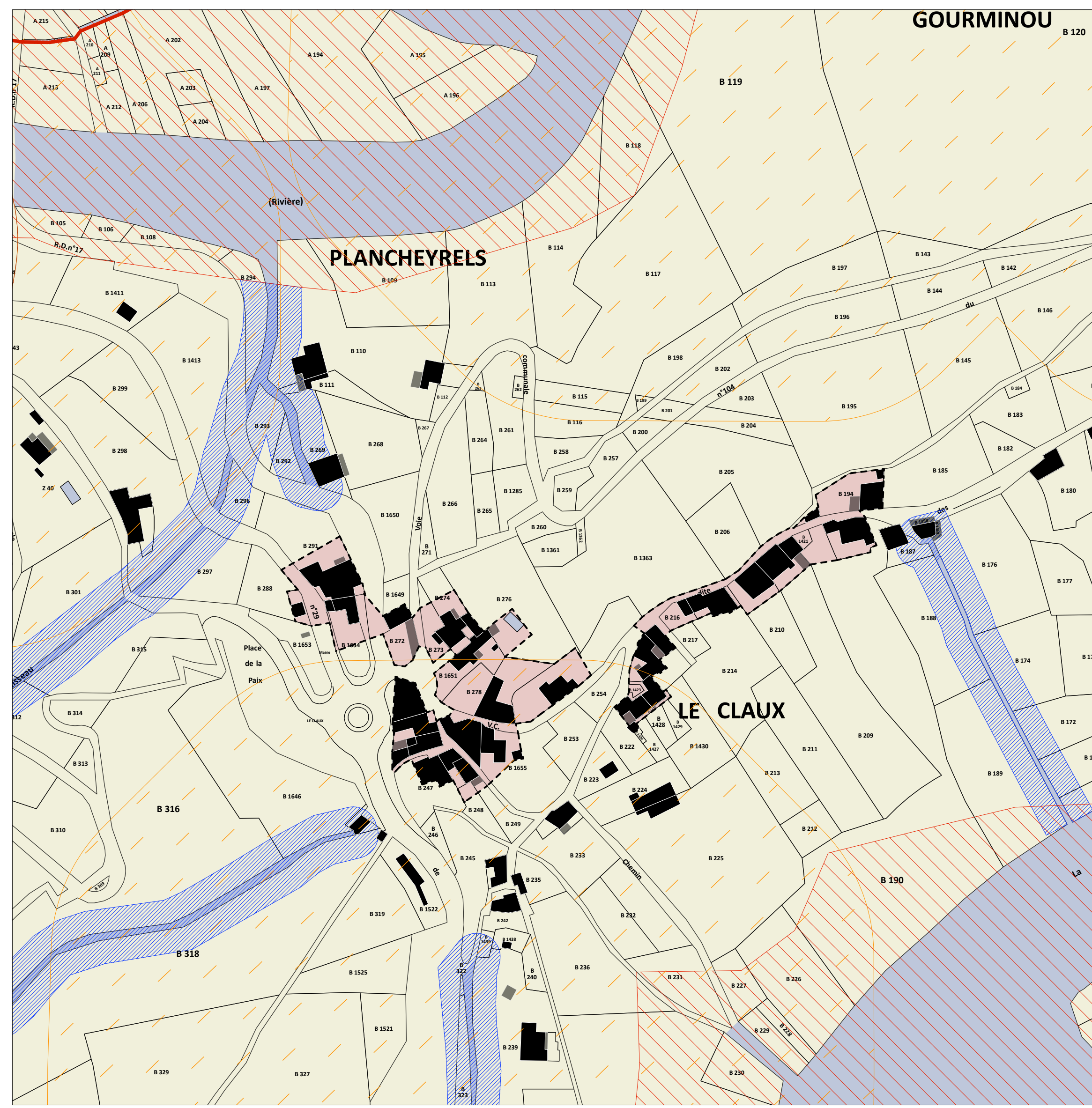
Dpartement du Gard
Commune de Peyremale
Carte Communale





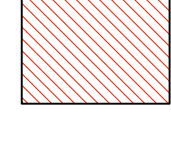


ZONAGE

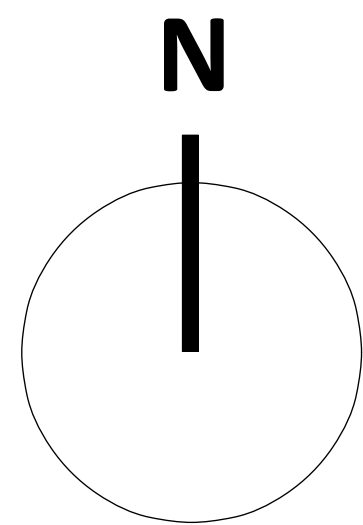
Zones constructibles de la commune
ECH. 1/1500

Document pour arrêt

| Elaboration | Prescription | Arrêt du projet | Publication | Approbation |
|--|--------------|-----------------|-------------|-------------|
| | | | | |
| Fabien CLAUZON, juriste urbaniste 479 route de Barjac, 30500 SAINT-AMBRÖIX | | | | |



-  zone constructible
-  zone non constructible
-  zone de risque glissement de terrain aléas moyen à fort
-  zone de risque glissement de terrain aléas faible
-  PPRI Bassin de la Cèze Amont
-  Zone non aedificandi de 10 mètres depuis les berges des cours d'eaux
-  Patrimoine protégée au titre du L. 111-22
1- ancien moulin à blé
2- église Romane
3- temple à l'Elzière
4- dolmen des Chams
5- canal du Tourel



19 février 2019