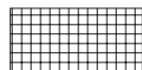







**LEGENDE :**

- Limite de zone et de secteur
- A** Zone agricole
- Ae** Secteur agricole permettant l'installation d'éoliennes
- N** Zone naturelle
- Nl** Secteur naturel à vocation de sports et loisirs
- UAa** Secteur urbain correspondant au tissu ancien du village
- UAb** Secteur urbain de type pavillonnaire plus récent
- UAf** Secteur urbain à dominante agricole (ferme)
- UE** Zone urbaine à vocation d'activités (entreprises)
- 1AUe** Zone d'urbanisation future à court terme à vocation d'équipement
- 1AUh** Zone d'urbanisation future à vocation d'habitat
-  Emplacement réservé (ER)
-  Espace boisé classé
-  Espace inconstructible pour les constructions principales ou à usage d'habitation
-  Elément à protéger au titre de l'art. L.123-1-5-III 2° du C.U.
-  Chemin du tour de village et interconnexions à protéger au titre de l'art. L.123-1-5-III 2° du C.U.
-  Trame végétale à protéger au titre de l'art. L.123-1-5-III 2° du C.U.

COMMUNE DE LE CROCQ  
(OISE)

PLAN LOCAL D'URBANISME

PLAN DE DECOUPAGE  
EN ZONES

Ech : 1 / 2 0 0 0 e

3

Vu pour être annexé à la délibération en date du:

Prescrit le:

Arrêté le:

Approuvé le:

Modifié le:

Bureau  
d'études

S.A.S. "Aménager le territoire Urbaniste"  
15, rue Des Veneurs- 60200 COMPIEGNE  
Tél 03 44 20 04 52