

Trans'Oise de Senlis à Ermenonville (EV3)

Type de la voie : Véloroute

Nature de la voie : Route forestière

Localisation : de Senlis à Ver-sur-Launette

Longueur : 11 Km

Département, Région : Oise (Picardie)

Villes traversées (ou très proches) : Senlis, Baraque Chaalis (Fontaine-Chaalis), Ver-sur-Launette,

Activités possibles :

- Course à pied
- Fauteuil roulant
- Marche
- Roller-skating
- Vélo tout chemin VTC
- Vélo tout terrain VTT

Revêtement : Stabilisé

Résumé / Descriptif :

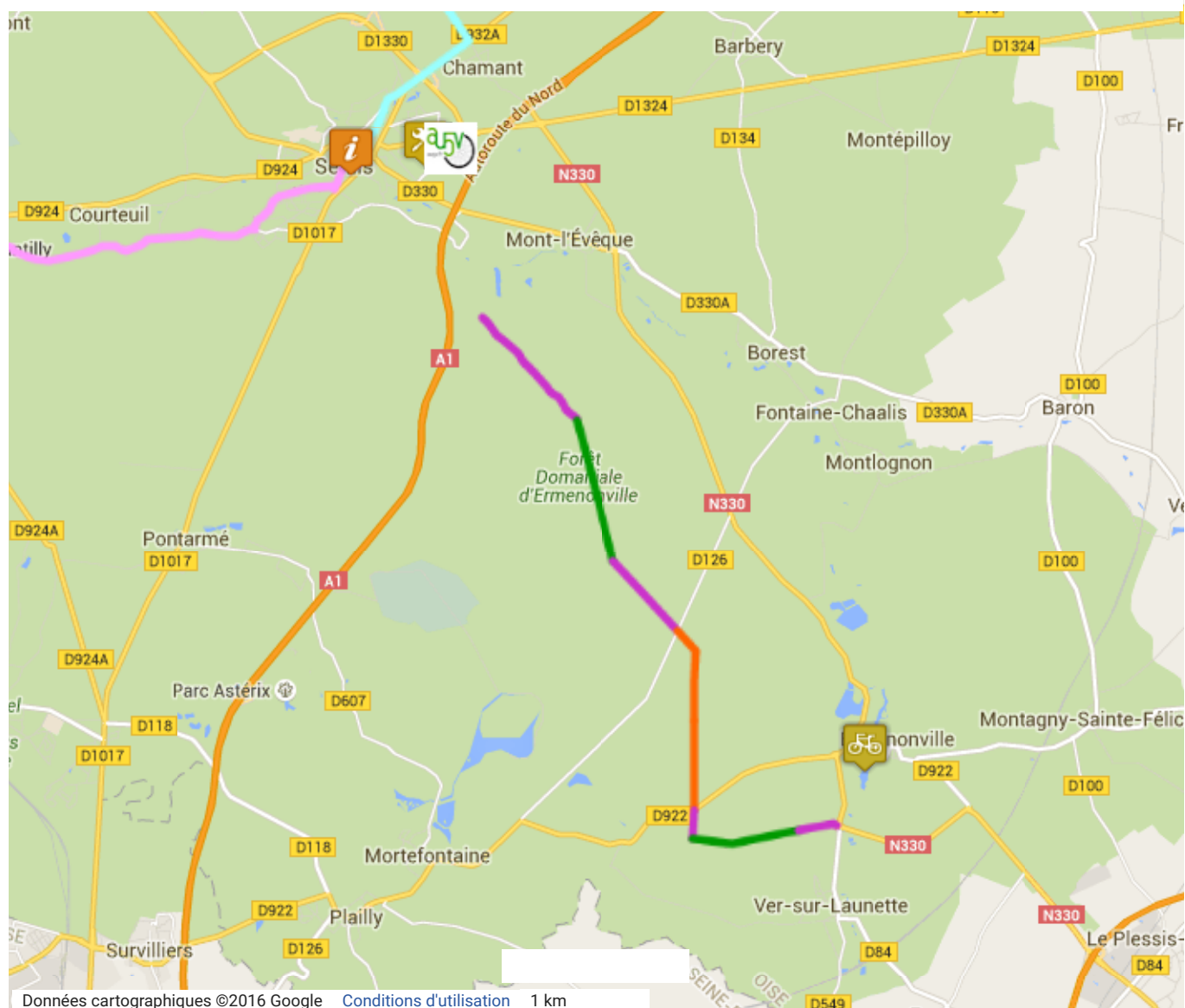
Sur 11 km de voies forestières, ce tronçon de la Trans'Oise permet de découvrir le magnifique massif forestier d'Ermenonville, au cœur du Parc Naturel Régional Oise – Pays-de-France. Mis en service en 2012, il s'intègre dans le projet départemental Trans'Oise et dans la future EV3, l'Eurovéloroute des Pèlerins.








Carte

Trans'Oise de Senlis à Ermenonville (EV3)

© AF3V - Tous droits réservés. Reproduction interdite sans autorisation

EN LIGNE AF3V TRANSOISE : de Senlis à Ermenonville ☆



	voie verte avec revêtement lisse greenway with smooth surface
	voie verte avec revêtement rugueux greenway with rough surface
	autre voie verte ou équivalent other greenway or equivalent
	section de véloroute confortable et sécurisée, hors voie verte comfortable and secure cycle route section, off greenway
	autre section de véloroute, hors voie verte other cycle route section, off greenway
	itinéraire de liaison possible, non jalonné ni sécurisé possible route linking, not indicated neither secured
	itinéraire national ou régional en projet / non réalisé future national or regional itinerary project, undevelopped

Descriptif

Sur 11 km de voies forestières, ce tronçon de la Trans'Oise permet de découvrir le magnifique massif forestier d'Ermenonville, au cœur du Parc Naturel Régional Oise – Pays-de-France. Mis en service en 2012, il s'intègre dans le projet départemental Trans'Oise et dans la future EV3, l'Eurovéloroute des Pèlerins.

Description complète :

Situation

Depuis le sud de Senlis jusqu'aux environs de la commune de Ver-sur-Launette, cet itinéraire traverse le massif d'Ermenonville. C'est une des trois forêts qui composent le Parc Naturel Régional Oise – Pays-de-France. Avec ses airs de Méditerranée, ce domaine forestier très sableux, appartenait à l'Abbaye cistercienne de Chaalis. Elle offre aujourd'hui des paysages remarquables de landes à bruyères et de pinède.

Ce parcours, balisé par le Conseil Général de l'Oise, s'intègre dans le projet Trans'Oise, « voie de circulation douce de 240 km qui traversera le département de l'Oise du nord au sud et d'est en ouest ». Cette voie devrait être reliée au nord de Senlis au tronçon [Trans'Oise Pontpoint – Chamant](#).

Caractéristiques techniques

Cet itinéraire, entièrement composé de routes forestières, alterne entre voies de dessertes locales et chemins forestiers paisibles. Peu de dénivelés sont à franchir hormis quelques cuvettes à 5% et une pente plus difficile à monter depuis le Poteau de la Croix d'Anleu (7 à 10 % sur 500m).

Le revêtement est majoritairement lisse (enrobé) sauf pour une section de 3km entre la RD126 et la RD922, en stabilisé bosselé et caillouteux, mais roulant.

Parcours

Le parcours débute à la maison forestière du Biat, située aux abords de Villemétrie, hameau au sud-est de Senlis. Il emprunte le chemin d'Alexandre qui monte en pente douce vers le Poteau de la Croix d'Anleu (partie en voie partagée sur route forestière peu circulée). De là, l'itinéraire devient « voie verte » sur 2,2 km et suit la route forestière dite « Longue Route ». Elle commence par une montée assez importante (7 à 10% sur 500m). On peut ensuite reprendre son souffle sur une longue partie plate tout en appréciant le paysage de pinède. Enchaînez ensuite deux cuvettes, successions de montées et de descentes à 3-5% sur quelques mètres.

Arrivé à l'aire de repos de la Baraque Chaalis, faites un petit détour par le mémorial de la catastrophe aérienne du 3 mars 1974 (à 0,7 km). Poursuivez sur la Longue Route, de nouveau en route partagée peu circulée.

Au croisement avec la RD126 (Carrefour des Espionnes où une grande flaque d'eau est à éviter par temps de pluie), empruntez un chemin plus rugueux sur sol stabilisé, fermé à la circulation sur 2,8 km. Après avoir passé le Poteau de la Croix Neuve, la Longue Route se dirige plein sud par le Petit Carrefour. Traversez la RD922 (Poteau d'Ermenonville) et au Carrefour des Marronniers, continuez sur la gauche par la route forestière du Boisdyver, voie verte au revêtement bien lisse sur 1,6 km. Le jalonnement se poursuit après l'aire de pique-nique, de nouveau en route partagée jusqu'au rond-point assez fréquenté de la RD84/N330.

Demandes de l'AF3V

Pour répondre aux critères d'usage et de déclivité du cahier des charges national (janvier 2001) (Schéma national VVV), il sera nécessaire d'aménager un contournement de la côte du Poteau de la Croix d'Anleu, en concertation avec l'ONF et le PNR Oise – Pays de France. Cette côte est en effet un obstacle infranchissable pour nombre d'usagers potentiels, dont les PMR en fauteuils roulants.

Par ailleurs, et pour les mêmes usagers, la partie de route forestière comprise entre les RD126 et RD922 doit être rendue praticable par tout temps et tout type de vélo, tout particulièrement entre la RD126 et le Poteau de la Croix Neuve.

Enfin, le balisage actuel, inadapté, doit être remplacé par une signalisation de type Dv, probablement moins coûteuse...

Accès

- Départ : 49.184509, 2.61188 , Maison forestière du Biat, 60300 Mont-l'Evêque

- Arrivée : 49.115969, 2.685523 , rond-point N330/D84, Ver-sur-Launette

A voir, à faire

- Senlis et sa cathédrale ;

- La Mer de Sable et l'abbaye de Chaalis (musée Jacquemart-André) ;

- Parc Jean-Jacques Rousseau d'Ermenonville.

Transports

- Gare routière de Senlis (Navette Creil – Roissy, possibilité d'embarquer des vélos en soute)
- Bus du Conseil Général entre Senlis et Ermenonville : ligne 20 « Senlis Le Plessis Belleville » (peu de fréquence horaire, possibilité d'embarquer des vélos en soute)

Dernière mise à jour : mars 2014

© AF3V - Tous droits réservés. Reproduction interdite sans autorisation

infos

Guide / Carte

Oise Mobilité

Le site internet [Oise Mobilité](#) apporte toutes les informations pratiques pour un trajet en transport en commun dans le département.

Guide / Carte

Oise Tourisme

Oise Tourisme a dédié le site internet www.oise-randonnee.com aux itinéraires de randonnées à pied ou à vélo.

Dans la partie vélo, vous pourrez :

- [consulter la description](#) de véloroutes et voies vertes du département;
- [commander ou télécharger la carte "L'Oise à vélo"](#) Ed 2012. Gratuit.

Cette carte est publiée par Oise Tourisme avec la participation de la FFCT et de l'AU5V, Délégation Départementale AF3V dans l'Oise. Elle décrit :

- 20 circuits cyclotouristiques dont les départs des circuits VTT/VTC inscrits au PDIPR;
- 7 randonnées permanentes;
- 13 voies de circulations douces (Véloroutes et Voies Vertes);
- la liste des Vélocistes et des loueurs de vélos, et quelques conseils pratiques.

© AF3V - Tous droits réservés. Reproduction interdite sans autorisation