














Plan Local d'Urbanisme de CROISSY-BEAUBOURG

Limite de commune		Emplacement réservé	
Limite de fenêtre		Espace boisé classé	
Limite de zone		Lisières	
Limite de secteur		Construction d'intérêt architectural	
Limite de ZAC		Milieus humides et bandes rivulaires	
Emprises constructibles		Périmètre de secteur de mixité sociale (article L123.1.15 du code de l'urbanisme)	
Limite de périmètre pour effectuer les transferts prévus à l'article L.123-4			

ÉLABORATION	
Prescrit le :	19 JUIN 2001
Arrêté le :	17 JUIN 2003
Approuvé le :	31 Mai 2005
Annulé partiellement :	Jugement du TA de Melun du 11/12/2008
Arrêté le :	3 Février 2010
Approuvé le :	25 Février 2010
MODIFICATION	
Approuvé le :	31 Janvier 2012

CERTIFIÉ EXÉCUTOIRE
Plan n°2
TRANSMIS A LA SOUS-PRÉFECTURE
LE : 03 FEV. 2012
PUBLIÉ OU NOTIFIÉ 03 FEV. 2012
1/2000°

VU pour être annexé à la délibération du : 31 Janvier 2012

