


Carte des boucles cyclo-touristiques du Pays viennois



Bienvenue sur les routes du Pays Viennois

Ce plan des boucles cyclo-touristiques du Pays Viennois a été conçu pour faciliter votre voyage sur notre territoire. Il vous aidera à découvrir notre patrimoine naturel, architectural et gastronomique. Laissez-vous guider sur les routes et profitez de toutes les richesses qui s'offrent à vous. Entrez au cœur des vallées et des collines qui constituent le charme de ces parcs, longez les rives du Rhône et faites-vous surprendre par la diversité de la faune et de la flore.

6 boucles cyclo-touristiques pour découvrir tous les sites de notre territoire

- Boucle R1** 16 Km
- Boucle R2** 33 Km / 40 Km
- Boucle R3** 44 Km
- Boucle R4** 50 Km
- Boucle R5** 52 Km
- Boucle R6** 117 Km

Recommandations et consignes de sécurité
Les boucles cyclo-touristiques empruntent des voies ouvertes à la circulation automobile. Vous devez respecter le code de la route et rester vigilants.

Avant de partir :
- Choisissez un parcours adapté à votre condition physique
- Assurez-vous que vous disposez du matériel nécessaire à votre excursion : casque / gilet rétro-réfléchissant / pompe à vélo / cartes / eau - ravitaillement énergétique... et que votre vélo est en bon état de fonctionnement (freins, éclairage, dispositif de changement de vitesse, pneus)

À la découverte du Pays Viennois



FRANCE
VIENNE PAYS VIENNOIS
OFFICE DE TOURISME
COURS BRILLIER
38200 VIENNE - FRANCE
Tél. : 33 (0) 4 74 53 80 30 - Fax : 33 (0) 4 74 53 80 31
contact@viennetourisme.com - www.viennetourisme.com

POUR PROFITER DU PAYS VIENNOIS DISPONIBLE OU EN VENTE À L'OFFICE DE TOURISME

RETROUVEZ TOUTES CES INFORMATIONS SUR www.paysviennois.fr

Commissariat d'Agglomération du Pays Viennois

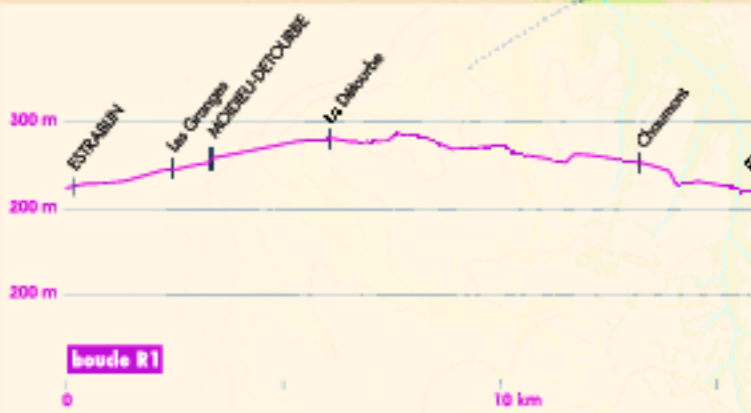
30, av. du Général Leclerc - Espace St Germain
Bât. Antarès B.P.263 - 38217 VIENNE Cedex
Tél. : 04 74 78 32 10 Fax : 04 74 53 54 26
E-mail : info@paysviennois.fr

VIENNOIS (Légende)

- BASE DE LOJERS
- CAMPING
- PISCINE
- MUSEE
- STIT ARCHÉOLOGIQUE
- CHÂTEAU
- AIRE DE SERVICES CAMPING-CAR
- AIRE DE STATIONNEMENT CAMPING-CAR
- HÔTEL
- VINS & TERROIRS
- HALTE NAUTIQUE
- STIT CULTUELLE, ÉGLISE
- POINTE DE VUE / PANORAMA
- PATRIMOINE BÂTI
- AIRE DE PISCINE-VIVRE
- CENTRE ÉQUESTRE

Boucle R1 - 16 km - 1
Sens du balisage : horaire

Fiche signalétique
Longueur : 16 Km
Dénivelée : 89 m
Site desservi ou à proximité : Prieuré de Moidieu-Détourbe.
Lieux de départ : Estrablin et Moidieu-Détourbe (place du village).



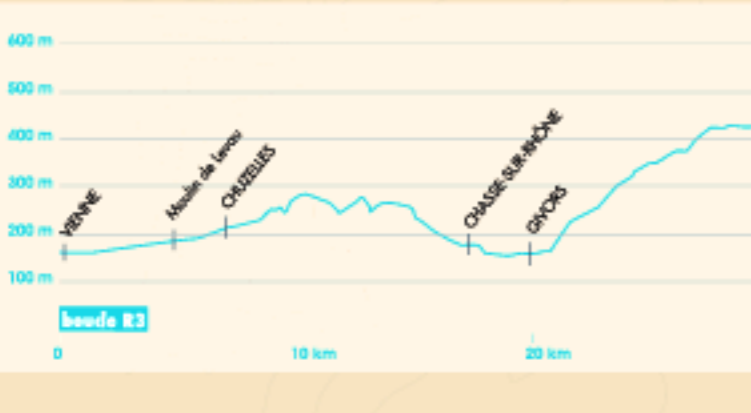
Boucle R2 - 33 km - 2
Sens du balisage : antihoraire

Fiche signalétique
Longueur : 33 Km pour la boucle de base 40 Km via Serpaize
Dénivelée : 287 m pour la boucle de base 382 m via Serpaize
Sites desservis ou à proximité : Château de Septème, Chapelle Saint-Just, Chapelle Saint-Jean, Église de Serpaize (variante).
Lieux de départ : Septème (place publique), Serpaize (parking du cimetière), Pont-Evêque (place Claude Barbier).



Boucle R3 - 44 km - 3
Sens du balisage : antihoraire

Fiche signalétique
Longueur : 44 Km
Dénivelée : 616 m
Sites desservis ou à proximité : Viennne, Musée archéologique de Saint-Romain-en-Gal, Chapelle Saint-Maxime, Moulin de Leveau, Aqueduc (limite Seyssuel / Chasse-sur-Rhône), Ile Barlet.
Lieux de départ : Saint-Romain-en-Gal (rond point du lycée), Viennne (Quai Pasteur), Chasse-sur-Rhône (Gare SNCF).



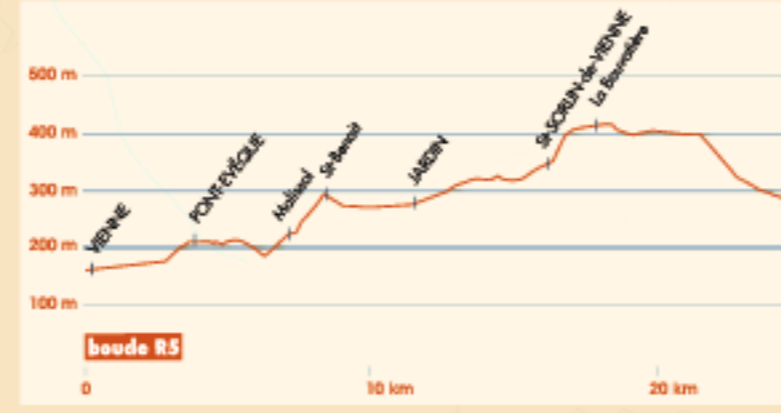
Boucle R4 - 50 km - 4
Sens du balisage : horaire

Fiche signalétique
Longueur : 50 Km
Dénivelée : 453 m
Sites desservis ou à proximité : Viennne, Chapelle Sainte-Maxime, Moulin de Leveau, Chapelle d'Illins, Château de Septème, Prieuré de Moidieu-Détourbe, Chapelle Saint-Jean.
Lieux de départ : Septème (place publique), Estrablin et Moidieu-Détourbe (place du village), Pont-Evêque (place Claude Barbier et place Alban Vistel), Viennne (Quai Pasteur).



Boucle R5 - 52 km - 5
Sens du balisage : antihoraire

Fiche signalétique
Longueur : 52 Km
Dénivelée : 405 m
Sites desservis ou à proximité : Viennne, Tour de Montlans, Chapelle Saint-Mamert, Château de Chonas-l'Amballan, Plan d'eau des Roches de Condrieu, Ile du Beur, Les Côtes-d'Are, Jardin (parking du cimetière), Saint-Sorlin-de-Vienne (rue des écoles), Jardin (parking salle Jean Monnet), Pont-Evêque (place Claude Barbier et place Alban Vistel).



Boucle R6 - 117 km - 6
Sens du balisage : antihoraire

Fiche signalétique
Longueur : 117 Km
Dénivelée : 1342 m
Sites desservis ou à proximité : Viennne, Musée archéologique de Saint-Romain-en-Gal, Chapelle Saint-Mamert, Château de Chonas-l'Amballan, Plan d'eau des Roches-de-Condrieu, le du Beur, Château de Septème, Château d'Illins, aqueduc (limite Seyssuel / Chasse-sur-Rhône), Ile Barlet, Chapelle Saint-Jean.
Lieux de départ : Viennne (Office du tourisme, Espace Saint-Germain), Chonas-l'Amballan (parking de Gerbey et place de la mairie), Les Côtes-d'Are, Eyzin-Pinet (parking de la piscine), Chasse-sur-Rhône (gare SNCF), Moidieu-Détourbe (place du village), Septème (place publique), Saint-Romain-en-Gal (rond-point du lycée).

